

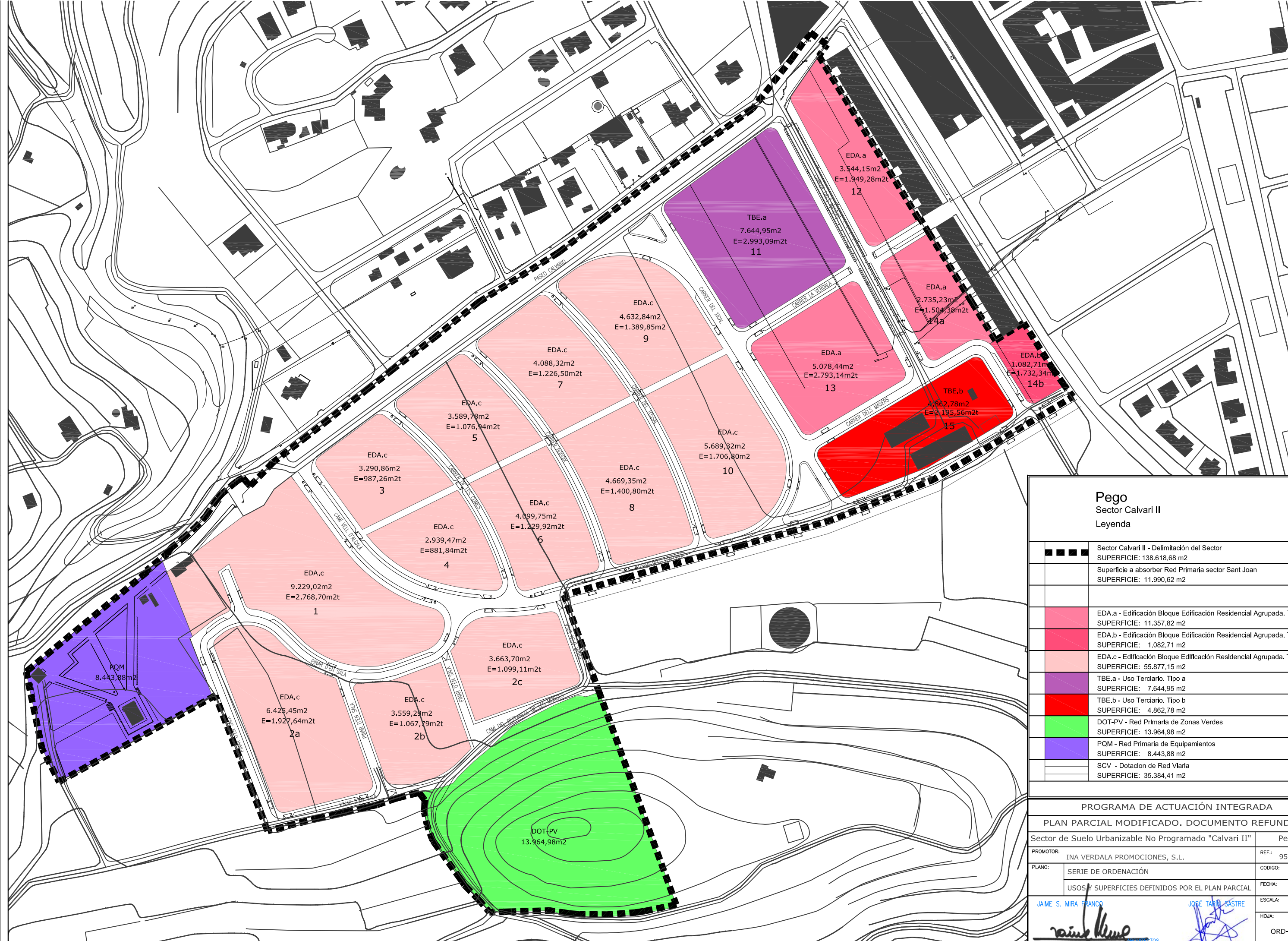
Pego
Sector Calvari II
Leyenda

■ ■ ■ ■ ■ Sector Calvari II. Delimitación del sector

LEYENDA DEL PLANO SEGÚN ANEXO IV DECRETO 65/2021, DE 14 DE MAYO
 Las copias de planeamiento representadas como cartografía de referencia proceden de la Infraestructura Valenciana de Datos Espaciales, planes de Planeamiento urbanístico ajeno de la Comunidad Valenciana, confeccionado a partir del planeamiento aprobado en las Comisiones Territoriales de Urbanismo. Las escalas van entre 1:5000 y 1:25000. Las coberturas de Clasificación y Zonificación son una misma cobertura, distinguiéndose ambas por su campo respectivo. El planeamiento aquí reflejado tiene carácter informativo, se deberá acudir a los documentos de los instrumentos de planeamiento, o través del órgano competente, para obtener información con plena validez jurídica.

PROGRAMA DE ACTUACIÓN INTEGRADA	
PLAN PARCIAL MODIFICADO. DOCUMENTO REFUNDIDO	
Sector de Suelo Urbanizable No Programado "Calvari II" Pego	
PROMOTOR:	INA VERDALA PROMOCIONES, S.L.
REF.:	958/034/02
PLANO:	SERIE DE ORDENACIÓN
CODIGO:	MPP.dwg
FECHA:	DIC./21
ESCALA:	1/2.000
HOJA:	ORD-01
<p>JAIME S. MIRA FRANCO JOSÉ TARIQ BASTRE</p>  	

El presente documento es copia de su original del que son autores los Arquitectos D. JAIME S. MIRA FRANCO y D. JOSÉ TARIQ BASTRE. Su utilización total o parcial, así como, cualquier reproducción o copia, a terceros, sin el consentimiento expreso de sus autores, quedará sujeta a las sanciones establecidas en la legislación aplicable.



El presente documento es copia de su original del que son válidos los sellos de J.A.M.S. MIRA FRANCO S.L. JOSE TARIU GASTRE. Su utilización total o parcial, por copia,



Pego
Sector Calvari II
Legenda



	Sector Calvari II - Delimitación del Sector
	Rasante calzada proyectada
	Cotas y radios de giro de la red viaria
	Líneas de referencia de ejes de vial
	Pendientes tramo de vial
	Sentidos de circulación propuestos

PROGRAMA DE ACTUACIÓN INTEGRADA	
PLAN PARCIAL MODIFICADO. DOCUMENTO REFUNDIDO	
Sector de Suelo Urbanizable No Programado "Calvari II" Pego	
PROMOTOR:	INA VERDALA PROMOCIONES, S.L.
REF.:	958/034/02
PLANO:	SERIE DE ORDENACIÓN
CODIGO:	MPP.dwg
	COTAS Y RASANTES DE LOS VIALES
FECHA:	DIC./21
ESCALA:	1/1.000
HOJA:	ORD-03

El presente documento es copia de su original del que son, además, los Arquitectos D. JAIME S. MIRA FRANCO y D. JOSÉ TARÍN GASTRE. Su utilización total o parcial, por copia,

UNIDAD DE EJECUCIÓN ÚNICA

Pego
Sector Calvari II
Leyenda

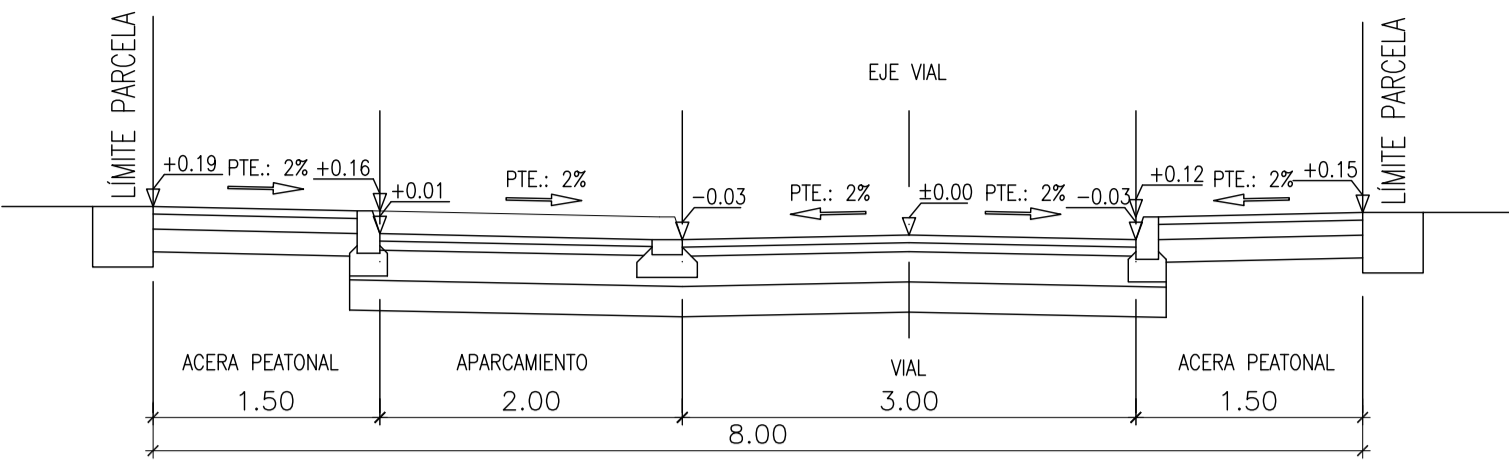
	Sector Calvari II. Delimitación del sector
	UNIDAD DE EJECUCIÓN ÚNICA 138.618,68 m2

PROGRAMA DE ACTUACIÓN INTEGRADA	
PLAN PARCIAL MODIFICADO. DOCUMENTO REFUNDIDO	
Sector de Suelo Urbanizable No Programado "Calvari II" Pego	
PROMOTOR:	INA VERDALA PROMOCIONES, S.L.
REF.:	958/034/02
PLANO:	SERIE DE ORDENACIÓN
CODIGO:	MPP.dwg
DELIMITACIÓN DE UNIDADES DE EJECUCIÓN	FECHA: DIC./21
ESCALA:	1/1.000
HOJA:	ORD-04

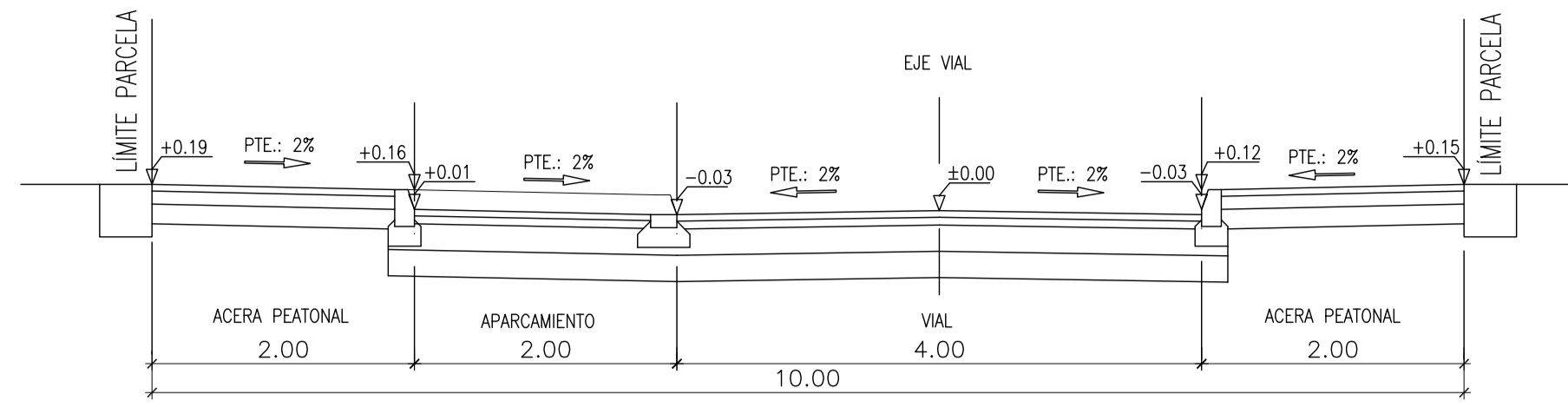



El presente documento es copia de su original del que son válidos los Asentados D. JAIME S. MIRA FRANCO y D. JOSÉ TARÍN GASTRE. Su utilización total o parcial, por copia,

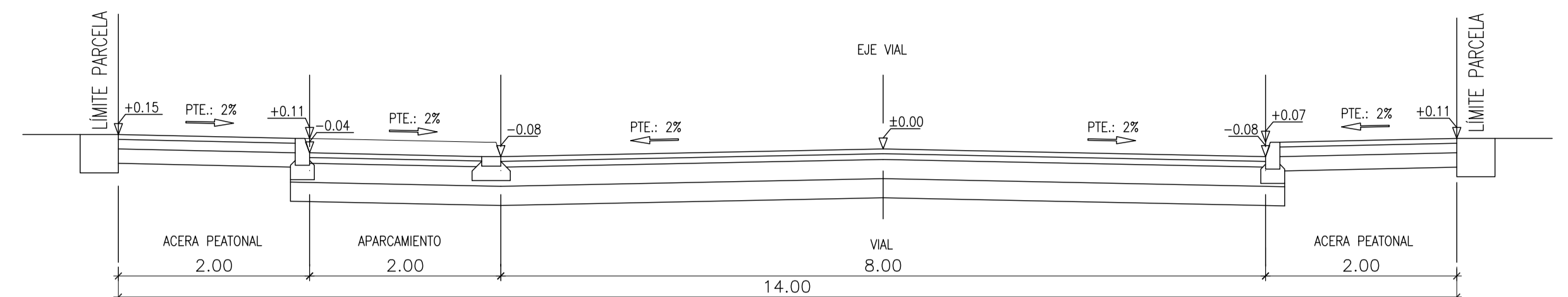
SECCION VIAL TIPO A. Ancho 8 metros



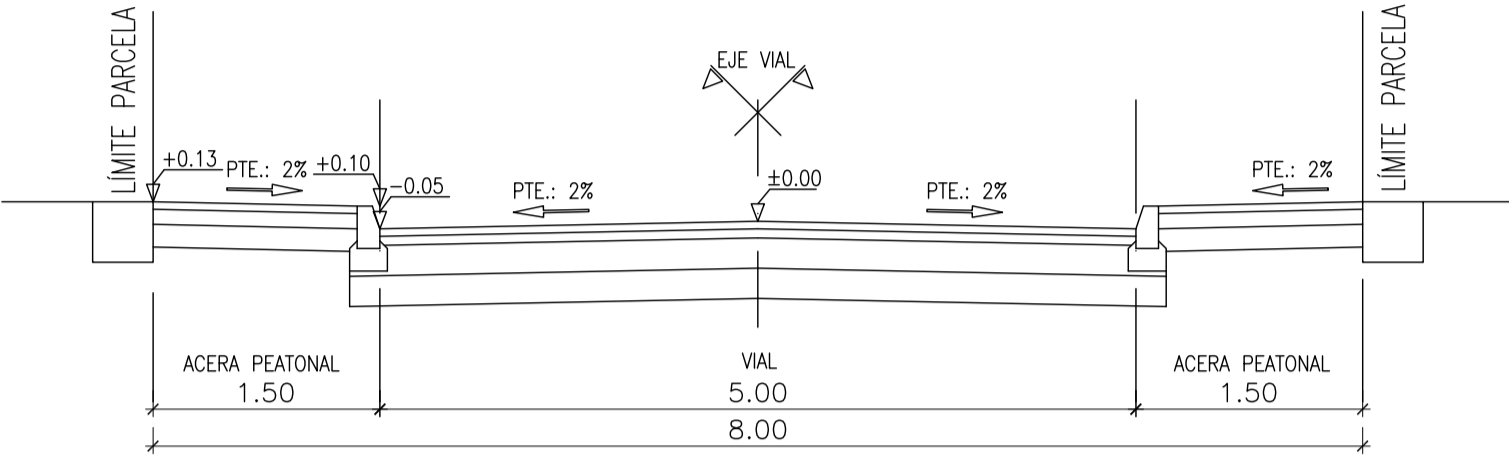
SECCION VIAL TIPO B. Ancho 10 metros



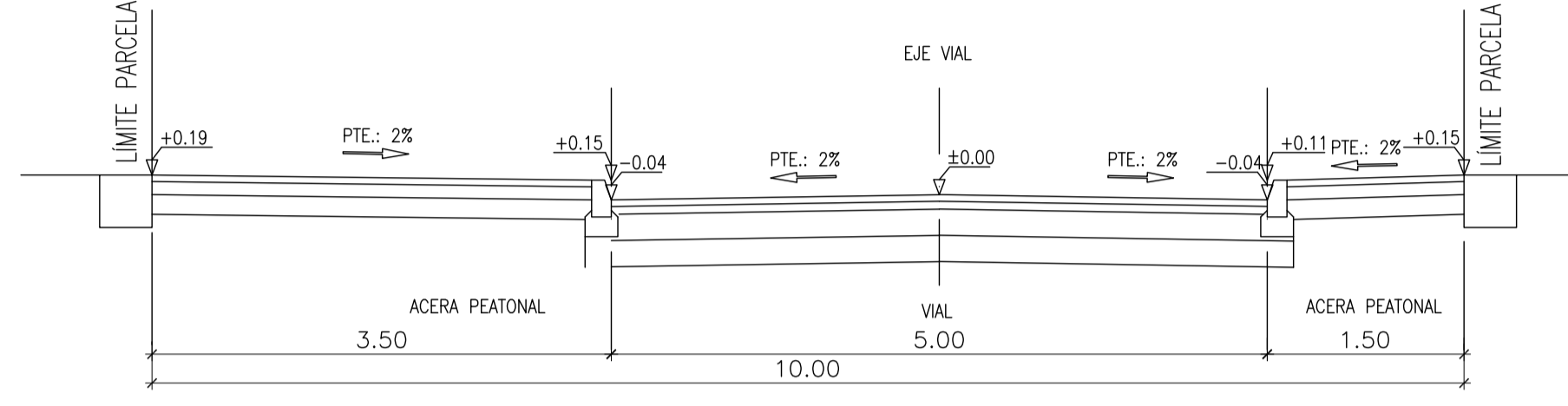
SECCION VIAL TIPO C. Ancho 14 metros



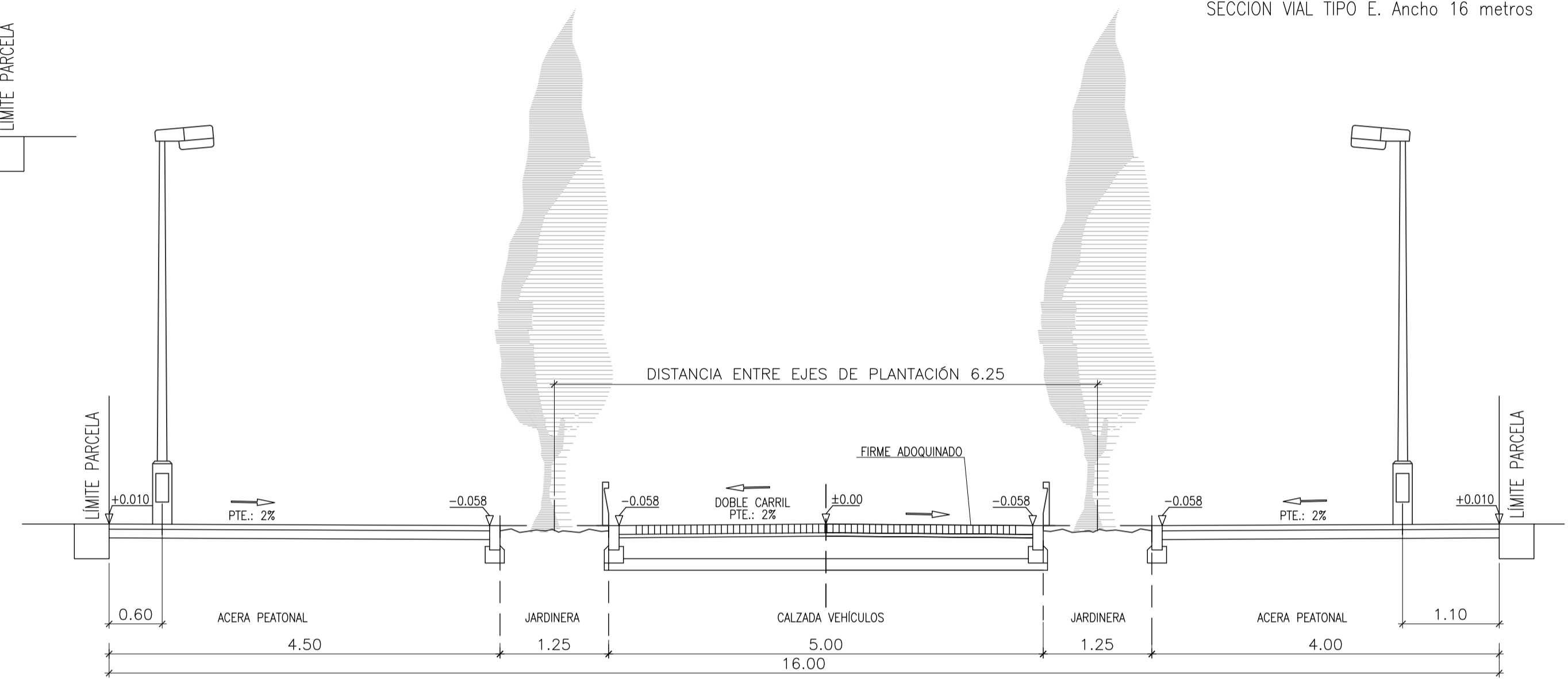
SECCION VIAL TIPO A1. Ancho 8 metros



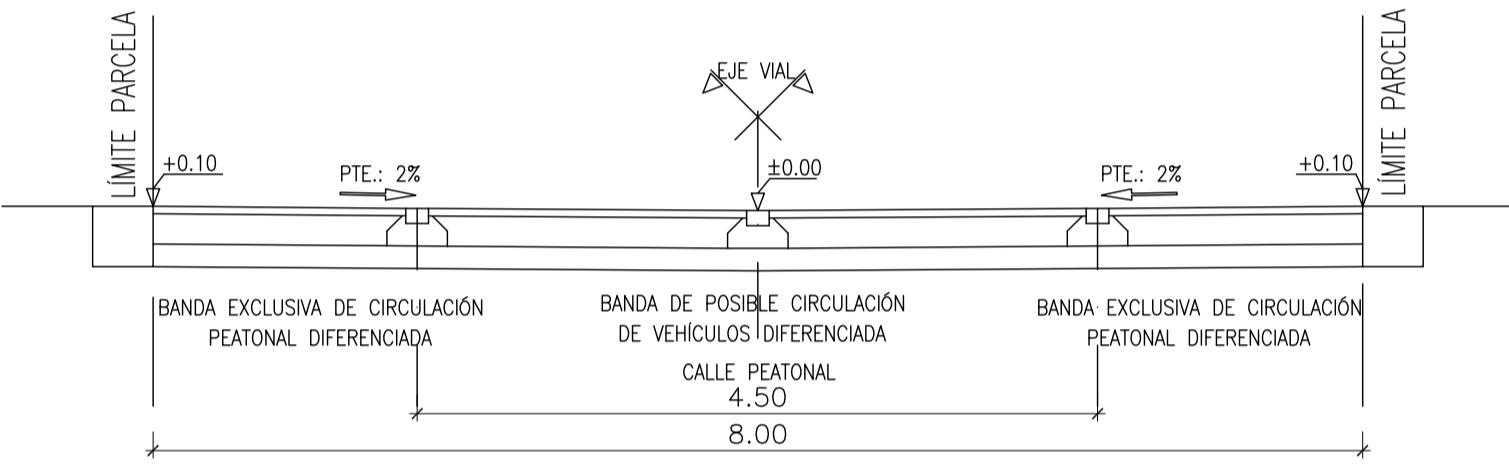
SECCION VIAL TIPO B1. Ancho 10 metros



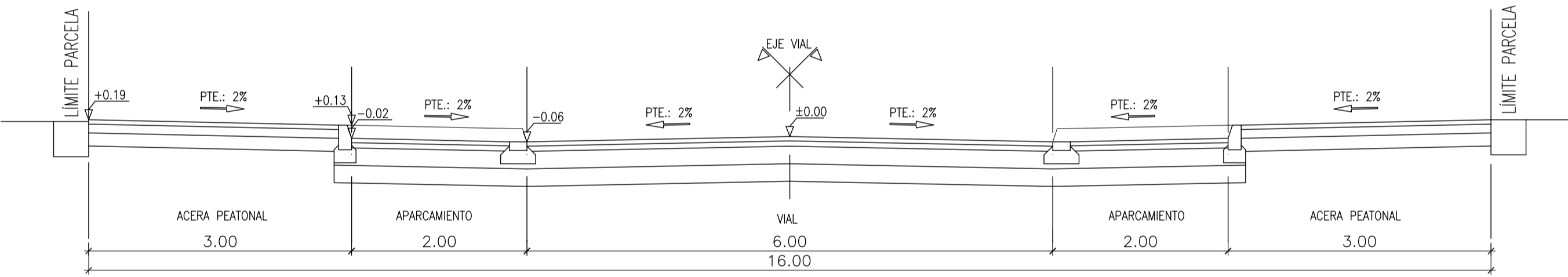
SECCION VIAL TIPO E. Ancho 16 metros



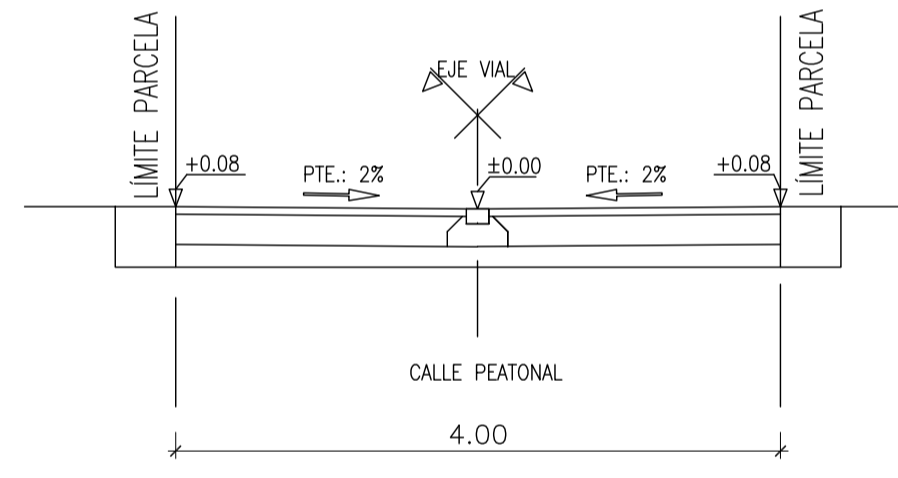
SECCION VIAL TIPO A2. Ancho 8 metros



SECCION VIAL TIPO D. Ancho 16 metros



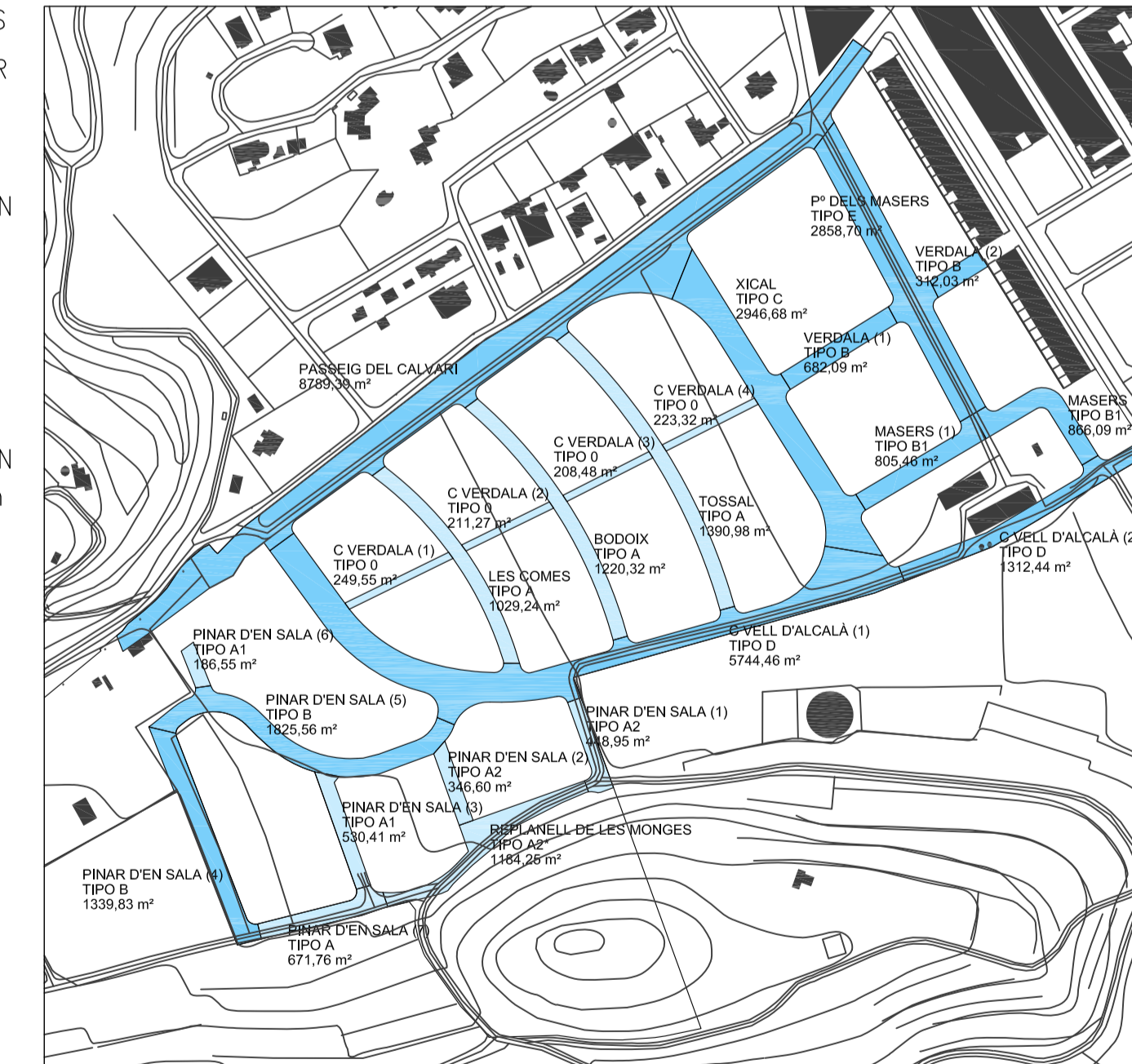
SECCION VIAL TIPO 0. Ancho 4 metros



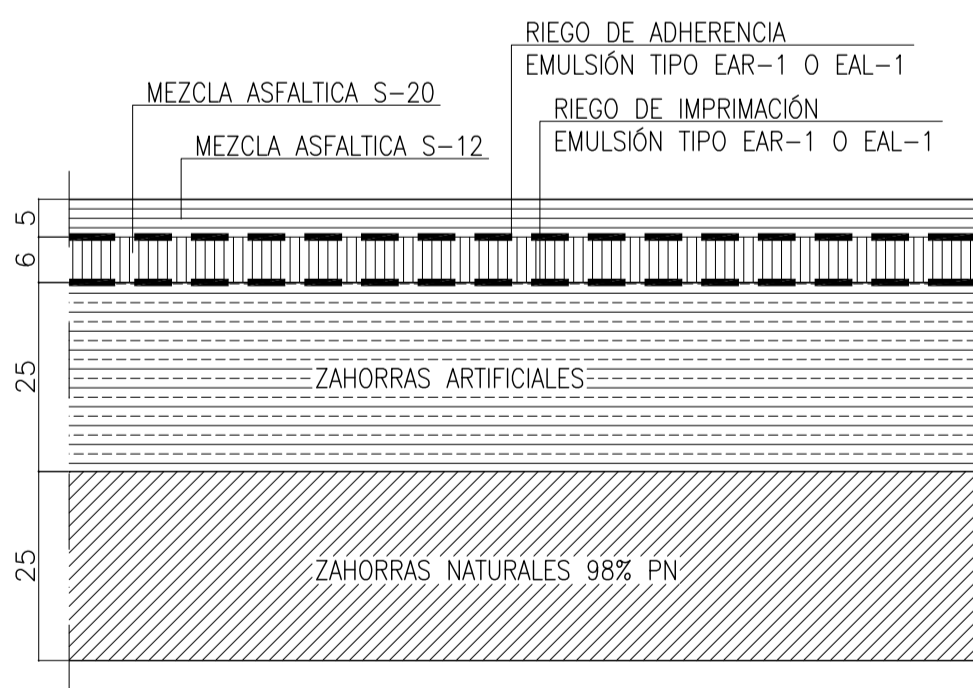
ADSCRIPCIÓN DE TIPOS VIARIOS EN LA RED VIARIA DEL SECTOR

TIPOS VIARIOS CON SECCIÓN MENOR QUE 10 m
SUPERFICIE: 7.901,68 m²
PORCENTAJE: 22,33 %

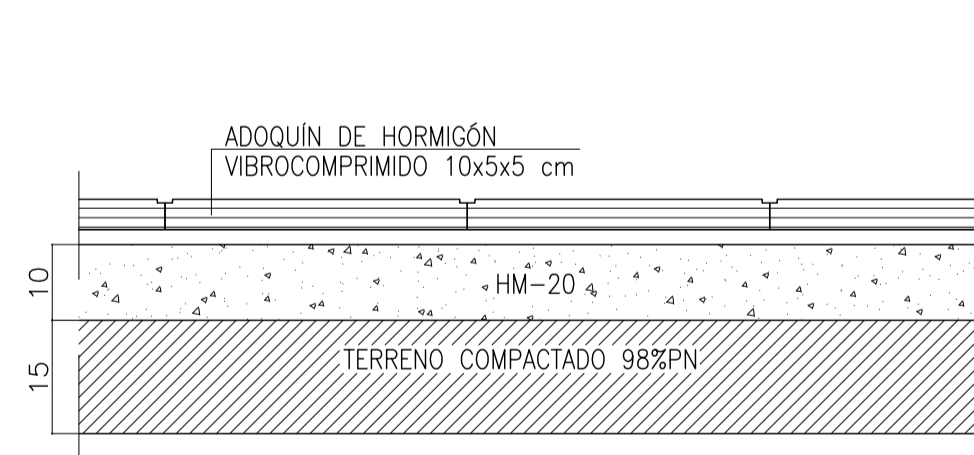
TIPOS VIARIOS CON SECCIÓN MAYOR O IGUAL QUE 10 m
SUPERFICIE: 27.482,73 m²
PORCENTAJE: 77,67 %




DETALLE FIRME VIAL >16 m
ESCALA 1/10



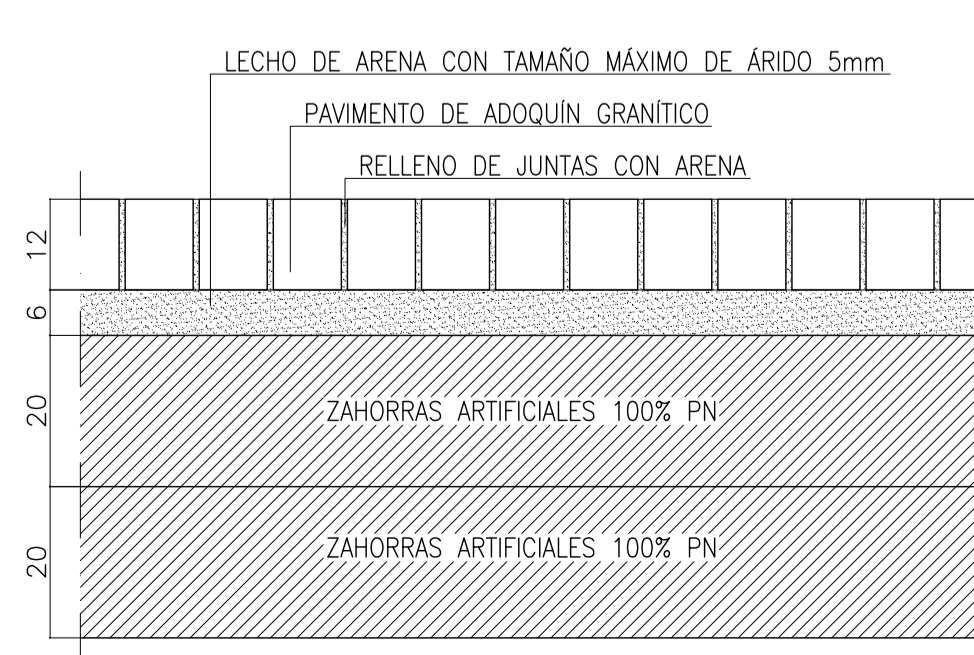
DETALLE ACERA TIPO
ESCALA 1/10



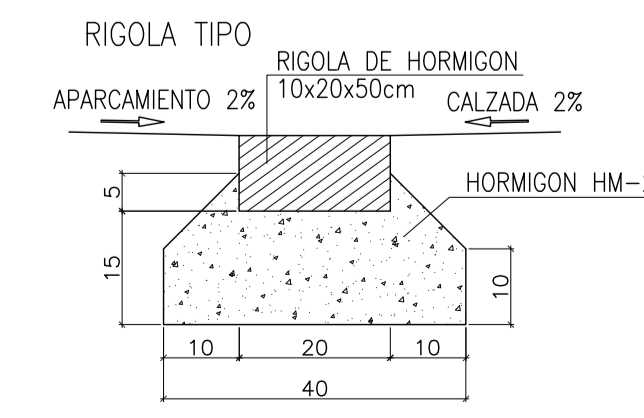
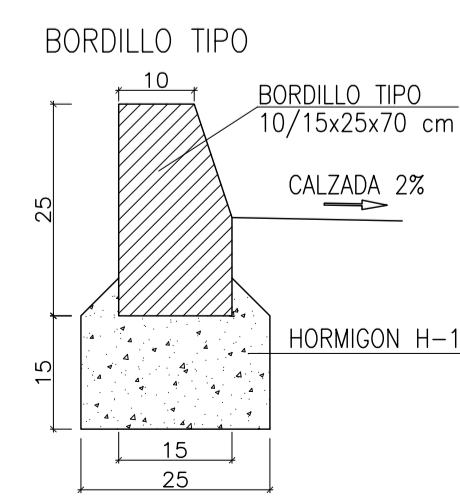
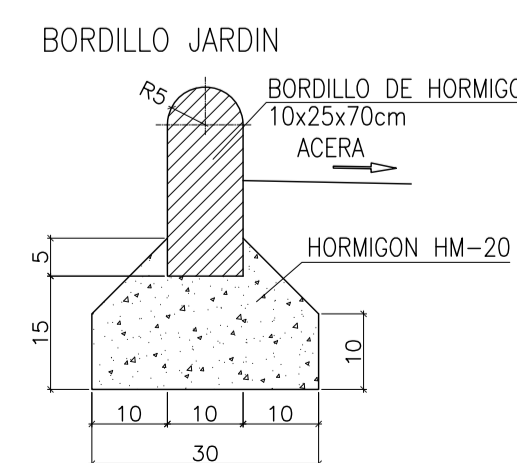
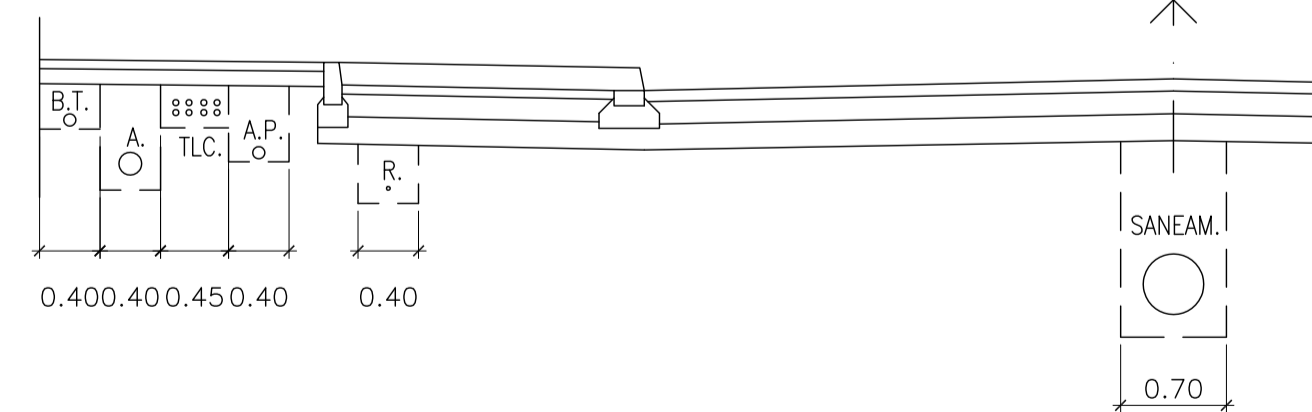
DETALLE FIRME VIAL <16 m
Y APARCAMIENTOS
ESCALA 1/10



DETALLE FIRME ADOQUINADO VIAL 16 m
ESCALA 1/10



DISTRIBUCIÓN DE REDES EN ACERA TIPO



PROGRAMA DE ACTUACIÓN INTEGRADA
PLAN PARCIAL MODIFICADO. DOCUMENTO REFUNDIDO

Sector de Suelo Urbanizable No Programado "Calvari II" Pego

PROMOTOR: **INA VERDALA PROMOCIONES, S.L.** REF.: 958/034/02

PLANO: **SERIE DE ORDENACIÓN** CODIGO: MPP.dwg

TIPOS Y SECCIONES DE LOS VIALES FECHA: DIC./21

JAIME S. MIRA FRANCO JOSÉ TAVI SASTRE ESCALA: 1/50

HOJA: **ORD-05**