



GOBIERNO DE ESPAÑA
MINISTERIO DE HACIENDA Y FUNCIÓN PÚBLICA

SECRETARÍA DE ESTADO DE HACIENDA
DIRECCIÓN GENERAL DEL CATASTRO

CONSULTA DESCRIPTIVA Y GRÁFICA DE DATOS CATASTRALES DE BIEN INMUEBLE

Referencia catastral: 03102A027001300000DW

DATOS DESCRIPTIVOS DEL INMUEBLE

Localización:
PD FAVARA 78 N2-79 Polígono 27 Parcela 130 0017005_001700600YJ50C
FAVARA. 03780 PEGO [ALICANTE]

Clase: RÚSTICO
Uso principal: Agrario
Superficie construida: 250 m2
Año construcción: 1975

Construcción

Destino	Escalera / Planta / Puerta	Superficie m²
VIVIENDA	1/00/01	72
VIVIENDA	1/01/01	00
APARCAMIENTO	1/00/01	13
VIVIENDA	1/00/02	83
VIVIENDA	1/01/01	22

Cultivo

Subparcela	Cultivo/aprovechamiento	Intensidad Productiva	Superficie m²
a	NR Agríos regadío	01	2.773
b	I Improductivo	00	661

PARCELA

Superficie gráfica: 3.611 m2
Participación del inmueble: 99,999900 %
Tipo: Parcela construida sin división horizontal



Escala: 1/2000



GOBIERNO DE ESPAÑA
MINISTERIO DE HACIENDA Y FUNCIÓN PÚBLICA

SECRETARÍA DE ESTADO DE HACIENDA
DIRECCIÓN GENERAL DEL CATASTRO

CONSULTA DESCRIPTIVA Y GRÁFICA DE DATOS CATASTRALES DE BIEN INMUEBLE

Referencia catastral: 03102A027001290000DB

DATOS DESCRIPTIVOS DEL INMUEBLE

Localización:
Polígono 27 Parcela 129
FAVARA. PEGO [ALICANTE]


Clase: RÚSTICO
Uso principal: Agrario
Superficie construida:
Año construcción:

Cultivo

Subparcela	Cultivo/aprovechamiento	Intensidad Productiva	Superficie m²
0	NR Agríos regadío	01	1.261


PARCELA

Superficie gráfica: 1.261 m2
Participación del inmueble: 100,00 %
Tipo:



Escala: 1/2000

Nº Orden 520



GOBIERNO DE ESPAÑA
MINISTERIO DE HACIENDA Y FUNCIÓN PÚBLICA

SECRETARÍA DE ESTADO DE HACIENDA

DIRECCIÓN GENERAL DEL CATASTRO

CONSULTA DESCRIPTIVA Y GRÁFICA DE DATOS CATASTRALES DE BIEN INMUEBLE

Referencia catastral: 03102A027001310000DA

DATOS DESCRIPTIVOS DEL INMUEBLE

Localización:
Polígono 27 Parcela 131
FAVARA, PEGO [ALICANTE]

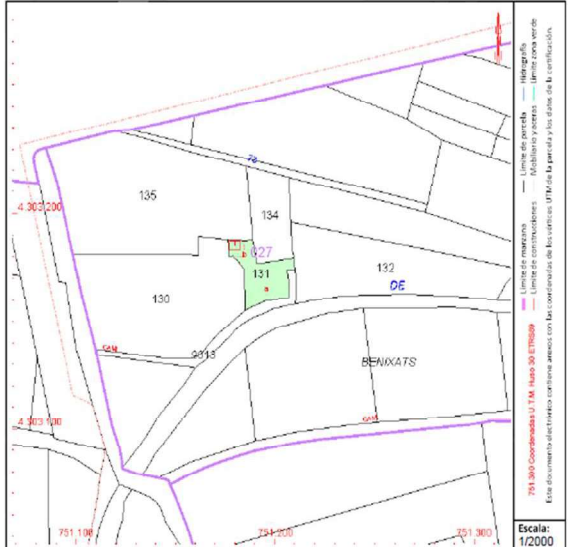
Clase: RÚSTICO
Uso principal: Agrario
Superficie construida:
Año construcción:

Cultivo

Subparcela	Cultivo/aprovechamiento	Intensidad Productiva	Superficie m²
a	NR Agrios regadío	01	496
b	I-Improductivo	00	34


PARCELA

Superficie gráfica: 556 m2
Participación del inmueble: 100,00 %
Tipo: Parcela construida sin división horizontal



Escala: 1/2000

Nº Orden 521



GOBIERNO DE ESPAÑA
MINISTERIO DE HACIENDA Y FUNCIÓN PÚBLICA

SECRETARÍA DE ESTADO DE HACIENDA

DIRECCIÓN GENERAL DEL CATASTRO

CONSULTA DESCRIPTIVA Y GRÁFICA DE DATOS CATASTRALES DE BIEN INMUEBLE

Referencia catastral: 03102A027001370000DL

DATOS DESCRIPTIVOS DEL INMUEBLE

Localización:
PD FAVARA 74 Polígono 27 Parcela 137
FAVARA, 03780 PEGO [ALICANTE]

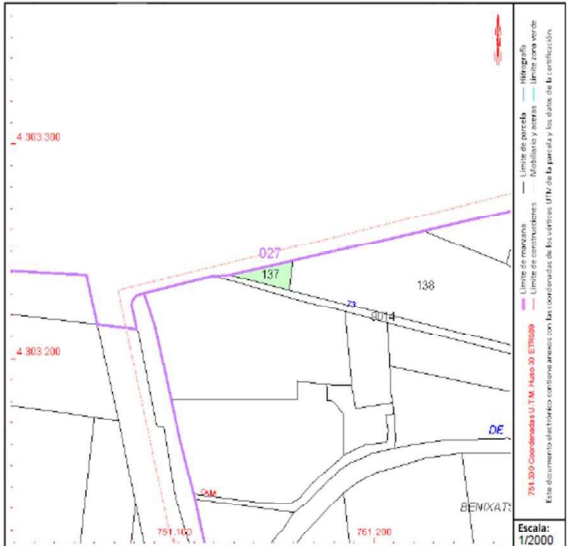
Clase: RÚSTICO
Uso principal: Agrario
Superficie construida:
Año construcción:

Cultivo

Subparcela	Cultivo/aprovechamiento	Intensidad Productiva	Superficie m²
0	NR Agrios regadío	01	212


PARCELA

Superficie gráfica: 212 m2
Participación del inmueble: %
Tipo:



Escala: 1/2000

Nº Orden 524



GOBIERNO DE ESPAÑA
MINISTERIO DE HACIENDA Y FUNCIÓN PÚBLICA

SECRETARÍA DE ESTADO DE HACIENDA
DIRECCIÓN GENERAL DEL CATASTRO

CONSULTA DESCRIPTIVA Y GRÁFICA DE DATOS CATASTRALES DE BIEN INMUEBLE

Referencia catastral: 03102A02700156000DZ

DATOS DESCRIPTIVOS DEL INMUEBLE

Localización:
Polígono 27 Parcela 156
FAVARA, PEGO [ALICANTE]


Clase: RÚSTICO
Uso principal: Agrario
Superficie construida:
Año construcción:

Cultivo


Subparcela	Cultivo/aprovechamiento	Intensidad Productiva	Superficie m²
0	NR Agrios regadio	01	1.447

PARCELA

Superficie gráfica: 1.447 m2
Participación del inmueble: 100,00 %
Tipo:



Nº Orden 525



GOBIERNO DE ESPAÑA
MINISTERIO DE HACIENDA Y FUNCIÓN PÚBLICA

SECRETARÍA DE ESTADO DE HACIENDA
DIRECCIÓN GENERAL DEL CATASTRO

CONSULTA DESCRIPTIVA Y GRÁFICA DE DATOS CATASTRALES DE BIEN INMUEBLE

Referencia catastral: 03102A02700142000DF

DATOS DESCRIPTIVOS DEL INMUEBLE

Localización:
Polígono 27 Parcela 142
FAVARA, PEGO [ALICANTE]


Clase: RÚSTICO
Uso principal: Agrario
Superficie construida:
Año construcción:

Cultivo


Subparcela	Cultivo/aprovechamiento	Intensidad Productiva	Superficie m²
a	NR Agrios regadio	01	2.079
b	I- Improductivo	00	37

PARCELA

Superficie gráfica: 2.116 m2
Participación del inmueble: 100,00 %
Tipo:



Nº Orden 532



GOBIERNO DE ESPAÑA
MINISTERIO DE HACIENDA Y FUNCIÓN PÚBLICA

SECRETARÍA DE ESTADO DE HACIENDA
DIRECCIÓN GENERAL DEL CATASTRO

CONSULTA DESCRIPTIVA Y GRÁFICA DE DATOS CATASTRALES DE BIEN INMUEBLE

Referencia catastral: 03102A027001320000DB

DATOS DESCRIPTIVOS DEL INMUEBLE

Localización:
Polígono 27 Parcela 132
FAVARA, PEGO [ALICANTE]

Clase: RÚSTICO
Uso principal: Agrario
Superficie construida: 53 m²
Año construcción: 1900

Construcción

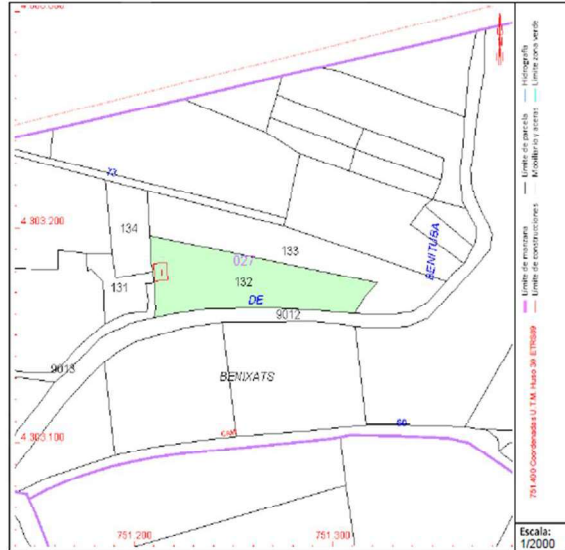
Destino	Escalera / Planta / Puerta	Superficie m ²
VIVIENDA	1/00/01	53

Cultivo

Subparcela	Cultivo/aprovechamiento	Intensidad Productiva	Superficie m ²
0	NR Agrios regadío	01	2.543


PARCELA

Superficie gráfica: 2.596 m²
Participación del inmueble: 100,00 %
Tipo: Parcela construida sin división horizontal



Escala: 1/2000

Nº Orden 533



GOBIERNO DE ESPAÑA
MINISTERIO DE HACIENDA Y FUNCIÓN PÚBLICA

SECRETARÍA DE ESTADO DE HACIENDA
DIRECCIÓN GENERAL DEL CATASTRO

CONSULTA DESCRIPTIVA Y GRÁFICA DE DATOS CATASTRALES DE BIEN INMUEBLE

Referencia catastral: 03102A027090140000DX

DATOS DESCRIPTIVOS DEL INMUEBLE

Localización:
Polígono 27 Parcela 9014
SANT ANTONI, PEGO [ALICANTE]

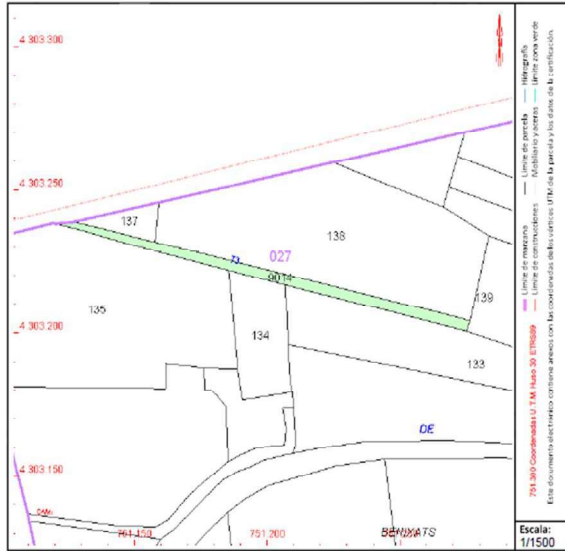
Clase: RÚSTICO
Uso principal: Agrario
Superficie construida:
Año construcción:

Cultivo

Subparcela	Cultivo/aprovechamiento	Intensidad Productiva	Superficie m ²
0	VT Vía de comunicación de dominio público	00	528


PARCELA

Superficie gráfica: 527 m²
Participación del inmueble: 100,00 %
Tipo:



Escala: 1/1500

Nº Orden 534



GOBIERNO DE ESPAÑA
MINISTERIO DE HACIENDA Y FUNCIÓN PÚBLICA

SECRETARÍA DE ESTADO DE HACIENDA

DIRECCIÓN GENERAL DEL CATASTRO

CONSULTA DESCRIPTIVA Y GRÁFICA DE DATOS CATASTRALES DE BIEN INMUEBLE

Referencia catastral: 03102A02709013000DD

DATOS DESCRIPTIVOS DEL INMUEBLE

Localización:
Polígono 27 Parcela 9013
SANT ANTONI. PEGO [ALICANTE]

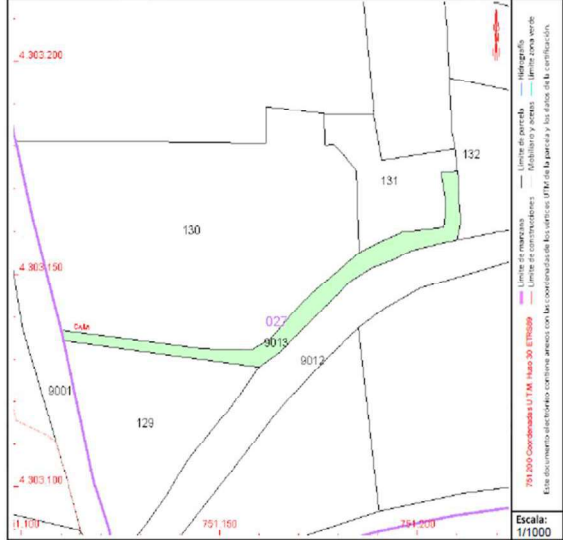
Clase: RÚSTICO
Uso principal: Agrario
Superficie construida:
Año construcción:

Cultivo

Subparcela	Cultivo/aprovechamiento	Intensidad Productiva	Superficie m ²
0	VT Via de comunicación de dominio público	00	442


PARCELA

Superficie gráfica: 442 m²
Participación del inmueble: 100,00 %
Tipo:



Escala: 1/1000

Nº Orden 535



GOBIERNO DE ESPAÑA
MINISTERIO DE HACIENDA Y FUNCIÓN PÚBLICA

SECRETARÍA DE ESTADO DE HACIENDA

DIRECCIÓN GENERAL DEL CATASTRO

CONSULTA DESCRIPTIVA Y GRÁFICA DE DATOS CATASTRALES DE BIEN INMUEBLE

Referencia catastral: 03102A02709012000DR

DATOS DESCRIPTIVOS DEL INMUEBLE

Localización:
Polígono 27 Parcela 9012
SANT ANTONI. PEGO [ALICANTE]

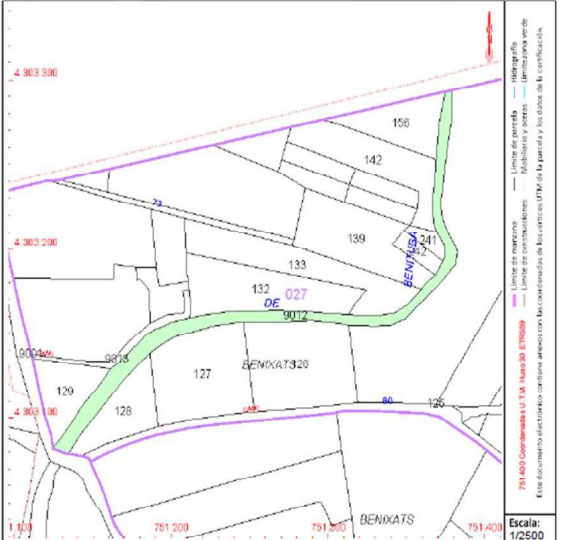
Clase: RÚSTICO
Uso principal: Agrario
Superficie construida:
Año construcción:

Cultivo

Subparcela	Cultivo/aprovechamiento	Intensidad Productiva	Superficie m ²
0	HG Hidrografía natural [río,laguna,arroyo,]	00	2.818


PARCELA

Superficie gráfica: 2.818 m²
Participación del inmueble: 100,00 %
Tipo:



Escala: 1/2500

Nº Orden 538



GOBIERNO DE ESPAÑA
MINISTERIO DE HACIENDA Y FUNCIÓN PÚBLICA

SECRETARÍA DE ESTADO DE HACIENDA
DIRECCIÓN GENERAL DEL CATASTRO

CONSULTA DESCRIPTIVA Y GRÁFICA DE DATOS CATASTRALES DE BIEN INMUEBLE

Referencia catastral: 03102A027001250000DU

DATOS DESCRIPTIVOS DEL INMUEBLE

Localización:
PD FAVARA 60 Polígono 27 Parcela 125 001201700YJ50C - 27/125 SEQUIA. 03780 PEGO [ALICANTE]

Clase: RÚSTICO
Uso principal: Agrario
Superficie construida: 23 m2
Año construcción: 1990

Construcción

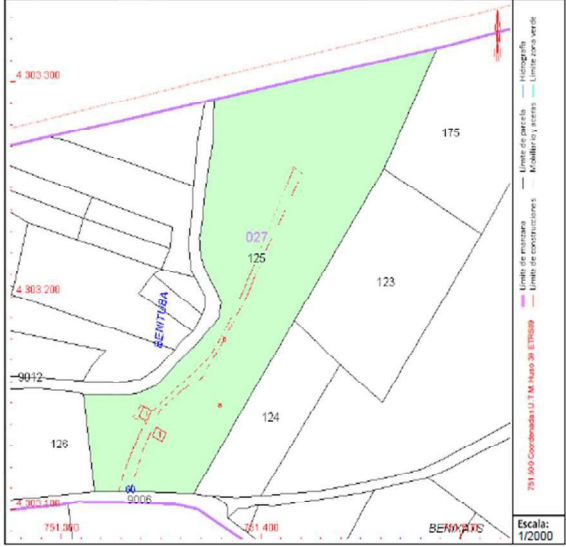
Destino	Escalera / Planta / Puerta	Superficie m²
VIVIENDA	1/00/01	23

Cultivo

Subparcela	Cultivo/aprovechamiento	Intensidad Productiva	Superficie m²
a	NR Agrios regadío	01	12.877
b	I-Improductivo	00	615

PARCELA

Superficie gráfica: 13.515 m2
Participación del inmueble: 100,00 %
Tipo: Parcela construida sin división horizontal



Nº Orden 539



GOBIERNO DE ESPAÑA
MINISTERIO DE HACIENDA Y FUNCIÓN PÚBLICA

SECRETARÍA DE ESTADO DE HACIENDA
DIRECCIÓN GENERAL DEL CATASTRO

CONSULTA DESCRIPTIVA Y GRÁFICA DE DATOS CATASTRALES DE BIEN INMUEBLE

Referencia catastral: 03102A027001240000DZ

DATOS DESCRIPTIVOS DEL INMUEBLE

Localización:
PD BENIXATS Polígono 27 Parcela 124 SEQUIA. 03780 PEGO [ALICANTE]

Clase: RÚSTICO
Uso principal: Agrario
Superficie construida: 21 m2
Año construcción: 2010

Construcción

Destino	Escalera / Planta / Puerta	Superficie m²
ALMACEN	/00/01	21

Cultivo

Subparcela	Cultivo/aprovechamiento	Intensidad Productiva	Superficie m²
0	NR Agrios regadío	01	2.493

PARCELA

Superficie gráfica: 2.514 m2
Participación del inmueble: 100,00 %
Tipo: Parcela construida sin división horizontal



Nº Orden 540



GOBIERNO DE ESPAÑA
MINISTERIO DE HACIENDA Y FUNCIÓN PÚBLICA

SECRETARÍA DE ESTADO DE HACIENDA
DIRECCIÓN GENERAL DEL CATASTRO

CONSULTA DESCRIPTIVA Y GRÁFICA DE DATOS CATASTRALES DE BIEN INMUEBLE

Referencia catastral: 03102A027001230000DS

DATOS DESCRIPTIVOS DEL INMUEBLE

Localización:
Polígono 27 Parcela 123
SEQUIA, PEGO [ALICANTE]

Clase: RÚSTICO
Uso principal: Agrario
Superficie construida:
Año construcción:

Cultivo


Subparcela	Cultivo/aprovechamiento	Intensidad Productiva	Superficie m ²
0	NR Agrios regadío	01	5.103

PARCELA

Superficie gráfica: 5.102 m2
Participación del inmueble: 100,00 %
Tipo:



Nº Orden 541



GOBIERNO DE ESPAÑA
MINISTERIO DE HACIENDA Y FUNCIÓN PÚBLICA

SECRETARÍA DE ESTADO DE HACIENDA
DIRECCIÓN GENERAL DEL CATASTRO

CONSULTA DESCRIPTIVA Y GRÁFICA DE DATOS CATASTRALES DE BIEN INMUEBLE

Referencia catastral: 03102A027001220000DE

DATOS DESCRIPTIVOS DEL INMUEBLE

Localización:
Polígono 27 Parcela 122
SEQUIA, PEGO [ALICANTE]

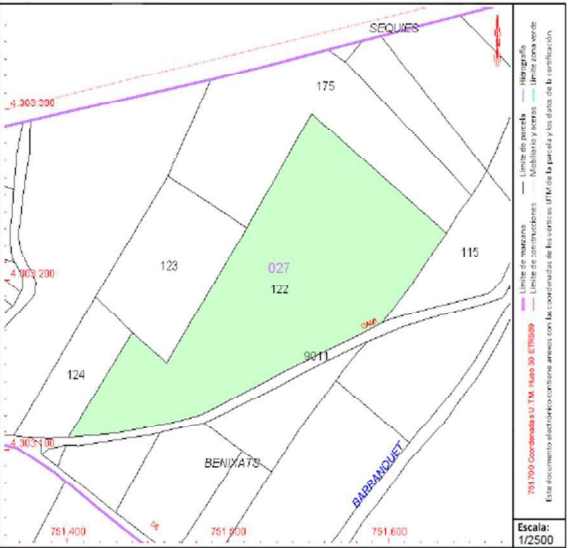
Clase: RÚSTICO
Uso principal: Agrario
Superficie construida:
Año construcción:

Cultivo


Subparcela	Cultivo/aprovechamiento	Intensidad Productiva	Superficie m ²
0	NR Agrios regadío	01	16.931

PARCELA

Superficie gráfica: 16.930 m2
Participación del inmueble: 100,00 %
Tipo:



Nº Orden 542



GOBIERNO DE ESPAÑA
MINISTERIO DE HACIENDA Y FUNCIÓN PÚBLICA

SECRETARÍA DE ESTADO DE HACIENDA
DIRECCIÓN GENERAL DEL CATASTRO

CONSULTA DESCRIPTIVA Y GRÁFICA DE DATOS CATASTRALES DE BIEN INMUEBLE

Referencia catastral: 03102A02700175000DM

DATOS DESCRIPTIVOS DEL INMUEBLE

Localización:
Polígono 27 Parcela 175
SEQUIA. PEGO [ALICANTE]

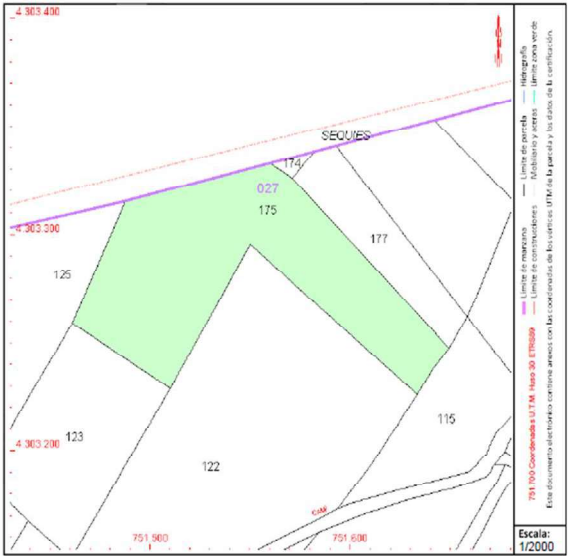
Clase: RÚSTICO
Uso principal: Agrario
Superficie construida:
Año construcción:

Cultivo


Subparcela	Cultivo/aprovechamiento	Intensidad Productiva	Superficie m²
0	NR Agrios regadío	01	9.215

PARCELA

Superficie gráfica: 9.214 m2
Participación del inmueble: 100.00 %
Tipo:



Nº Orden 543



GOBIERNO DE ESPAÑA
MINISTERIO DE HACIENDA Y FUNCIÓN PÚBLICA

SECRETARÍA DE ESTADO DE HACIENDA
DIRECCIÓN GENERAL DEL CATASTRO

CONSULTA DESCRIPTIVA Y GRÁFICA DE DATOS CATASTRALES DE BIEN INMUEBLE

Referencia catastral: 03102A02700174000DF

DATOS DESCRIPTIVOS DEL INMUEBLE

Localización:
Polígono 27 Parcela 174
SEQUIA. PEGO [ALICANTE]

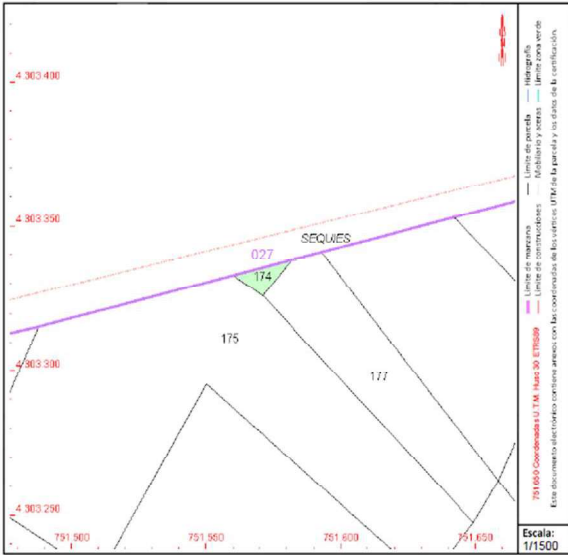
Clase: RÚSTICO
Uso principal: Agrario
Superficie construida:
Año construcción:

Cultivo


Subparcela	Cultivo/aprovechamiento	Intensidad Productiva	Superficie m²
0	NR Agrios regadío	01	106

PARCELA

Superficie gráfica: 106 m2
Participación del inmueble: 100.00 %
Tipo:



Nº Orden 544



GOBIERNO DE ESPAÑA
MINISTERIO DE HACIENDA Y FUNCIÓN PÚBLICA

SECRETARÍA DE ESTADO DE HACIENDA
DIRECCIÓN GENERAL DEL CATASTRO

CONSULTA DESCRIPTIVA Y GRÁFICA DE DATOS CATASTRALES DE BIEN INMUEBLE

Referencia catastral: 03102A027001770000DK

DATOS DESCRIPTIVOS DEL INMUEBLE

Localización:
Polígono 27 Parcela 177
SEQUIA, PEGO [ALICANTE]

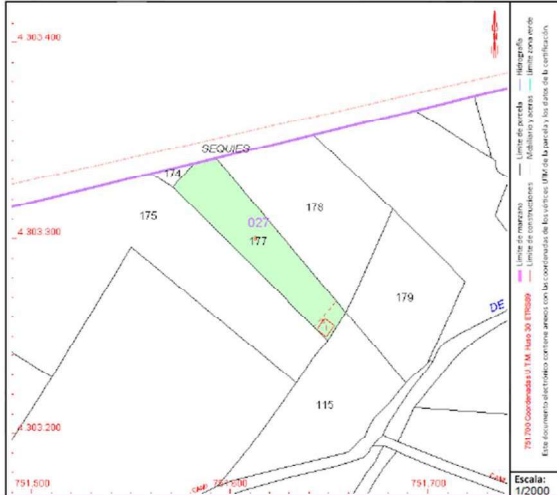
Clase: RÚSTICO
Uso principal: Agrario
Superficie construida:
Año construcción:

Cultivo

Subparcela	Cultivo/aprovechamiento	Intensidad Productiva	Superficie m²
a	NR Agros regadio	01	2.176
b	I- Improductivo	00	105

PARCELA

Superficie gráfica: 2.324 m2
Participación del inmueble: 100,00 %
Tipo: Parcela construida sin división horizontal



Escala: 1/2000

COORDINACIÓN GRÁFICA CON EL REGISTRO DE LA PROPIEDAD

Registro: PEGO
Código registral único: 03015000169487
Fecha coordinación: 22/05/2018

Nº Orden 545



GOBIERNO DE ESPAÑA
MINISTERIO DE HACIENDA Y FUNCIÓN PÚBLICA

SECRETARÍA DE ESTADO DE HACIENDA
DIRECCIÓN GENERAL DEL CATASTRO

CONSULTA DESCRIPTIVA Y GRÁFICA DE DATOS CATASTRALES DE BIEN INMUEBLE

Referencia catastral: 03102A027001150000DD

DATOS DESCRIPTIVOS DEL INMUEBLE

Localización:
Polígono 27 Parcela 115
SEQUIA, PEGO [ALICANTE]

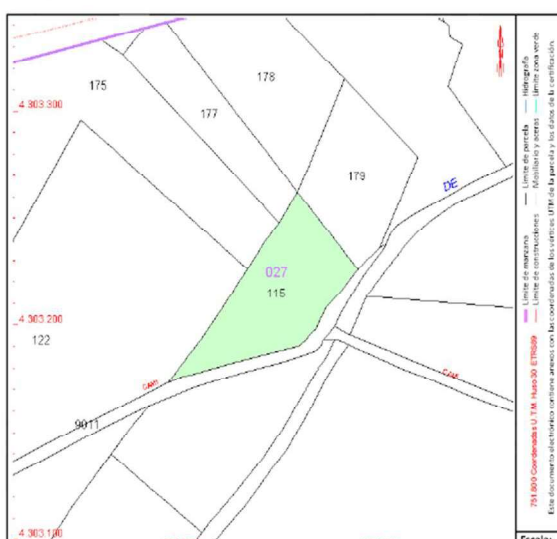
Clase: RÚSTICO
Uso principal: Agrario
Superficie construida:
Año construcción:

Cultivo

Subparcela	Cultivo/aprovechamiento	Intensidad Productiva	Superficie m²
0	NR Agros regadio	01	3.300


PARCELA

Superficie gráfica: 3.300 m2
Participación del inmueble: 100,00 %
Tipo:



Escala: 1/2000

Nº Orden 546



GOBIERNO DE ESPAÑA
MINISTERIO DE HACIENDA Y FUNCIÓN PÚBLICA

SECRETARÍA DE ESTADO DE HACIENDA
DIRECCIÓN GENERAL DEL CATASTRO

CONSULTA DESCRIPTIVA Y GRÁFICA DE DATOS CATASTRALES DE BIEN INMUEBLE

Referencia catastral: 03102A027001780000DR

DATOS DESCRIPTIVOS DEL INMUEBLE

Localización:
Polígono 27 Parcela 178
SEQUIA, PEGO [ALICANTE]

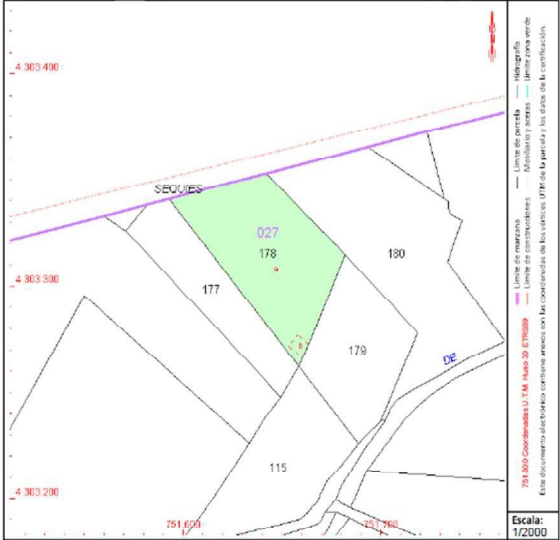
Clase: RÚSTICO
Uso principal: Agrario
Superficie construida:
Año construcción:

Cultivo


Subparcela	Cultivo/Aprovechamiento	Intensidad Productiva	Superficie m ²
a	NR Agrios regadío	01	3.778
b	I- Improductivo	00	96

PARCELA

Superficie gráfica: 3.834 m²
Participación del inmueble: 100,00 %
Tipo:



Nº Orden 547



GOBIERNO DE ESPAÑA
MINISTERIO DE HACIENDA Y FUNCIÓN PÚBLICA

SECRETARÍA DE ESTADO DE HACIENDA
DIRECCIÓN GENERAL DEL CATASTRO

CONSULTA DESCRIPTIVA Y GRÁFICA DE DATOS CATASTRALES DE BIEN INMUEBLE

Referencia catastral: 03102A027001790000DD

DATOS DESCRIPTIVOS DEL INMUEBLE

Localización:
Polígono 27 Parcela 179
SEQUIA, PEGO [ALICANTE]

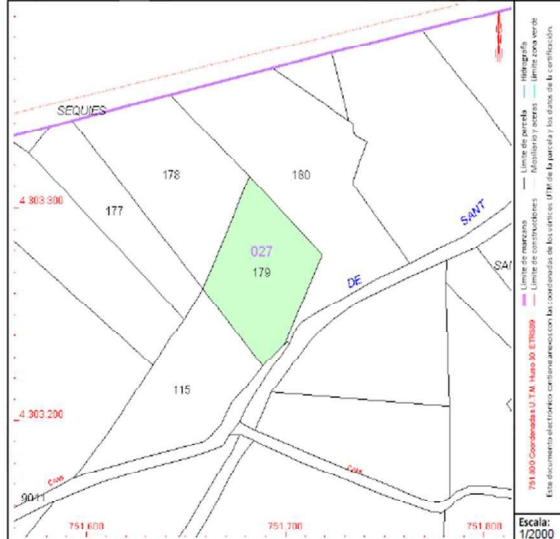
Clase: RÚSTICO
Uso principal: Agrario
Superficie construida:
Año construcción:

Cultivo


Subparcela	Cultivo/Aprovechamiento	Intensidad Productiva	Superficie m ²
0	NR Agrios regadío	01	2.846

PARCELA

Superficie gráfica: 2.846 m²
Participación del inmueble: 100,00 %
Tipo:



Nº Orden 548



GOBIERNO DE ESPAÑA
MINISTERIO DE HACIENDA Y FUNCIÓN PÚBLICA

SECRETARÍA DE ESTADO DE HACIENDA

DIRECCIÓN GENERAL DEL CATASTRO

CONSULTA DESCRIPTIVA Y GRÁFICA DE DATOS CATASTRALES DE BIEN INMUEBLE

Referencia catastral: 03102A02700113000DK

DATOS DESCRIPTIVOS DEL INMUEBLE

Localización:
Polígono 27 Parcela 113
SANT ANTONI. PEGO [ALICANTE]

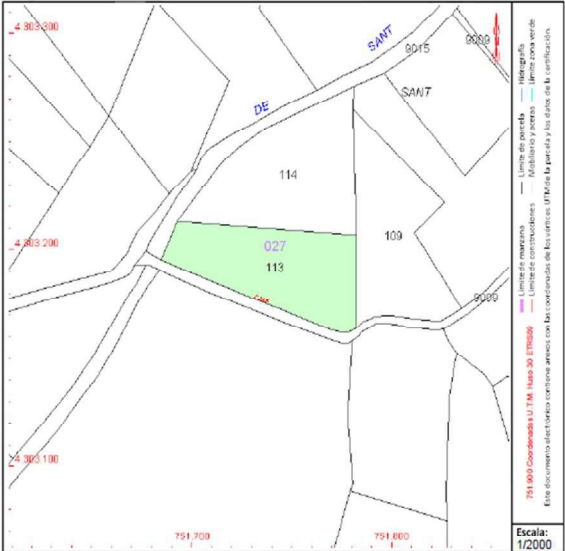
Clase: RÚSTICO
Uso principal: Agrario
Superficie construida:
Año construcción:

Cultivo


Subparcela	Cultivo/aprovechamiento	Intensidad Productiva	Superficie m²
0	NR Agrios regadio	01	3.188

PARCELA

Superficie gráfica: 3.187 m2
Participación del inmueble: 100,00 %
Tipo:



Nº Orden 549



GOBIERNO DE ESPAÑA
MINISTERIO DE HACIENDA Y FUNCIÓN PÚBLICA

SECRETARÍA DE ESTADO DE HACIENDA

DIRECCIÓN GENERAL DEL CATASTRO

CONSULTA DESCRIPTIVA Y GRÁFICA DE DATOS CATASTRALES DE BIEN INMUEBLE

Referencia catastral: 03102A027001140000DR

DATOS DESCRIPTIVOS DEL INMUEBLE

Localización:
Polígono 27 Parcela 114
SANT ANTONI. PEGO [ALICANTE]

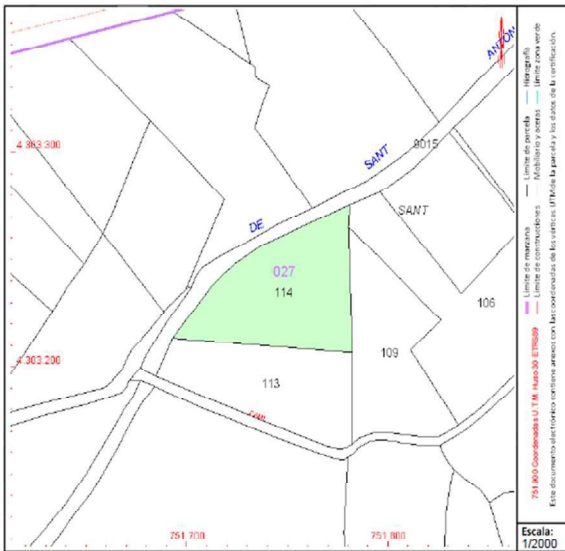
Clase: RÚSTICO
Uso principal: Agrario
Superficie construida:
Año construcción:

Cultivo


Subparcela	Cultivo/aprovechamiento	Intensidad Productiva	Superficie m²
0	NR Agrios regadio	01	3.705

PARCELA

Superficie gráfica: 3.705 m2
Participación del inmueble: 100,00 %
Tipo:



Nº Orden 550



GOBIERNO DE ESPAÑA
MINISTERIO DE HACIENDA Y FUNCIÓN PÚBLICA

SECRETARÍA DE ESTADO DE HACIENDA
DIRECCIÓN GENERAL DEL CATASTRO

CONSULTA DESCRIPTIVA Y GRÁFICA DE DATOS CATASTRALES DE BIEN INMUEBLE

Referencia catastral: 03102A02700180000DK

DATOS DESCRIPTIVOS DEL INMUEBLE

Localización:
PD FAVARA 51 Polígono 27 Parcela 180 001201400YJ50C - 27/180 SEQUIA. 03780 PEGO [ALICANTE]

Clase: RÚSTICO
Uso principal: Agrario
Superficie construida: 39 m2
Año construcción: 1972

Construcción

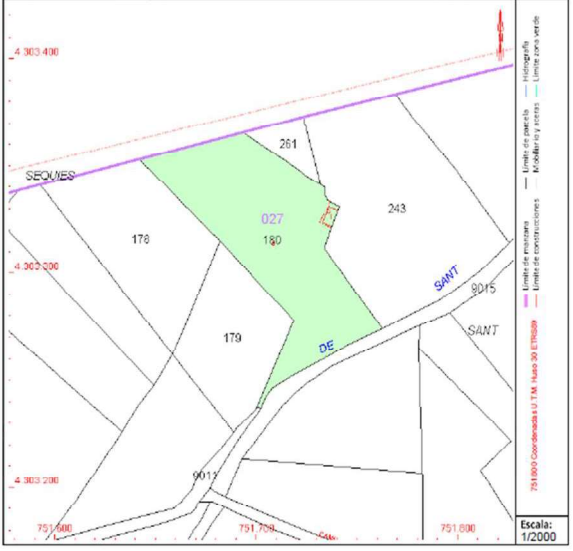
Destino	Escala / Planta / Puerta	Superficie m²
ALMACEN	1/00/01	39

Cultivo

Subparcela	Cultivo/aprovechamiento	Intensidad Productiva	Superficie m²
a	NR Agrios regadio	01	5.575
b	I- Improductivo	00	22

PARCELA

Superficie gráfica: 5.636 m2
Participación del inmueble: 100,00 %
Tipo: Parcela construida sin división horizontal



Nº Orden 551



GOBIERNO DE ESPAÑA
MINISTERIO DE HACIENDA Y FUNCIÓN PÚBLICA

SECRETARÍA DE ESTADO DE HACIENDA
DIRECCIÓN GENERAL DEL CATASTRO

CONSULTA DESCRIPTIVA Y GRÁFICA DE DATOS CATASTRALES DE BIEN INMUEBLE

Referencia catastral: 03102A027002430000DR

DATOS DESCRIPTIVOS DEL INMUEBLE

Localización:
Polígono 27 Parcela 243 SEQUIA. PEGO [ALICANTE]

Clase: RÚSTICO
Uso principal: Agrario
Superficie construida:
Año construcción:

Cultivo

Subparcela	Cultivo/aprovechamiento	Intensidad Productiva	Superficie m²
a	NR Agrios regadio	01	6.207
b	I- Improductivo	00	257

PARCELA

Superficie gráfica: 6.464 m2
Participación del inmueble: 100,00 %
Tipo:





GOBIERNO DE ESPAÑA
MINISTERIO DE HACIENDA Y FUNCIÓN PÚBLICA

SECRETARÍA DE ESTADO DE HACIENDA
DIRECCIÓN GENERAL DEL CATASTRO

CONSULTA DESCRIPTIVA Y GRÁFICA DE DATOS CATASTRALES DE BIEN INMUEBLE

Referencia catastral: 03102A02700109000DO

DATOS DESCRIPTIVOS DEL INMUEBLE

Localización:
Polígono 27 Parcela 109
SANT ANTONI. PEGO [ALICANTE]

Clase: RÚSTICO
Uso principal: Agrario
Superficie construida:
Año construcción:

Cultivo

Subparcela	Cultivo/aprovechamiento	Intensidad Productiva	Superficie m²
0	NR Agrios regadío	01	3.127

PARCELA

Superficie gráfica: 3.127 m2
Participación del inmueble: 100,00 %
Tipo:



Escala: 1/2000



GOBIERNO DE ESPAÑA
MINISTERIO DE HACIENDA Y FUNCIÓN PÚBLICA

SECRETARÍA DE ESTADO DE HACIENDA
DIRECCIÓN GENERAL DEL CATASTRO

CONSULTA DESCRIPTIVA Y GRÁFICA DE DATOS CATASTRALES DE BIEN INMUEBLE

Referencia catastral: 03102A02700110000DF

DATOS DESCRIPTIVOS DEL INMUEBLE

Localización:
Polígono 27 Parcela 110
SANT ANTONI. PEGO [ALICANTE]

Clase: RÚSTICO
Uso principal: Agrario
Superficie construida:
Año construcción:

Cultivo

Subparcela	Cultivo/aprovechamiento	Intensidad Productiva	Superficie m²
0	NR Agrios regadío	02	4.043


PARCELA

Superficie gráfica: 4.042 m2
Participación del inmueble: 100,00 %
Tipo:



Escala: 1/2000

Nº Orden 554



GOBIERNO DE ESPAÑA
MINISTERIO DE HACIENDA Y FUNCIÓN PÚBLICA

SECRETARÍA DE ESTADO DE HACIENDA
DIRECCIÓN GENERAL DEL CATASTRO

CONSULTA DESCRIPTIVA Y GRÁFICA DE DATOS CATASTRALES DE BIEN INMUEBLE

Referencia catastral: 03102A027000900000DI

DATOS DESCRIPTIVOS DEL INMUEBLE

Localización:
Polígono 27 Parcela 90
SANT ANTONI. PEGO [ALICANTE]

Clase: RÚSTICO
Uso principal: Agrario
Superficie construida: 36 m2
Año construcción: 2005

Construcción

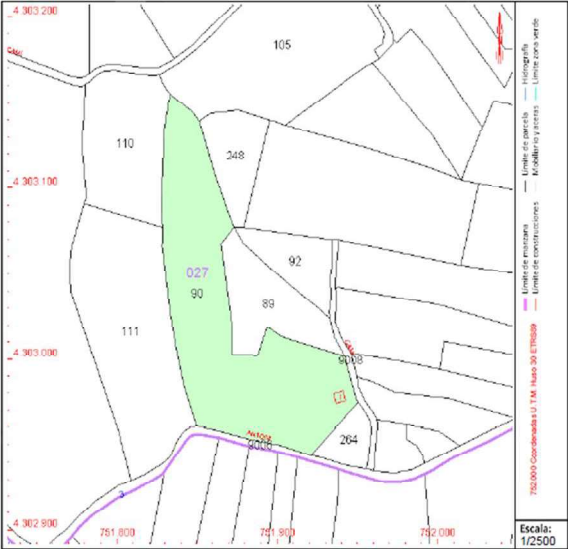
Destino	Escala / Planta / Puerta	Superficie m²
AGRARIO	/00/01	36

Cultivo


Subparcela	Cultivo/aprovechamiento	Intensidad Productiva	Superficie m²
0	NR Agrios regadio	01	10.146

PARCELA

Superficie gráfica: 10.182 m2
Participación del inmueble: 100,00 %
Tipo: Parcela construida sin división horizontal



Nº Orden 555



GOBIERNO DE ESPAÑA
MINISTERIO DE HACIENDA Y FUNCIÓN PÚBLICA

SECRETARÍA DE ESTADO DE HACIENDA
DIRECCIÓN GENERAL DEL CATASTRO

CONSULTA DESCRIPTIVA Y GRÁFICA DE DATOS CATASTRALES DE BIEN INMUEBLE

Referencia catastral: 03102A027090110000DK

DATOS DESCRIPTIVOS DEL INMUEBLE

Localización:
Polígono 27 Parcela 9011
SANT ANTONI. PEGO [ALICANTE]

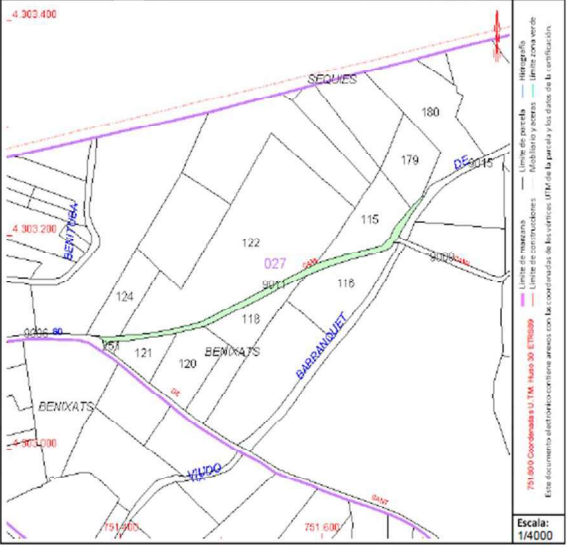
Clase: RÚSTICO
Uso principal: Agrario
Superficie construida:
Año construcción:


Cultivo

Subparcela	Cultivo/aprovechamiento	Intensidad Productiva	Superficie m²
0	VT Vía de comunicación de dominio público	00	1.929

PARCELA

Superficie gráfica: 1.929 m2
Participación del inmueble: 100,00 %
Tipo:





GOBIERNO DE ESPAÑA
MINISTERIO DE HACIENDA Y FUNCIÓN PÚBLICA

SECRETARÍA DE ESTADO DE HACIENDA

DIRECCIÓN GENERAL DEL CATASTRO

CONSULTA DESCRIPTIVA Y GRÁFICA DE DATOS CATASTRALES DE BIEN INMUEBLE

Referencia catastral: 03102A022090070000DE

DATOS DESCRIPTIVOS DEL INMUEBLE

Localización:
Polígono 22 Parcela 9007
TARCO, PEGO [ALICANTE]

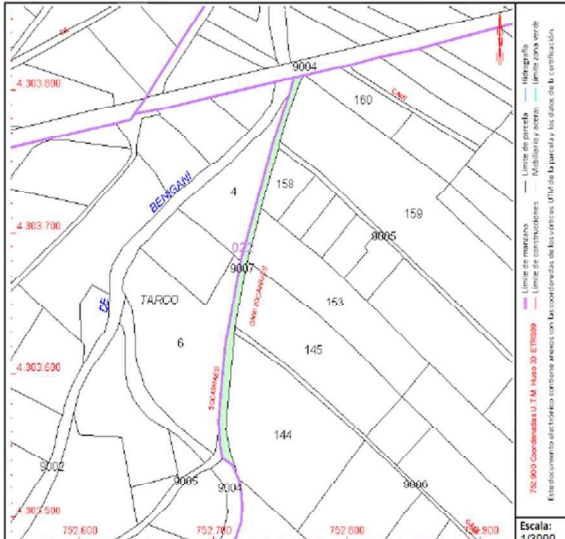
Clase: RÚSTICO
Uso principal: Agrario
Superficie construida:
Año construcción:


Cultivo

Subparcela	Cultivo/aprovechamiento	Intensidad Productiva	Superficie m ²
0	VT Vía de comunicación de dominio público	00	1.413

PARCELA

Superficie gráfica: 1.412 m²
Participación del inmueble: 100,00 %
Tipo:





GOBIERNO DE ESPAÑA
MINISTERIO DE HACIENDA Y FUNCIÓN PÚBLICA

SECRETARÍA DE ESTADO DE HACIENDA

DIRECCIÓN GENERAL DEL CATASTRO

CONSULTA DESCRIPTIVA Y GRÁFICA DE DATOS CATASTRALES DE BIEN INMUEBLE

Referencia catastral: 03102A022090050000DI

DATOS DESCRIPTIVOS DEL INMUEBLE

Localización:
Polígono 22 Parcela 9005
TARCO, PEGO [ALICANTE]

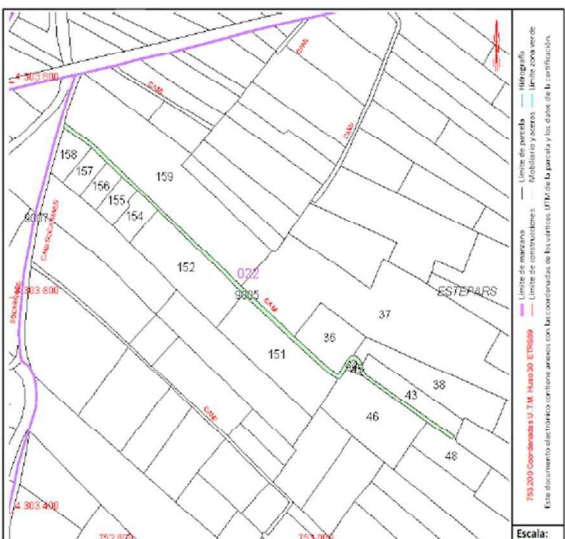
Clase: RÚSTICO
Uso principal: Agrario
Superficie construida:
Año construcción:

Cultivo

Subparcela	Cultivo/aprovechamiento	Intensidad Productiva	Superficie m ²
0	VT Vía de comunicación de dominio público	00	1.874

PARCELA

Superficie gráfica: 1.874 m²
Participación del inmueble: 100,00 %
Tipo:



6.- Reportaje Fotográfico:

En la imagen siguiente se representa el emplazamiento de las edificaciones que se han identificado en el Sector Pego Golf y en las páginas siguientes se muestran imágenes de cada una de las construcciones e instalaciones:



Nº Fotografía

1



Nº Fotografía

2



Nº Fotografía

3




Nº Fotografía

4



Nº Fotografía

5



Nº Fotografía

6



Nº Fotografía

7



Nº Fotografía

8



Nº Fotografía

9



Nº Fotografía

10



Nº Fotografía

11



Nº Fotografía

12



Nº Fotografía

13



Nº Fotografía

14



Nº Fotografía

15



Nº Fotografía

16



Nº Fotografía

17



Nº Fotografía

18

