

Nº Orden **23**

 GOBIERNO DE ESPAÑA MINISTERIO DE HACIENDA Y FUNCIÓN PÚBLICA	SECRETARÍA DE ESTADO DE HACIENDA DIRECCIÓN GENERAL DEL CATASTRO	<h2 style="margin: 0;">CONSULTA DESCRIPTIVA Y GRÁFICA DE DATOS CATASTRALES DE BIEN INMUEBLE</h2> <p style="margin: 0;">Referencia catastral: 03102A027002010000DP</p>																																																				
<h3 style="margin: 0;">DATOS DESCRIPTIVOS DEL INMUEBLE</h3>		<h3 style="margin: 0;">PARCELA</h3>																																																				
<p>Localización: Polígono 27 Parcela 201 BENIGANIM. PEGO [ALICANTE]</p> <p>Clase: RÚSTICO Uso principal: Agrario Superficie construida: Año construcción:</p> <p>Cultivo</p> <table border="1" style="width: 100%; border-collapse: collapse;"> <thead> <tr> <th style="width: 10%;">Subparcela</th> <th style="width: 40%;">Cultivo/aprovechamiento</th> <th style="width: 20%;">Intensidad Productiva</th> <th style="width: 30%;">Superficie m²</th> </tr> </thead> <tbody> <tr> <td style="text-align: center;">0</td> <td>NR Agrios regadío</td> <td style="text-align: center;">01</td> <td style="text-align: center;">2.673</td> </tr> <tr><td> </td><td> </td><td> </td><td> </td></tr> <tr><td> </td><td> </td><td> </td><td> </td></tr> <tr><td> </td><td> </td><td> </td><td> </td></tr> <tr><td> </td><td> </td><td> </td><td> </td></tr> <tr><td> </td><td> </td><td> </td><td> </td></tr> <tr><td> </td><td> </td><td> </td><td> </td></tr> <tr><td> </td><td> </td><td> </td><td> </td></tr> <tr><td> </td><td> </td><td> </td><td> </td></tr> <tr><td> </td><td> </td><td> </td><td> </td></tr> <tr><td> </td><td> </td><td> </td><td> </td></tr> <tr><td> </td><td> </td><td> </td><td> </td></tr> </tbody> </table>		Subparcela	Cultivo/aprovechamiento	Intensidad Productiva	Superficie m²	0	NR Agrios regadío	01	2.673																																													<p>Superficie gráfica: 2.673 m2 Participación del inmueble: 100.00 % Tipo:</p>
Subparcela	Cultivo/aprovechamiento	Intensidad Productiva	Superficie m²																																																			
0	NR Agrios regadío	01	2.673																																																			

Nº Orden **24**

 GOBIERNO DE ESPAÑA MINISTERIO DE HACIENDA Y FUNCIÓN PÚBLICA	SECRETARÍA DE ESTADO DE HACIENDA DIRECCIÓN GENERAL DEL CATASTRO	<h2 style="margin: 0;">CONSULTA DESCRIPTIVA Y GRÁFICA DE DATOS CATASTRALES DE BIEN INMUEBLE</h2> <p style="margin: 0;">Referencia catastral: 03102A027002440000DD</p>																																																				
<h3 style="margin: 0;">DATOS DESCRIPTIVOS DEL INMUEBLE</h3>		<h3 style="margin: 0;">PARCELA</h3>																																																				
<p>Localización: Polígono 27 Parcela 244 BENIGANIM. PEGO [ALICANTE]</p> <p>Clase: RÚSTICO Uso principal: Agrario Superficie construida: Año construcción:</p> <p>Cultivo</p> <table border="1" style="width: 100%; border-collapse: collapse;"> <thead> <tr> <th style="width: 10%;">Subparcela</th> <th style="width: 40%;">Cultivo/aprovechamiento</th> <th style="width: 20%;">Intensidad Productiva</th> <th style="width: 30%;">Superficie m²</th> </tr> </thead> <tbody> <tr> <td style="text-align: center;">0</td> <td>NR Años regadío</td> <td style="text-align: center;">01</td> <td style="text-align: center;">2.017</td> </tr> <tr><td> </td><td> </td><td> </td><td> </td></tr> <tr><td> </td><td> </td><td> </td><td> </td></tr> <tr><td> </td><td> </td><td> </td><td> </td></tr> <tr><td> </td><td> </td><td> </td><td> </td></tr> <tr><td> </td><td> </td><td> </td><td> </td></tr> <tr><td> </td><td> </td><td> </td><td> </td></tr> <tr><td> </td><td> </td><td> </td><td> </td></tr> <tr><td> </td><td> </td><td> </td><td> </td></tr> <tr><td> </td><td> </td><td> </td><td> </td></tr> <tr><td> </td><td> </td><td> </td><td> </td></tr> <tr><td> </td><td> </td><td> </td><td> </td></tr> </tbody> </table>		Subparcela	Cultivo/aprovechamiento	Intensidad Productiva	Superficie m²	0	NR Años regadío	01	2.017																																													<p>Superficie gráfica: 2.017 m2 Participación del inmueble: 100,00 % Tipo:</p>
Subparcela	Cultivo/aprovechamiento	Intensidad Productiva	Superficie m²																																																			
0	NR Años regadío	01	2.017																																																			



GOBIERNO DE ESPAÑA
MINISTERIO DE HACIENDA Y FUNCIÓN PÚBLICA

SECRETARÍA DE ESTADO DE HACIENDA
DIRECCIÓN GENERAL DEL CATASTRO

CONSULTA DESCRIPTIVA Y GRÁFICA DE DATOS CATASTRALES DE BIEN INMUEBLE

Referencia catastral: 03102A027002180000DZ

DATOS DESCRIPTIVOS DEL INMUEBLE

Localización:
Polígono 27 Parcela 218
BENIGANIM. PEGO [ALICANTE]

Clase: RÚSTICO
Uso principal: Agrario
Superficie construida:
Año construcción:


Cultivo

Subparcela	Cultivo/aprovechamiento	Intensidad Productiva	Superficie m²
0	NR Agríos regadío	01	2.774

PARCELA

Superficie gráfica: 2.774 m²
Participación del inmueble: 100,00 %
Tipo:





GOBIERNO DE ESPAÑA
MINISTERIO DE HACIENDA Y FUNCIÓN PÚBLICA

SECRETARÍA DE ESTADO DE HACIENDA
DIRECCIÓN GENERAL DEL CATASTRO

CONSULTA DESCRIPTIVA Y GRÁFICA DE DATOS CATASTRALES DE BIEN INMUEBLE

Referencia catastral: 03102A027002470000DJ

DATOS DESCRIPTIVOS DEL INMUEBLE

Localización:
Polígono 27 Parcela 247
BENIGANIM. PEGO [ALICANTE]

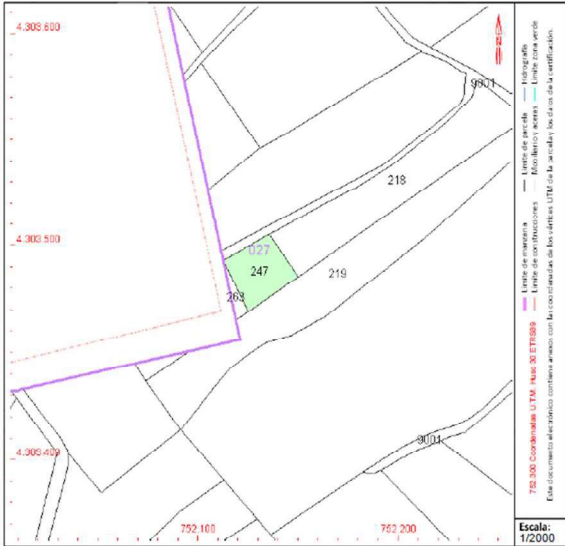
Clase: RÚSTICO
Uso principal: Agrario
Superficie construida:
Año construcción:

Cultivo


Subparcela	Cultivo/aprovechamiento	Intensidad Productiva	Superficie m²
0	NR Agríos regadío	01	712

PARCELA

Superficie gráfica: 712 m²
Participación del inmueble: 100,00 %
Tipo:



Nº Orden 27



GOBIERNO DE ESPAÑA
MINISTERIO DE HACIENDA Y FUNCIÓN PÚBLICA

SECRETARÍA DE ESTADO DE HACIENDA
DIRECCIÓN GENERAL DEL CATASTRO

CONSULTA DESCRIPTIVA Y GRÁFICA DE DATOS CATASTRALES DE BIEN INMUEBLE

Referencia catastral: 03102A027002630000DG

DATOS DESCRIPTIVOS DEL INMUEBLE

Localización:
Polígono 27 Parcela 263
BENIGANIM. PEGO [ALICANTE]

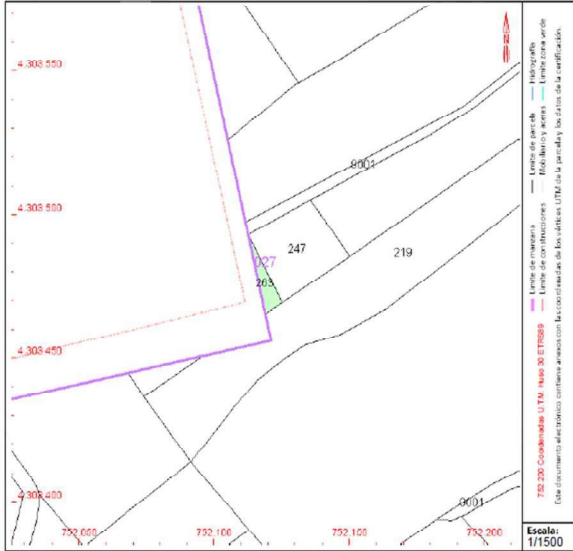
Clase: RÚSTICO
Uso principal: Agrario
Superficie construida:
Año construcción:

Cultivo

Subparcela	Cultivo/aprovechamiento	Intensidad Productiva	Superficie m²
0	NR Agrios regadio	01	99

PARCELA


Superficie gráfica: 99 m2
Participación del inmueble: 100,00 %
Tipo:



Este documento electrónico contiene datos con los que se definen (UTM) de la parcela y los datos de la verificación.
752.200 Coordenadas UTM. Hacia 30.0179899
Este documento electrónico contiene datos con los que se definen (UTM) de la parcela y los datos de la verificación.

Escala:
1/1500

Nº Orden 28



GOBIERNO DE ESPAÑA
MINISTERIO DE HACIENDA Y FUNCIÓN PÚBLICA

SECRETARÍA DE ESTADO DE HACIENDA
DIRECCIÓN GENERAL DEL CATASTRO

CONSULTA DESCRIPTIVA Y GRÁFICA DE DATOS CATASTRALES DE BIEN INMUEBLE

Referencia catastral: 03102A027002160000DE

DATOS DESCRIPTIVOS DEL INMUEBLE

Localización:
Polígono 27 Parcela 216
BENIGANIM. PEGO [ALICANTE]

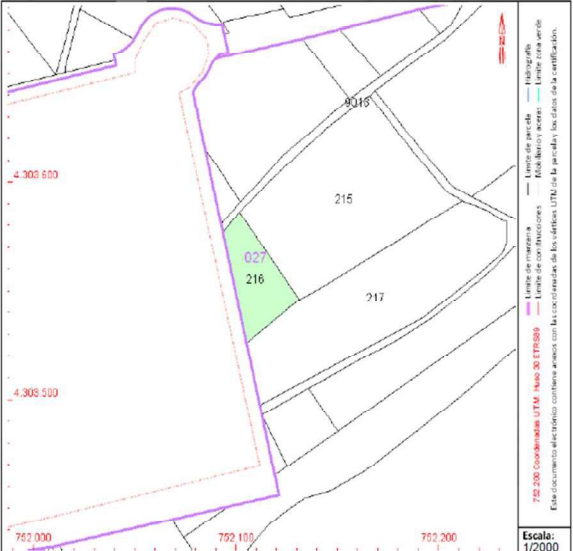
Clase: RÚSTICO
Uso principal: Agrario
Superficie construida:
Año construcción:

Cultivo

Subparcela	Cultivo/aprovechamiento	Intensidad Productiva	Superficie m²
0	NR Agrios regadio	01	1.076


PARCELA

Superficie gráfica: 1.075 m2
Participación del inmueble: 100,00 %
Tipo:



Este documento electrónico contiene datos con los que se definen (UTM) de la parcela y los datos de la verificación.
752.200 Coordenadas UTM. Hacia 30.0179899
Este documento electrónico contiene datos con los que se definen (UTM) de la parcela y los datos de la verificación.

Escala:
1/2000



GOBIERNO DE ESPAÑA
MINISTERIO DE HACIENDA Y FUNCIÓN PÚBLICA

SECRETARÍA DE ESTADO DE HACIENDA
DIRECCIÓN GENERAL DEL CATASTRO

CONSULTA DESCRIPTIVA Y GRÁFICA DE DATOS CATASTRALES DE BIEN INMUEBLE

Referencia catastral: 03102A02700188000DZ

DATOS DESCRIPTIVOS DEL INMUEBLE

Localización:
Polígono 27 Parcela 188
SEQUIA. PEGO [ALICANTE]

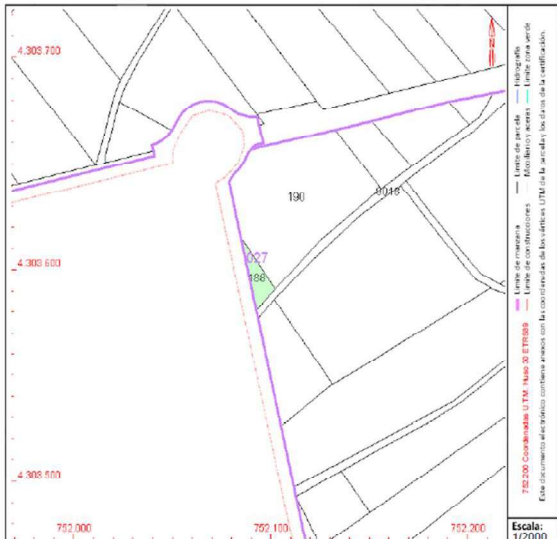
Clase: RÚSTICO
Uso principal: Agrario
Superficie construida:
Año construcción:

Cultivo

Subparcela	Cultivo/aprovechamiento	Intensidad Productiva	Superficie m ²
0	NR Agrios regadio	01	208


PARCELA

Superficie gráfica: 208 m²
Participación del inmueble: 100,00 %
Tipo:



Este documento electrónico contiene datos con la conformidad de los datos UTM de la parcela, los datos de la verificación.

Escala: 1/2000



GOBIERNO DE ESPAÑA
MINISTERIO DE HACIENDA Y FUNCIÓN PÚBLICA

SECRETARÍA DE ESTADO DE HACIENDA
DIRECCIÓN GENERAL DEL CATASTRO

CONSULTA DESCRIPTIVA Y GRÁFICA DE DATOS CATASTRALES DE BIEN INMUEBLE

Referencia catastral: 03102A027002190000DU

DATOS DESCRIPTIVOS DEL INMUEBLE

Localización:
Polígono 27 Parcela 219
BENIGANIM. PEGO [ALICANTE]

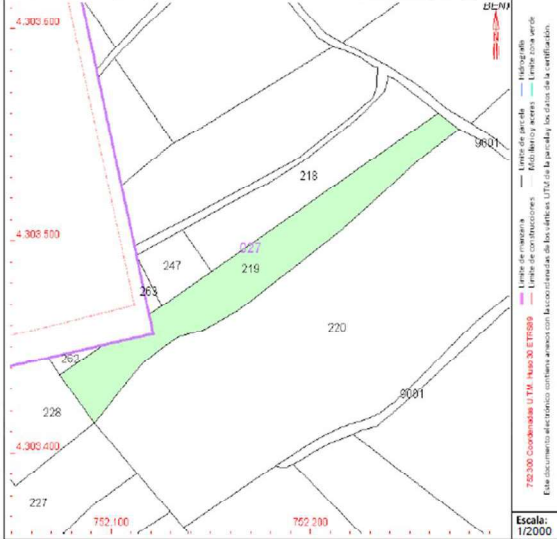
Clase: RÚSTICO
Uso principal: Agrario
Superficie construida:
Año construcción:

Cultivo

Subparcela	Cultivo/aprovechamiento	Intensidad Productiva	Superficie m ²
0	NR Agrios regadio	01	4.226


PARCELA

Superficie gráfica: 4.226 m²
Participación del inmueble: 100,00 %
Tipo:



Este documento electrónico contiene datos con la conformidad de los datos UTM de la parcela, los datos de la verificación.

Escala: 1/2000



GOBIERNO DE ESPAÑA
MINISTERIO DE HACIENDA Y FUNCIÓN PÚBLICA

SECRETARÍA DE ESTADO DE HACIENDA

DIRECCIÓN GENERAL DEL CATASTRO

CONSULTA DESCRIPTIVA Y GRÁFICA DE DATOS CATASTRALES DE BIEN INMUEBLE

Referencia catastral: 03102A027002200000DS

DATOS DESCRIPTIVOS DEL INMUEBLE

Localización:
Polígono 27 Parcela 220
BENIGANIM. PEGO [ALICANTE]

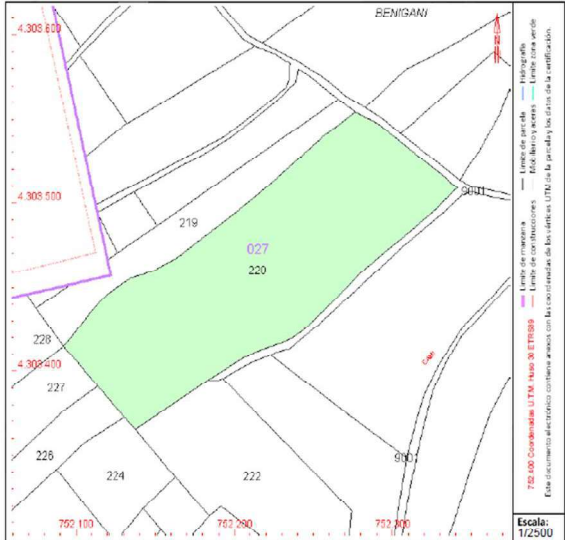
Clase: RÚSTICO
Uso principal: Agrario
Superficie construida:
Año construcción:

Cultivo


Subparcela	Cultivo/aprovechamiento	Intensidad Productiva	Superficie m²
0	NR Agrios regadío	01	18.328

PARCELA

Superficie gráfica: 18.328 m2
Participación del inmueble: 100,00 %
Tipo:



Escala: 1/2500



GOBIERNO DE ESPAÑA
MINISTERIO DE HACIENDA Y FUNCIÓN PÚBLICA

SECRETARÍA DE ESTADO DE HACIENDA

DIRECCIÓN GENERAL DEL CATASTRO

CONSULTA DESCRIPTIVA Y GRÁFICA DE DATOS CATASTRALES DE BIEN INMUEBLE

Referencia catastral: 03102A027002110000DR

DATOS DESCRIPTIVOS DEL INMUEBLE

Localización:
Polígono 27 Parcela 211
BENIGANIM. PEGO [ALICANTE]

Clase: RÚSTICO
Uso principal: Agrario
Superficie construida:
Año construcción:

Cultivo


Subparcela	Cultivo/aprovechamiento	Intensidad Productiva	Superficie m²
0	NR Agrios regadío	01	2.484

PARCELA

Superficie gráfica: 2.484 m2
Participación del inmueble: 100,00 %
Tipo:



Escala: 1/2000



GOBIERNO DE ESPAÑA
MINISTERIO DE HACIENDA Y FUNCIÓN PÚBLICA

SECRETARÍA DE ESTADO DE HACIENDA

DIRECCIÓN GENERAL DEL CATASTRO

CONSULTA DESCRIPTIVA Y GRÁFICA DE DATOS CATASTRALES DE BIEN INMUEBLE

Referencia catastral: 03102A02700212000DD

DATOS DESCRIPTIVOS DEL INMUEBLE

Localización:
Polígono 27 Parcela 212
BENIGANIM, PEGO [ALICANTE]

Clase: RÚSTICO

Uso principal: Agrario

Superficie construida:

Año construcción:

Cultivo

Subparcela	Cultivo/aprovechamiento	Intensidad Productiva	Superficie m ²
0	NR Agros regadio	01	2.662

PARCELA

Superficie gráfica: 2.662 m²


Participación del inmueble: 100,00 %

Tipo:



Este documento electrónico contiene datos con la coordinación de los datos UTM de la parcela y los datos de la certificación.

Escala: 1/2000



GOBIERNO DE ESPAÑA
MINISTERIO DE HACIENDA Y FUNCIÓN PÚBLICA

SECRETARÍA DE ESTADO DE HACIENDA

DIRECCIÓN GENERAL DEL CATASTRO

CONSULTA DESCRIPTIVA Y GRÁFICA DE DATOS CATASTRALES DE BIEN INMUEBLE

Referencia catastral: 03102A02700262000DDY

DATOS DESCRIPTIVOS DEL INMUEBLE

Localización:
Polígono 27 Parcela 262
SEQUIA, PEGO [ALICANTE]

Clase: RÚSTICO

Uso principal: Agrario

Superficie construida:

Año construcción:

Cultivo

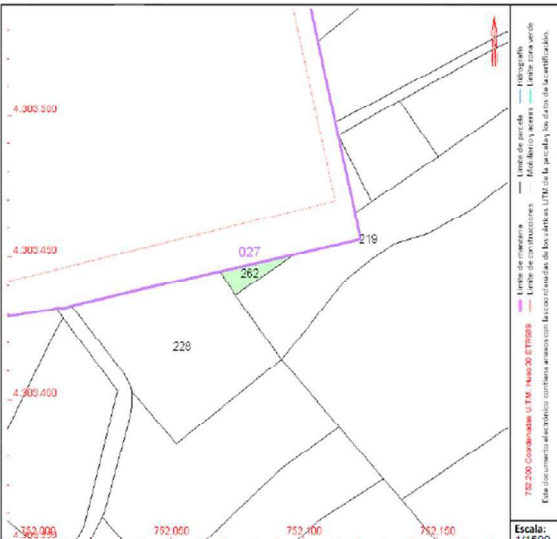
Subparcela	Cultivo/aprovechamiento	Intensidad Productiva	Superficie m ²
0	NR Agros regadio	01	131

PARCELA

Superficie gráfica: 131 m²


Participación del inmueble: 100,00 %

Tipo:



Este documento electrónico contiene datos con la coordinación de los datos UTM de la parcela y los datos de la certificación.

Escala: 1/1500



GOBIERNO DE ESPAÑA
MINISTERIO DE HACIENDA Y FUNCIÓN PÚBLICA

SECRETARÍA DE ESTADO DE HACIENDA
DIRECCIÓN GENERAL DEL CATASTRO

CONSULTA DESCRIPTIVA Y GRÁFICA DE DATOS CATASTRALES DE BIEN INMUEBLE

Referencia catastral: 03102A02700228000DG

DATOS DESCRIPTIVOS DEL INMUEBLE

Localización:
Polígono 27 Parcela 228
SANT ANTONI. PEGO [ALICANTE]

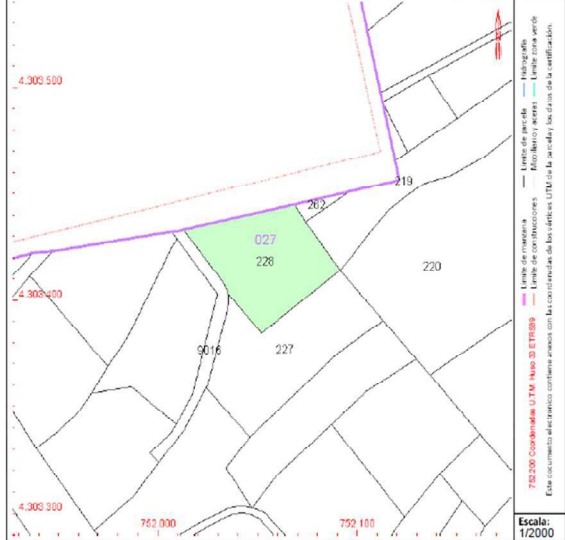
Clase: RÚSTICO
Uso principal: Agrario
Superficie construida:
Año construcción:

Cultivo

Subparcela	Cultivo/aprovechamiento	Intensidad Productiva	Superficie m²
0	NR Agrios regadío	01	2.542


PARCELA

Superficie gráfica: 2.542 m2
Participación del inmueble: 100,00 %
Tipo:



Este documento electrónico conforme a la Ley 39/2015 de 30 de septiembre de 2015, de Transparencia y Acceso a la Información Pública. Ley 17/2009 de 9 de noviembre de 2009, de Acceso a la Información Pública, en virtud de la Ley 34/2002 de 11 de julio de 2002, de Servicios de Información. Ley 11/2007 de 22 de junio de 2007, de Acceso a la Información Pública. Ley 17/2009 de 9 de noviembre de 2009, de Acceso a la Información Pública, en virtud de la Ley 34/2002 de 11 de julio de 2002, de Servicios de Información. Ley 11/2007 de 22 de junio de 2007, de Acceso a la Información Pública.

Escala: 1/2000



GOBIERNO DE ESPAÑA
MINISTERIO DE HACIENDA Y FUNCIÓN PÚBLICA

SECRETARÍA DE ESTADO DE HACIENDA
DIRECCIÓN GENERAL DEL CATASTRO

CONSULTA DESCRIPTIVA Y GRÁFICA DE DATOS CATASTRALES DE BIEN INMUEBLE

Referencia catastral: 03102A027002300000DY

DATOS DESCRIPTIVOS DEL INMUEBLE

Localización:
Polígono 27 Parcela 230
SANT ANTONI. PEGO [ALICANTE]

Clase: RÚSTICO
Uso principal: Agrario
Superficie construida: 10 m2
Año construcción: 1970

Construcción

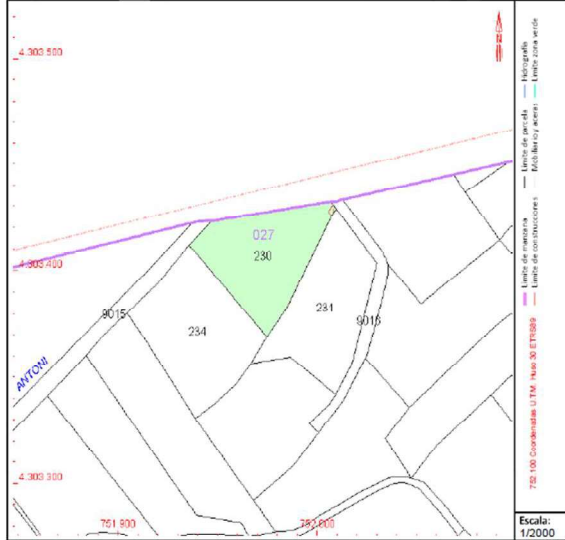
Destino	Escalera / Planta / Puerta	Superficie m²
ALMACEN		10

Cultivo

Subparcela	Cultivo/aprovechamiento	Intensidad Productiva	Superficie m²
0	NR Agrios regadío	01	2.384

PARCELA

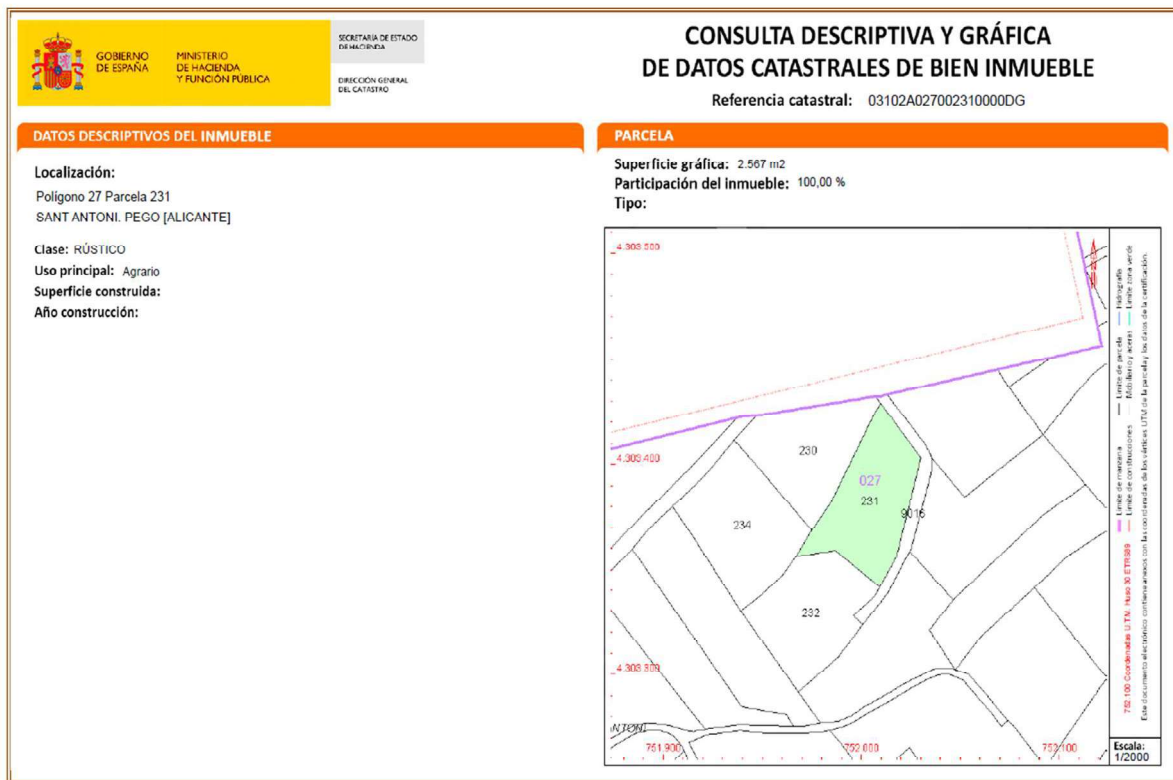
Superficie gráfica: 2.385 m2
Participación del inmueble: 100,00 %
Tipo: Parcela construida sin división horizontal



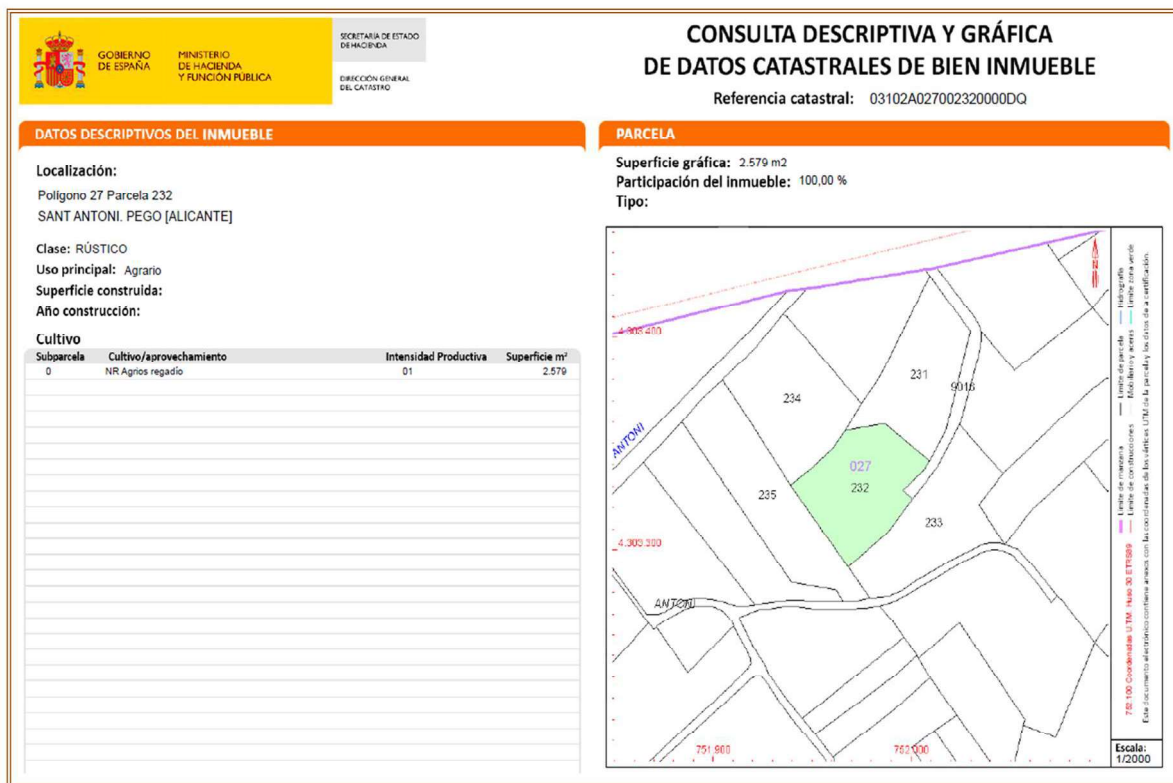
Este documento electrónico conforme a la Ley 39/2015 de 30 de septiembre de 2015, de Transparencia y Acceso a la Información Pública. Ley 17/2009 de 9 de noviembre de 2009, de Acceso a la Información Pública, en virtud de la Ley 34/2002 de 11 de julio de 2002, de Servicios de Información. Ley 11/2007 de 22 de junio de 2007, de Acceso a la Información Pública.


Escala: 1/2000

Nº Orden **37**



Nº Orden **38**





GOBIERNO DE ESPAÑA
MINISTERIO DE HACIENDA Y FUNCIÓN PÚBLICA

SECRETARÍA DE ESTADO DE HACIENDA

DIRECCIÓN GENERAL DEL CATASTRO

CONSULTA DESCRIPTIVA Y GRÁFICA DE DATOS CATASTRALES DE BIEN INMUEBLE

Referencia catastral: 03102A027002340000DL

DATOS DESCRIPTIVOS DEL INMUEBLE

Localización:
Polígono 27 Parcela 234
SANT ANTONI. PEGO [ALICANTE]

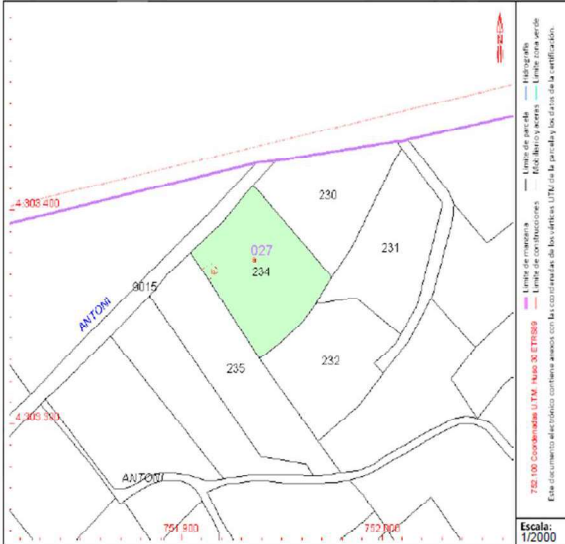
Clase: RÚSTICO
Uso principal: Agrario
Superficie construida:
Año construcción:

Cultivo

Subparcela	Cultivo/aprovechamiento	Intensidad Productiva	Superficie m²
a	NR Agrios regadio	01	2.878
b	I- Improductivo	00	38

PARCELA

Superficie gráfica: 2.913 m2
Participación del inmueble: 100,00 %
Tipo:



Escala: 1/2000



GOBIERNO DE ESPAÑA
MINISTERIO DE HACIENDA Y FUNCIÓN PÚBLICA

SECRETARÍA DE ESTADO DE HACIENDA

DIRECCIÓN GENERAL DEL CATASTRO

CONSULTA DESCRIPTIVA Y GRÁFICA DE DATOS CATASTRALES DE BIEN INMUEBLE

Referencia catastral: 03102A027002330000DP

DATOS DESCRIPTIVOS DEL INMUEBLE

Localización:
Polígono 27 Parcela 233
SANT ANTONI. PEGO [ALICANTE]

Clase: RÚSTICO
Uso principal: Agrario
Superficie construida:
Año construcción:

Cultivo

Subparcela	Cultivo/aprovechamiento	Intensidad Productiva	Superficie m²
0	NR Agrios regadio	01	2.779


PARCELA

Superficie gráfica: 2.779 m2
Participación del inmueble: 100,00 %
Tipo:



Escala: 1/2000

Nº Orden 41



GOBIERNO DE ESPAÑA
MINISTERIO DE HACIENDA Y FUNCIÓN PÚBLICA

SECRETARÍA DE ESTADO DE HACIENDA

DIRECCIÓN GENERAL DEL CATASTRO

CONSULTA DESCRIPTIVA Y GRÁFICA DE DATOS CATASTRALES DE BIEN INMUEBLE

Referencia catastral: 03102A027002270000DY

DATOS DESCRIPTIVOS DEL INMUEBLE

Localización:
Polígono 27 Parcela 227
SANT ANTONI. PEGO [ALICANTE]

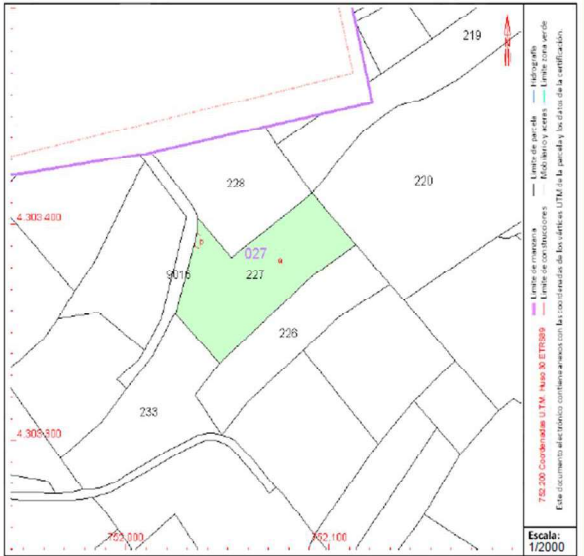
Clase: RÚSTICO
Uso principal: Agrario
Superficie construida:
Año construcción:

Cultivo


Subparcela	Cultivo/aprovechamiento	Intensidad Productiva	Superficie m²
a	NR Agrios regadio	01	3.167
b	I- Improductivo	00	20

PARCELA

Superficie gráfica: 3.187 m2
Participación del inmueble: 100,00 %
Tipo:



Nº Orden 42



GOBIERNO DE ESPAÑA
MINISTERIO DE HACIENDA Y FUNCIÓN PÚBLICA

SECRETARÍA DE ESTADO DE HACIENDA

DIRECCIÓN GENERAL DEL CATASTRO

CONSULTA DESCRIPTIVA Y GRÁFICA DE DATOS CATASTRALES DE BIEN INMUEBLE

Referencia catastral: 03102A027002350000DT

DATOS DESCRIPTIVOS DEL INMUEBLE

Localización:
Polígono 27 Parcela 235
SANT ANTONI. PEGO [ALICANTE]

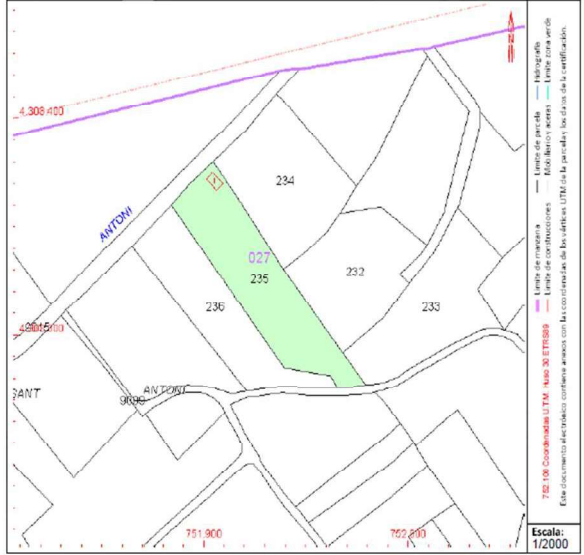
Clase: RÚSTICO
Uso principal: Agrario
Superficie construida:
Año construcción:

Cultivo

Subparcela	Cultivo/aprovechamiento	Intensidad Productiva	Superficie m²
a	NR Agrios regadio	01	2.993
b	I- Improductivo	00	51

PARCELA

Superficie gráfica: 3.044 m2
Participación del inmueble: 100,00 %
Tipo:





GOBIERNO DE ESPAÑA
MINISTERIO DE HACIENDA Y FUNCIÓN PÚBLICA

SECRETARÍA DE ESTADO DE HACIENDA

DIRECCIÓN GENERAL DEL CATASTRO

CONSULTA DESCRIPTIVA Y GRÁFICA DE DATOS CATASTRALES DE BIEN INMUEBLE

Referencia catastral: 03102A02700236000DF

DATOS DESCRIPTIVOS DEL INMUEBLE

Localización:
Polígono 27 Parcela 236
SANT ANTONI. PEGO [ALICANTE]

Clase: RÚSTICO
Uso principal: Agrario
Superficie construida:
Año construcción:

Cultivo


Subparcela	Cultivo/aprovechamiento	Intensidad Productiva	Superficie m ²
0	NR Agrios regadio	01	2.405

PARCELA

Superficie gráfica: 2.405 m²
Participación del inmueble: 100,00 %
Tipo:



Escala: 1/2000



GOBIERNO DE ESPAÑA
MINISTERIO DE HACIENDA Y FUNCIÓN PÚBLICA

SECRETARÍA DE ESTADO DE HACIENDA

DIRECCIÓN GENERAL DEL CATASTRO

CONSULTA DESCRIPTIVA Y GRÁFICA DE DATOS CATASTRALES DE BIEN INMUEBLE

Referencia catastral: 03102A02700237000DM

DATOS DESCRIPTIVOS DEL INMUEBLE

Localización:
Polígono 27 Parcela 237
SANT ANTONI. PEGO [ALICANTE]

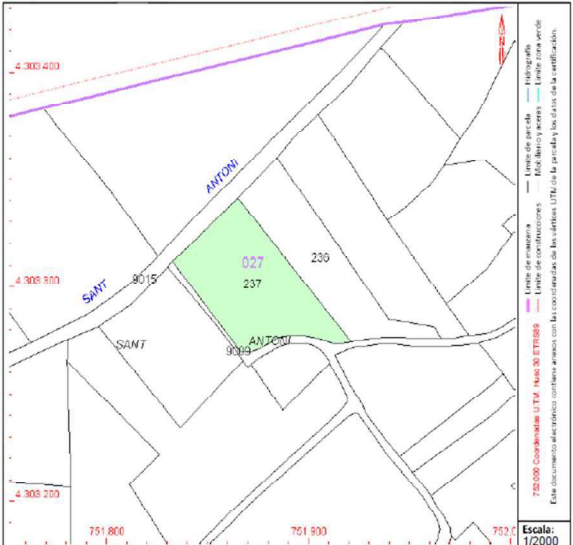
Clase: RÚSTICO
Uso principal: Agrario
Superficie construida:
Año construcción:

Cultivo


Subparcela	Cultivo/aprovechamiento	Intensidad Productiva	Superficie m ²
0	NR Agrios regadio	01	2.990

PARCELA

Superficie gráfica: 2.990 m²
Participación del inmueble: 100,00 %
Tipo:



Escala: 1/2000



GOBIERNO DE ESPAÑA
MINISTERIO DE HACIENDA Y FUNCIÓN PÚBLICA

SECRETARÍA DE ESTADO DE HACIENDA

DIRECCIÓN GENERAL DEL CATASTRO

CONSULTA DESCRIPTIVA Y GRÁFICA DE DATOS CATASTRALES DE BIEN INMUEBLE

Referencia catastral: 03102A027002530000DZ

DATOS DESCRIPTIVOS DEL INMUEBLE

Localización:
Polígono 27 Parcela 253
SEQUIA. PEGO [ALICANTE]

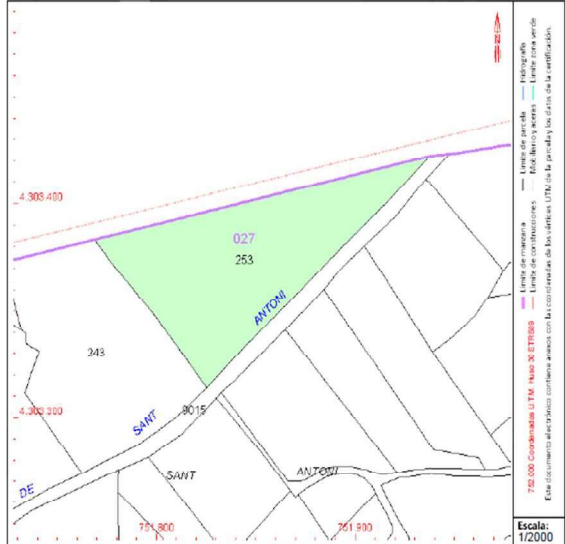
Clase: RÚSTICO
Uso principal: Agrario
Superficie construida:
Año construcción:

Cultivo

Subparcela	Cultivo/aprovechamiento	Intensidad Productiva	Superficie m ²
0	OR Labor o labradío regadio	00	6.903

PARCELA

Superficie gráfica: 6.903 m²
Participación del inmueble: 100,00 %
Tipo:



Escala: 1/2000



GOBIERNO DE ESPAÑA
MINISTERIO DE HACIENDA Y FUNCIÓN PÚBLICA

SECRETARÍA DE ESTADO DE HACIENDA

DIRECCIÓN GENERAL DEL CATASTRO

CONSULTA DESCRIPTIVA Y GRÁFICA DE DATOS CATASTRALES DE BIEN INMUEBLE

Referencia catastral: 03102A027001080000DM

DATOS DESCRIPTIVOS DEL INMUEBLE

Localización:
Polígono 27 Parcela 108
SANT ANTONI. PEGO [ALICANTE]

Clase: RÚSTICO
Uso principal: Agrario
Superficie construida:
Año construcción:

Cultivo

Subparcela	Cultivo/aprovechamiento	Intensidad Productiva	Superficie m ²
0	NR Agrios regadio	01	2.600

PARCELA

Superficie gráfica: 2.600 m²
Participación del inmueble: 100,00 %
Tipo:



Escala: 1/2000

GOBIERNO DE ESPAÑA

MINISTERIO DE HACIENDA Y FUNCIÓN PÚBLICA

SECRETARÍA DE ESTADO DE HACIENDA

DIRECCIÓN GENERAL DEL CATASTRO

CONSULTA DESCRIPTIVA Y GRÁFICA DE DATOS CATASTRALES DE BIEN INMUEBLE

Referencia catastral: 03102A02700106000DT

DATOS DESCRIPTIVOS DEL INMUEBLE

Localización:
Polígono 27 Parcela 106
SANT ANTONI. PEGO [ALICANTE]

Clase: RÚSTICO
Uso principal: Agrario
Superficie construida:
Año construcción:

Cultivo

Subparcela	Cultivo/aprovechamiento	Intensidad Productiva	Superficie m²
0	NR Agrios regadío	01	5.660

PARCELA

Superficie gráfica: 5.660 m2
Participación del inmueble: 100,00 %
Tipo:

Escala: 1/2000

GOBIERNO DE ESPAÑA

MINISTERIO DE HACIENDA Y FUNCIÓN PÚBLICA

SECRETARÍA DE ESTADO DE HACIENDA

DIRECCIÓN GENERAL DEL CATASTRO

CONSULTA DESCRIPTIVA Y GRÁFICA DE DATOS CATASTRALES DE BIEN INMUEBLE

Referencia catastral: 03102A027090150000D1

DATOS DESCRIPTIVOS DEL INMUEBLE

Localización:
Polígono 27 Parcela 9015
SANT ANTONI. PEGO [ALICANTE]

Clase: RÚSTICO
Uso principal: Agrario
Superficie construida:
Año construcción:

Cultivo


Subparcela	Cultivo/aprovechamiento	Intensidad Productiva	Superficie m²
0	VT Vía de comunicación de dominio público	00	2.520

PARCELA

Superficie gráfica: 2.520 m2
Participación del inmueble: 100,00 %
Tipo:

Escala: 1/3000

Nº Orden 49



GOBIERNO DE ESPAÑA
MINISTERIO DE HACIENDA Y FUNCIÓN PÚBLICA

SECRETARÍA DE ESTADO DE HACIENDA
DIRECCIÓN GENERAL DEL CATASTRO

CONSULTA DESCRIPTIVA Y GRÁFICA DE DATOS CATASTRALES DE BIEN INMUEBLE

Referencia catastral: 03102A027001070000DF

DATOS DESCRIPTIVOS DEL INMUEBLE

Localización:
Polígono 27 Parcela 107
SANT ANTONI. PEGO [ALICANTE]

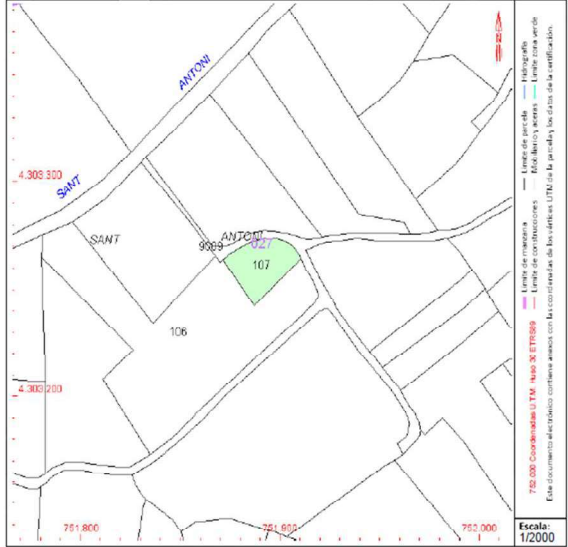
Clase: RÚSTICO
Uso principal: Agrario
Superficie construida:
Año construcción:

Cultivo

Subparcela	Cultivo/aprovechamiento	Intensidad Productiva	Superficie m²
0	NR Agrios regadio	01	680


PARCELA

Superficie gráfica: 680 m2
Participación del inmueble: 100,00 %
Tipo:



Escala: 1/2000

Nº Orden 50



GOBIERNO DE ESPAÑA
MINISTERIO DE HACIENDA Y FUNCIÓN PÚBLICA

SECRETARÍA DE ESTADO DE HACIENDA
DIRECCIÓN GENERAL DEL CATASTRO

CONSULTA DESCRIPTIVA Y GRÁFICA DE DATOS CATASTRALES DE BIEN INMUEBLE

Referencia catastral: 03102A027001120000D0

DATOS DESCRIPTIVOS DEL INMUEBLE

Localización:
PD SANT ANTONI 1 Polígono 27 Parcela 112 001700700YJ50C - 27/112
SANT ANTONI. 03780 PEGO [ALICANTE]

Clase: RÚSTICO
Uso principal: Agrario
Superficie construida: 989 m2
Año construcción: 1978

Construcción

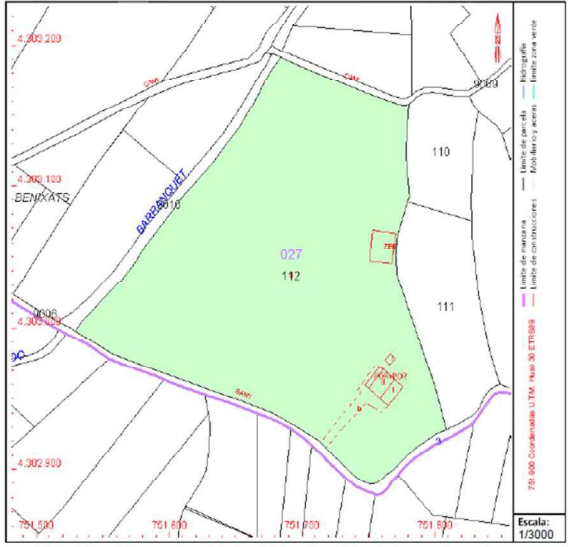
Destino	Escalera / Planta / Puerta	Superficie m²
ALMACEN	1/00/01	141
APARCAMIENTO	1/00/02	30
VIVIENDA	1/00/03	221
VIVIENDA	1/01/01	221
AGRARIO	1/00/04	376

Cultivo

Subparcela	Cultivo/aprovechamiento	Intensidad Productiva	Superficie m²
a	NR Agrios regadio	01	43.010
b	I- Improductivo	00	530

PARCELA

Superficie gráfica: 45.240 m2
Participación del inmueble: 100,00 %
Tipo: Parcela construida sin división horizontal



Escala: 1/3000



GOBIERNO DE ESPAÑA
MINISTERIO DE HACIENDA Y FUNCIÓN PÚBLICA

SECRETARÍA DE ESTADO DE HACIENDA
DIRECCIÓN GENERAL DEL CATASTRO

CONSULTA DESCRIPTIVA Y GRÁFICA DE DATOS CATASTRALES DE BIEN INMUEBLE

Referencia catastral: 03102A027001040000DP

DATOS DESCRIPTIVOS DEL INMUEBLE

Localización:
Polígono 27 Parcela 104
SANT ANTONI. PEGO [ALICANTE]

Clase: RÚSTICO
Uso principal: Agrario
Superficie construida:
Año construcción:

Cultivo


Subparcela	Cultivo/aprovechamiento	Intensidad Productiva	Superficie m²
0	NR Agros regadio	01	2.570

PARCELA

Superficie gráfica: 2.570 m2
Participación del inmueble: 100,00 %
Tipo:



Escala: 1/2000



GOBIERNO DE ESPAÑA
MINISTERIO DE HACIENDA Y FUNCIÓN PÚBLICA

SECRETARÍA DE ESTADO DE HACIENDA
DIRECCIÓN GENERAL DEL CATASTRO

CONSULTA DESCRIPTIVA Y GRÁFICA DE DATOS CATASTRALES DE BIEN INMUEBLE

Referencia catastral: 03102A027001000000DB

DATOS DESCRIPTIVOS DEL INMUEBLE

Localización:
Polígono 27 Parcela 100
SANT ANTONI. PEGO [ALICANTE]

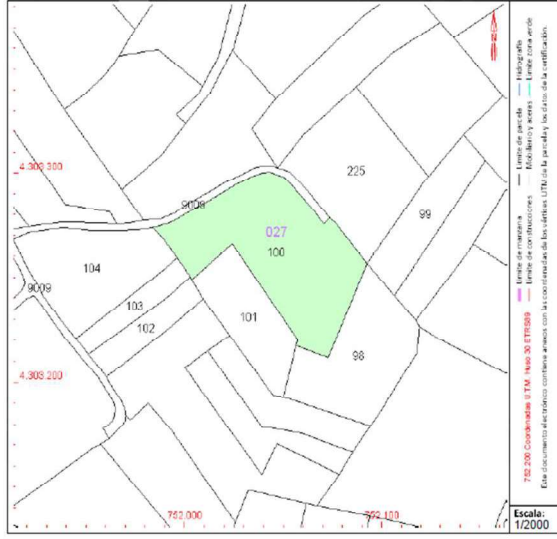
Clase: RÚSTICO
Uso principal: Agrario
Superficie construida:
Año construcción:

Cultivo


Subparcela	Cultivo/aprovechamiento	Intensidad Productiva	Superficie m²
0	NR Agros regadio	01	4.446

PARCELA

Superficie gráfica: 4.446 m2
Participación del inmueble: 100,00 %
Tipo:



Escala: 1/2000



GOBIERNO DE ESPAÑA
MINISTERIO DE HACIENDA Y FUNCIÓN PÚBLICA

SECRETARÍA DE ESTADO DE HACIENDA
DIRECCIÓN GENERAL DEL CATASTRO

CONSULTA DESCRIPTIVA Y GRÁFICA DE DATOS CATASTRALES DE BIEN INMUEBLE

Referencia catastral: 03102A027001050000DL

DATOS DESCRIPTIVOS DEL INMUEBLE

Localización:
Polígono 27 Parcela 105
SANT ANTONI. PEGO [ALICANTE]

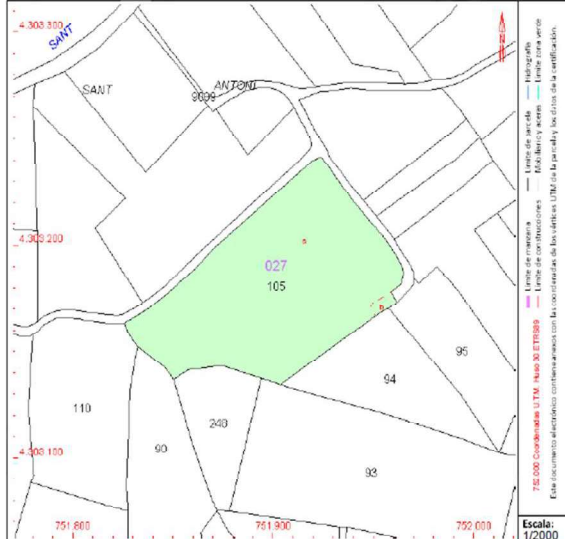
Clase: RÚSTICO
Uso principal: Agrario
Superficie construida:
Año construcción:

Cultivo

Subparcela	Cultivo/aprovechamiento	Intensidad Productiva	Superficie m ²
a	NR Agrios regadio	01	7.904
b	I- Improductivo	00	71

PARCELA

Superficie gráfica: 7.975 m²
Participación del inmueble: 100,00 %
Tipo:



Este documento electrónico contiene datos con los que se garantiza la exactitud de los datos de la cartificación.
Escala: 1:2000



GOBIERNO DE ESPAÑA
MINISTERIO DE HACIENDA Y FUNCIÓN PÚBLICA

SECRETARÍA DE ESTADO DE HACIENDA
DIRECCIÓN GENERAL DEL CATASTRO

CONSULTA DESCRIPTIVA Y GRÁFICA DE DATOS CATASTRALES DE BIEN INMUEBLE

Referencia catastral: 03102A027001030000DQ

DATOS DESCRIPTIVOS DEL INMUEBLE

Localización:
Polígono 27 Parcela 103
SANT ANTONI. PEGO [ALICANTE]

Clase: RÚSTICO
Uso principal: Agrario
Superficie construida:
Año construcción:

Cultivo

Subparcela	Cultivo/aprovechamiento	Intensidad Productiva	Superficie m ²
0	NR Agrios regadio	01	688

PARCELA

Superficie gráfica: 688 m²
Participación del inmueble: 100,00 %
Tipo:



Este documento electrónico contiene datos con los que se garantiza la exactitud de los datos de la cartificación.
Escala: 1:2000

Nº Orden 55



GOBIERNO DE ESPAÑA
MINISTERIO DE HACIENDA Y FUNCIÓN PÚBLICA

SECRETARÍA DE ESTADO DE HACIENDA
DIRECCIÓN GENERAL DEL CATASTRO

CONSULTA DESCRIPTIVA Y GRÁFICA DE DATOS CATASTRALES DE BIEN INMUEBLE

Referencia catastral: 03102A027001020000DG

DATOS DESCRIPTIVOS DEL INMUEBLE

Localización:
Polígono 27 Parcela 102
SANT ANTONI. PEGO [ALICANTE]

Clase: RÚSTICO
Uso principal: Agrario
Superficie construida:
Año construcción:

PARCELA

Superficie gráfica: 012 m2
Participación del inmueble: 100,00 %
Tipo:



Este documento electrónico contiene datos con la conformidad de los datos UTM de la parcela y los datos de la certificación.
752 100 Coordenadas UTM. Nudo 0. ETR1899
Escala: 1/2000

Nº Orden 56



GOBIERNO DE ESPAÑA
MINISTERIO DE HACIENDA Y FUNCIÓN PÚBLICA

SECRETARÍA DE ESTADO DE HACIENDA
DIRECCIÓN GENERAL DEL CATASTRO

CONSULTA DESCRIPTIVA Y GRÁFICA DE DATOS CATASTRALES DE BIEN INMUEBLE

Referencia catastral: 03102A027001010000DY

DATOS DESCRIPTIVOS DEL INMUEBLE

Localización:
Polígono 27 Parcela 101
SANT ANTONI. PEGO [ALICANTE]

Clase: RÚSTICO
Uso principal: Agrario
Superficie construida:
Año construcción:

Cultivo

Subparcela	Cultivo/aprovechamiento	Intensidad Productiva	Superficie m²
0	NR Agrios regadio	01	1.737

PARCELA

Superficie gráfica: 1.737 m2
Participación del inmueble: 100,00 %
Tipo:



Este documento electrónico contiene datos con la conformidad de los datos UTM de la parcela y los datos de la certificación.
752 100 Coordenadas UTM. Nudo 0. ETR1899
Escala: 1/2000



GOBIERNO DE ESPAÑA
MINISTERIO DE HACIENDA Y FUNCIÓN PÚBLICA

SECRETARÍA DE ESTADO DE HACIENDA

DIRECCIÓN GENERAL DEL CATASTRO

CONSULTA DESCRIPTIVA Y GRÁFICA DE DATOS CATASTRALES DE BIEN INMUEBLE

Referencia catastral: 03102A027000960000DH

DATOS DESCRIPTIVOS DEL INMUEBLE

Localización:
Polígono 27 Parcela 96
SANT ANTONI. PEGO [ALICANTE]

Clase: RÚSTICO
Uso principal: Agrario
Superficie construida:
Año construcción:

Cultivo

Subparcela	Cultivo/aprovechamiento	Intensidad Productiva	Superficie m ²
a	NR Agrios regadio	01	3.837
b	I- Improductivo	00	55

PARCELA

Superficie gráfica: 3.692 m²
Participación del inmueble: 100,00 %
Tipo:



Escala: 1/2000



GOBIERNO DE ESPAÑA
MINISTERIO DE HACIENDA Y FUNCIÓN PÚBLICA

SECRETARÍA DE ESTADO DE HACIENDA

DIRECCIÓN GENERAL DEL CATASTRO

CONSULTA DESCRIPTIVA Y GRÁFICA DE DATOS CATASTRALES DE BIEN INMUEBLE

Referencia catastral: 03102A027090090000DR

DATOS DESCRIPTIVOS DEL INMUEBLE

Localización:
Polígono 27 Parcela 9009
SANT ANTONI. PEGO [ALICANTE]

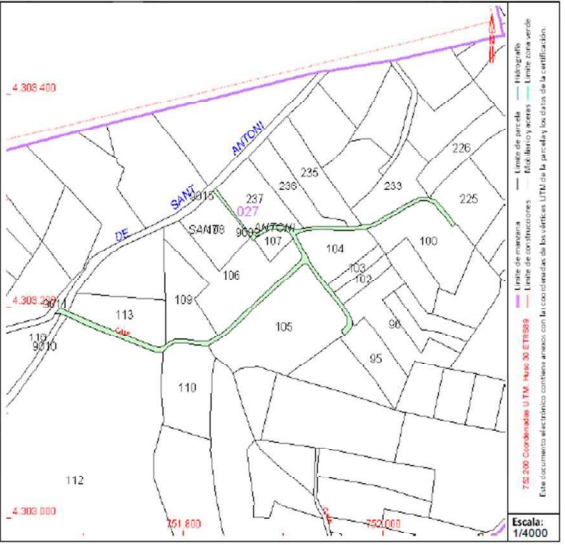
Clase: RÚSTICO
Uso principal: Agrario
Superficie construida:
Año construcción:

Cultivo

Subparcela	Cultivo/aprovechamiento	Intensidad Productiva	Superficie m ²
0	VT Vía de comunicación de dominio público	00	2.625

PARCELA

Superficie gráfica: 2.625 m²
Participación del inmueble: 100,00 %
Tipo:



Escala: 1/4000



GOBIERNO DE ESPAÑA
MINISTERIO DE HACIENDA Y FUNCIÓN PÚBLICA

SECRETARÍA DE ESTADO DE HACIENDA

DIRECCIÓN GENERAL DEL CATASTRO

CONSULTA DESCRIPTIVA Y GRÁFICA DE DATOS CATASTRALES DE BIEN INMUEBLE

Referencia catastral: 03102A027002400000DM

DATOS DESCRIPTIVOS DEL INMUEBLE

Localización:
Polígono 27 Parcela 240
SANT ANTONI. PEGO [ALICANTE]

Clase: RÚSTICO
Uso principal: Agrario
Superficie construida:
Año construcción:

Cultivo

Subparcela	Cultivo/aprovechamiento	Intensidad Productiva	Superficie m²
0	NR Agrios regadio	01	1.260

PARCELA

Superficie gráfica: 1.260 m2
Participación del inmueble: 100,00 %
Tipo:



Escala: 1/2000



GOBIERNO DE ESPAÑA
MINISTERIO DE HACIENDA Y FUNCIÓN PÚBLICA

SECRETARÍA DE ESTADO DE HACIENDA

DIRECCIÓN GENERAL DEL CATASTRO

CONSULTA DESCRIPTIVA Y GRÁFICA DE DATOS CATASTRALES DE BIEN INMUEBLE

Referencia catastral: 03102A027000950000DU

DATOS DESCRIPTIVOS DEL INMUEBLE

Localización:
Polígono 27 Parcela 95
SANT ANTONI. PEGO [ALICANTE]

Clase: RÚSTICO
Uso principal: Agrario
Superficie construida:
Año construcción:

Cultivo


Subparcela	Cultivo/aprovechamiento	Intensidad Productiva	Superficie m²
0	AM Almendro secoano	00	2.354

PARCELA

Superficie gráfica: 2.354 m2
Participación del inmueble: 100,00 %
Tipo:



Escala: 1/2000



GOBIERNO DE ESPAÑA
MINISTERIO DE HACIENDA Y FUNCIÓN PÚBLICA

SECRETARÍA DE ESTADO DE HACIENDA
DIRECCIÓN GENERAL DEL CATASTRO

CONSULTA DESCRIPTIVA Y GRÁFICA DE DATOS CATASTRALES DE BIEN INMUEBLE

Referencia catastral: 03102A027000940000DZ

DATOS DESCRIPTIVOS DEL INMUEBLE

Localización:
Polígono 27 Parcela 94
SANT ANTONI. PEGO [ALICANTE]

Clase: RÚSTICO
Uso principal: Agrario
Superficie construida: 35 m2
Año construcción: 2000

Construcción

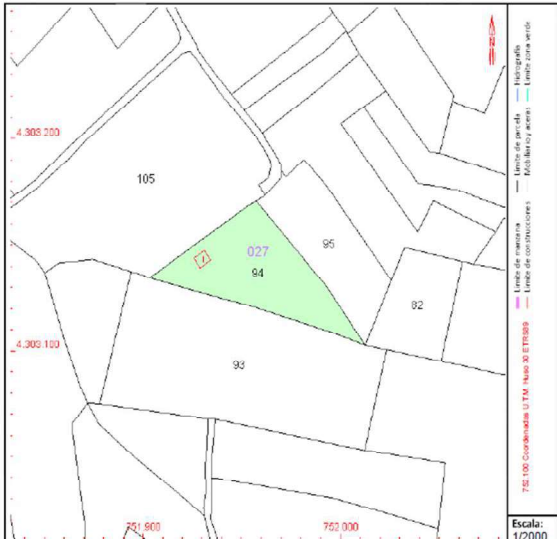
Destino	Escalera / Planta / Puerta	Superficie m²
AGRARIO	/00/01	35


Cultivo

Subparcela	Cultivo/aprovechamiento	Intensidad Productiva	Superficie m²
0	NR Agrios regadio	01	2.805

PARCELA

Superficie gráfica: 2.840 m2
Participación del inmueble: 100,00 %
Tipo: Parcela construida sin división horizontal





GOBIERNO DE ESPAÑA
MINISTERIO DE HACIENDA Y FUNCIÓN PÚBLICA

SECRETARÍA DE ESTADO DE HACIENDA
DIRECCIÓN GENERAL DEL CATASTRO

CONSULTA DESCRIPTIVA Y GRÁFICA DE DATOS CATASTRALES DE BIEN INMUEBLE

Referencia catastral: 03102A027000930000DS

DATOS DESCRIPTIVOS DEL INMUEBLE

Localización:
PD SANT ANTONI Polígono 27 Parcela 93
SANT ANTONI. PEGO [ALICANTE]

Clase: RÚSTICO
Uso principal: Agrario
Superficie construida: 120 m2
Año construcción: 1985

Construcción

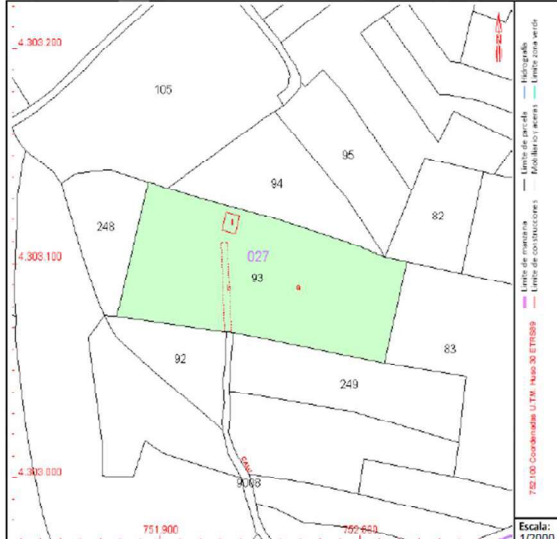
Destino	Escalera / Planta / Puerta	Superficie m²
ALMACEN	1/00/01	60
ALMACEN	1/01/01	00

Cultivo

Subparcela	Cultivo/aprovechamiento	Intensidad Productiva	Superficie m²
a	NR Agrios regadio	01	7.327
b	I- Improductivo	00	135

PARCELA

Superficie gráfica: 7.522 m2
Participación del inmueble: 100,00 %
Tipo: Parcela construida sin división horizontal





GOBIERNO DE ESPAÑA
MINISTERIO DE HACIENDA Y FUNCIÓN PÚBLICA

SECRETARÍA DE ESTADO DE HACIENDA
DIRECCIÓN GENERAL DEL CATASTRO

CONSULTA DESCRIPTIVA Y GRÁFICA DE DATOS CATASTRALES DE BIEN INMUEBLE

Referencia catastral: 03102A027002240000DW

DATOS DESCRIPTIVOS DEL INMUEBLE

Localización:
Polígono 27 Parcela 224
SANT ANTONI. PEGO [ALICANTE]

Clase: RÚSTICO
Uso principal: Agrario
Superficie construida:
Año construcción:

Cultivo

Subparcela	Cultivo/aprovechamiento	Intensidad Productiva	Superficie m ²
0	NR Agrios regadio	01	2.792

PARCELA

Superficie gráfica: 2.792 m²
Participación del inmueble: 100,00 %
Tipo:



Este documento electrónico contiene datos con la procedencia de los datos UTM de la parcelaria y los datos de verificación.

Escala:
1/2000



GOBIERNO DE ESPAÑA
MINISTERIO DE HACIENDA Y FUNCIÓN PÚBLICA

SECRETARÍA DE ESTADO DE HACIENDA
DIRECCIÓN GENERAL DEL CATASTRO

CONSULTA DESCRIPTIVA Y GRÁFICA DE DATOS CATASTRALES DE BIEN INMUEBLE

Referencia catastral: 03102A027002250000DA

DATOS DESCRIPTIVOS DEL INMUEBLE

Localización:
Polígono 27 Parcela 225
SANT ANTONI. PEGO [ALICANTE]

Clase: RÚSTICO
Uso principal: Agrario
Superficie construida:
Año construcción:

Cultivo

Subparcela	Cultivo/aprovechamiento	Intensidad Productiva	Superficie m ²
0	NR Agrios regadio	01	3.173

PARCELA

Superficie gráfica: 3.173 m²
Participación del inmueble: 100,00 %
Tipo:



Este documento electrónico contiene datos con la procedencia de los datos UTM de la parcelaria y los datos de verificación.

Escala:
1/2000



GOBIERNO DE ESPAÑA
MINISTERIO DE HACIENDA Y FUNCIÓN PÚBLICA

SECRETARÍA DE ESTADO DE HACIENDA
DIRECCIÓN GENERAL DEL CATASTRO

CONSULTA DESCRIPTIVA Y GRÁFICA DE DATOS CATASTRALES DE BIEN INMUEBLE

Referencia catastral: 03102A027000760000DT

DATOS DESCRIPTIVOS DEL INMUEBLE

Localización:
Polígono 27 Parcela 76
SANT ANTONI. PEGO [ALICANTE]

Clase: RÚSTICO
Uso principal: Agrario
Superficie construida:
Año construcción:

Cultivo


Subparcela	Cultivo/aprovechamiento	Intensidad Productiva	Superficie m²
0	NR Agrios regadío	01	1.365

PARCELA

Superficie gráfica: 1.365 m2
Participación del inmueble: 100,00 %
Tipo:



Escala: 1/2000



GOBIERNO DE ESPAÑA
MINISTERIO DE HACIENDA Y FUNCIÓN PÚBLICA

SECRETARÍA DE ESTADO DE HACIENDA
DIRECCIÓN GENERAL DEL CATASTRO

CONSULTA DESCRIPTIVA Y GRÁFICA DE DATOS CATASTRALES DE BIEN INMUEBLE

Referencia catastral: 03102A027090160000DJ

DATOS DESCRIPTIVOS DEL INMUEBLE

Localización:
Polígono 27 Parcela 9016
SANT ANTONI. PEGO [ALICANTE]

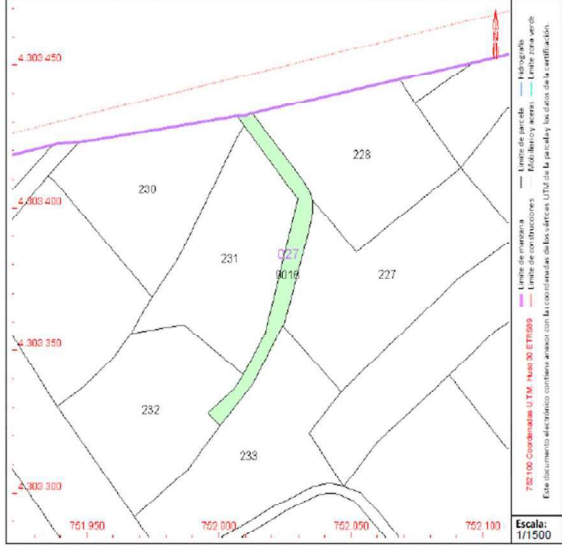
Clase: RÚSTICO
Uso principal: Agrario
Superficie construida:
Año construcción:

Cultivo

Subparcela	Cultivo/aprovechamiento	Intensidad Productiva	Superficie m²
0	VT Vía de comunicación de dominio público	00	694


PARCELA

Superficie gráfica: 694 m2
Participación del inmueble: 100,00 %
Tipo:



Escala: 1/1500

Nº Orden 69



GOBIERNO DE ESPAÑA
MINISTERIO DE HACIENDA Y FUNCIÓN PÚBLICA

SECRETARÍA DE ESTADO DE HACIENDA
DIRECCIÓN GENERAL DEL CATASTRO

CONSULTA DESCRIPTIVA Y GRÁFICA DE DATOS CATASTRALES DE BIEN INMUEBLE

Referencia catastral: 03102A027000980000DA

DATOS DESCRIPTIVOS DEL INMUEBLE

Localización:
Polígono 27 Parcela 98
SANT ANTONI. PEGO [ALICANTE]

Clase: RÚSTICO
Uso principal: Agrario
Superficie construida:
Año construcción:

Cultivo

Subparcela	Cultivo/aprovechamiento	Intensidad Productiva	Superficie m ²
0	CR Labor o labradío regadío	00	2.730

PARCELA

Superficie gráfica: 2.730 m2
Participación del inmueble: 100,00 %
Tipo:



Escala: 1/2000

Nº Orden 70



GOBIERNO DE ESPAÑA
MINISTERIO DE HACIENDA Y FUNCIÓN PÚBLICA

SECRETARÍA DE ESTADO DE HACIENDA
DIRECCIÓN GENERAL DEL CATASTRO

CONSULTA DESCRIPTIVA Y GRÁFICA DE DATOS CATASTRALES DE BIEN INMUEBLE

Referencia catastral: 03102A027000770000DF

DATOS DESCRIPTIVOS DEL INMUEBLE

Localización:
Polígono 27 Parcela 77
SANT ANTONI. PEGO [ALICANTE]

Clase: RÚSTICO
Uso principal: Agrario
Superficie construida:
Año construcción:

Cultivo

Subparcela	Cultivo/aprovechamiento	Intensidad Productiva	Superficie m ²
0	NR Agras regadío	01	6.686

PARCELA

Superficie gráfica: 6.686 m2
Participación del inmueble: 100,00 %
Tipo:



Escala: 1/2000

Nº Orden 71



GOBIERNO DE ESPAÑA
MINISTERIO DE HACIENDA Y FUNCIÓN PÚBLICA

SECRETARÍA DE ESTADO DE HACIENDA
DIRECCIÓN GENERAL DEL CATASTRO

CONSULTA DESCRIPTIVA Y GRÁFICA DE DATOS CATASTRALES DE BIEN INMUEBLE

Referencia catastral: 03102A027000740000DP

DATOS DESCRIPTIVOS DEL INMUEBLE

Localización:
Polígono 27 Parcela 74
SANT ANTONI. PEGO [ALICANTE]

Clase: RÚSTICO
Uso principal: Agrario
Superficie construida:
Año construcción:

Cultivo

Subparcela	Cultivo/aprovechamiento	Intensidad Productiva	Superficie m ²
0	NR Agrios regadío	01	3.613

PARCELA

Superficie gráfica: 3.613 m²
Participación del inmueble: 100,00 %
Tipo:



Este documento electrónico contiene avisos con las coordenadas de los edificios UTM de la parcela y los datos de la certificación.
Escala: 1/2000

Nº Orden 72



GOBIERNO DE ESPAÑA
MINISTERIO DE HACIENDA Y FUNCIÓN PÚBLICA

SECRETARÍA DE ESTADO DE HACIENDA
DIRECCIÓN GENERAL DEL CATASTRO

CONSULTA DESCRIPTIVA Y GRÁFICA DE DATOS CATASTRALES DE BIEN INMUEBLE

Referencia catastral: 03102A027000750000DL

DATOS DESCRIPTIVOS DEL INMUEBLE

Localización:
Polígono 27 Parcela 75
SANT ANTONI. PEGO [ALICANTE]

Clase: RÚSTICO
Uso principal: Agrario
Superficie construida:
Año construcción:

Cultivo

Subparcela	Cultivo/aprovechamiento	Intensidad Productiva	Superficie m ²
0	NR Agrios regadío	01	5.131

PARCELA

Superficie gráfica: 5.131 m²
Participación del inmueble: 100,00 %
Tipo:



Este documento electrónico contiene avisos con las coordenadas de los edificios UTM de la parcela y los datos de la certificación.
Escala: 1/2000



GOBIERNO DE ESPAÑA
MINISTERIO DE HACIENDA Y FUNCIÓN PÚBLICA

SECRETARÍA DE ESTADO DE HACIENDA
DIRECCIÓN GENERAL DEL CATASTRO

CONSULTA DESCRIPTIVA Y GRÁFICA DE DATOS CATASTRALES DE BIEN INMUEBLE

Referencia catastral: 03102A027002230000DH

DATOS DESCRIPTIVOS DEL INMUEBLE

Localización:
Polígono 27 Parcela 223
SANT ANTONI. PEGO [ALICANTE]

Clase: RÚSTICO
Uso principal: Agrario
Superficie construida:
Año construcción:

Cultivo

Subparcela	Cultivo/aprovechamiento	Intensidad Productiva	Superficie m²
0	NR Agros regadio	01	891


PARCELA

Superficie gráfica: 891 m2
Participación del inmueble: 100,00 %
Tipo:



Límite de parcela Hidrografía
 Límite de parcelas
 Múltiples usos
 Límite de construcciones
 Límite zona verde
 750 000 Coordenada UTM. Huso 30 ETR899
 Este documento electrónico contiene datos con la coordinación de los datos UTM de la parcelas y los datos de la certificación.

Escala: 1/2000



GOBIERNO DE ESPAÑA
MINISTERIO DE HACIENDA Y FUNCIÓN PÚBLICA

SECRETARÍA DE ESTADO DE HACIENDA
DIRECCIÓN GENERAL DEL CATASTRO

CONSULTA DESCRIPTIVA Y GRÁFICA DE DATOS CATASTRALES DE BIEN INMUEBLE

Referencia catastral: 03102A027002220000DU

DATOS DESCRIPTIVOS DEL INMUEBLE

Localización:
Polígono 27 Parcela 222
BENIGANIM. PEGO [ALICANTE]

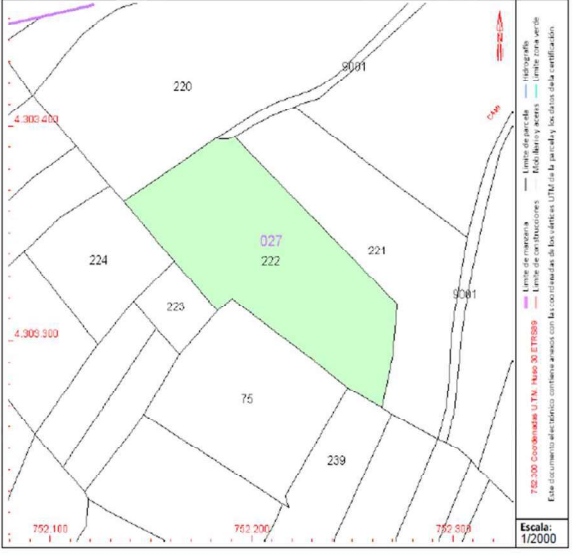
Clase: RÚSTICO
Uso principal: Agrario
Superficie construida:
Año construcción:

Cultivo

Subparcela	Cultivo/aprovechamiento	Intensidad Productiva	Superficie m²
0	NR Agros regadio	01	7.649

PARCELA

Superficie gráfica: 7.649 m2
Participación del inmueble: 100,00 %
Tipo:



Límite de parcela Hidrografía
 Límite de parcelas
 Múltiples usos
 Límite de construcciones
 Límite zona verde
 750 000 Coordenada UTM. Huso 30 ETR899
 Este documento electrónico contiene datos con la coordinación de los datos UTM de la parcelas y los datos de la certificación.

Escala: 1/2000



GOBIERNO DE ESPAÑA
MINISTERIO DE HACIENDA Y FUNCIÓN PÚBLICA

SECRETARÍA DE ESTADO DE HACIENDA
DIRECCIÓN GENERAL DEL CATASTRO

CONSULTA DESCRIPTIVA Y GRÁFICA DE DATOS CATASTRALES DE BIEN INMUEBLE

Referencia catastral: 03102A027002210000DZ

DATOS DESCRIPTIVOS DEL INMUEBLE

Localización:
Polígono 27 Parcela 221
BENIGANIM. PEGO [ALICANTE]

Clase: RÚSTICO
Uso principal: Agrario
Superficie construida:
Año construcción:

Cultivo

Subparcela	Cultivo/aprovechamiento	Intensidad Productiva	Superficie m ²
0	NR Agrios regadío	01	6.222

PARCELA

Superficie gráfica: 6.222 m2
Participación del inmueble: 100,00 %
Tipo:



Escala: 1/2000



GOBIERNO DE ESPAÑA
MINISTERIO DE HACIENDA Y FUNCIÓN PÚBLICA

SECRETARÍA DE ESTADO DE HACIENDA
DIRECCIÓN GENERAL DEL CATASTRO

CONSULTA DESCRIPTIVA Y GRÁFICA DE DATOS CATASTRALES DE BIEN INMUEBLE

Referencia catastral: 03102A027002090000DD

DATOS DESCRIPTIVOS DEL INMUEBLE

Localización:
Polígono 27 Parcela 209
BENIGANIM. PEGO [ALICANTE]

Clase: RÚSTICO
Uso principal: Agrario
Superficie construida:
Año construcción:

Cultivo

Subparcela	Cultivo/aprovechamiento	Intensidad Productiva	Superficie m ²
0	C- Labor o Labradío seco	00	11.180

PARCELA

Superficie gráfica: 11.179 m2
Participación del inmueble: 100,00 %
Tipo:



Escala: 1/2000

Nº Orden 77



GOBIERNO DE ESPAÑA
MINISTERIO DE HACIENDA Y FUNCIÓN PÚBLICA

SECRETARÍA DE ESTADO DE HACIENDA

DIRECCIÓN GENERAL DEL CATASTRO

CONSULTA DESCRIPTIVA Y GRÁFICA DE DATOS CATASTRALES DE BIEN INMUEBLE

Referencia catastral: 03102A027090010000DQ

DATOS DESCRIPTIVOS DEL INMUEBLE

Localización:
Polígono 27 Parcela 9001
SANT ANTONI. PEGO [ALICANTE]

Clase: RÚSTICO
Uso principal: Agrario
Superficie construida:
Año construcción:

Cultivo

Subparcela	Cultivo/aprovechamiento	Intensidad Productiva	Superficie m ²
0	VT Vía de comunicación de dominio público	00	5.121

PARCELA

Superficie gráfica: 5.121 m²
Participación del inmueble: 100,00 %
Tipo:



Escala: 1/6000

Nº Orden 78



GOBIERNO DE ESPAÑA
MINISTERIO DE HACIENDA Y FUNCIÓN PÚBLICA

SECRETARÍA DE ESTADO DE HACIENDA

DIRECCIÓN GENERAL DEL CATASTRO

CONSULTA DESCRIPTIVA Y GRÁFICA DE DATOS CATASTRALES DE BIEN INMUEBLE

Referencia catastral: 03102A027090020000DP

DATOS DESCRIPTIVOS DEL INMUEBLE

Localización:
Polígono 27 Parcela 9002
SANT ANTONI. PEGO [ALICANTE]

Clase: RÚSTICO
Uso principal: Agrario
Superficie construida:
Año construcción:

Cultivo

Subparcela	Cultivo/aprovechamiento	Intensidad Productiva	Superficie m ²
0	HG Hidrografía natural [río.laguna.arroyo.]	00	5.375

PARCELA

Superficie gráfica: 5.375 m²
Participación del inmueble: 100,00 %
Tipo:



Escala: 1/6000

Nº Orden 79

GOBIERNO DE ESPAÑA

MINISTERIO DE HACIENDA Y FUNCIÓN PÚBLICA

SECRETARÍA DE ESTADO DE HACIENDA

DIRECCIÓN GENERAL DEL CATASTRO

CONSULTA DESCRIPTIVA Y GRÁFICA DE DATOS CATASTRALES DE BIEN INMUEBLE

Referencia catastral: 03102A027002070000DK

DATOS DESCRIPTIVOS DEL INMUEBLE

Localización:
Polígono 27 Parcela 207
BENIGANIM. PEGO [ALICANTE]

Clase: RÚSTICO
Uso principal: Agrario
Superficie construida:
Año construcción:

Cultivo

Subparcela	Cultivo/aprovechamiento	Intensidad Productiva	Superficie m ²
0	NR Agrios regadío	01	8.807

PARCELA

Superficie gráfica: 8.807 m²
Participación del inmueble: 100,00 %
Tipo:

Nº Orden 80

GOBIERNO DE ESPAÑA

MINISTERIO DE HACIENDA Y FUNCIÓN PÚBLICA

SECRETARÍA DE ESTADO DE HACIENDA

DIRECCIÓN GENERAL DEL CATASTRO

CONSULTA DESCRIPTIVA Y GRÁFICA DE DATOS CATASTRALES DE BIEN INMUEBLE

Referencia catastral: 03102A027002080000DR

DATOS DESCRIPTIVOS DEL INMUEBLE

Localización:
Polígono 27 Parcela 208
BENIGANIM. PEGO [ALICANTE]

Clase: RÚSTICO
Uso principal: Agrario
Superficie construida:
Año construcción:

Cultivo

Subparcela	Cultivo/aprovechamiento	Intensidad Productiva	Superficie m ²
0	NR Agrios regadío	01	8.383

PARCELA

Superficie gráfica: 8.382 m²
Participación del inmueble: 100,00 %
Tipo:



GOBIERNO DE ESPAÑA
MINISTERIO DE HACIENDA Y FUNCIÓN PÚBLICA

SECRETARÍA DE ESTADO DE HACIENDA
DIRECCIÓN GENERAL DEL CATASTRO

CONSULTA DESCRIPTIVA Y GRÁFICA DE DATOS CATASTRALES DE BIEN INMUEBLE

Referencia catastral: 03102A02700239000DK

DATOS DESCRIPTIVOS DEL INMUEBLE

Localización:
Polígono 27 Parcela 239
SANT ANTONI. PEGO [ALICANTE]

Clase: RÚSTICO
Uso principal: Agrario
Superficie construida:
Año construcción:

Cultivo

Subparcela	Cultivo/aprovechamiento	Intensidad Productiva	Superficie m ²
a	I-Improductivo	00	408
b	I-Improductivo	00	108
c	NR Agrios regadío	01	2.865
d	NR Agrios regadío	01	1.430

PARCELA

Superficie gráfica: 4.610 m²
Participación del inmueble: 100,00 %
Tipo:



Escala: 1/2000



GOBIERNO DE ESPAÑA
MINISTERIO DE HACIENDA Y FUNCIÓN PÚBLICA

SECRETARÍA DE ESTADO DE HACIENDA
DIRECCIÓN GENERAL DEL CATASTRO

CONSULTA DESCRIPTIVA Y GRÁFICA DE DATOS CATASTRALES DE BIEN INMUEBLE

Referencia catastral: 03102A02700073000DDQ

DATOS DESCRIPTIVOS DEL INMUEBLE

Localización:
Polígono 27 Parcela 73
SANT ANTONI. PEGO [ALICANTE]

Clase: RÚSTICO
Uso principal: Agrario
Superficie construida:
Año construcción:

Cultivo

Subparcela	Cultivo/aprovechamiento	Intensidad Productiva	Superficie m ²
a	NR Agrios regadío	01	3.886
b	I-Improductivo	00	61

PARCELA

Superficie gráfica: 3.947 m²
Participación del inmueble: 100,00 %
Tipo:



Escala: 1/2000



GOBIERNO DE ESPAÑA
MINISTERIO DE HACIENDA Y FUNCIÓN PÚBLICA

SECRETARÍA DE ESTADO DE HACIENDA

DIRECCIÓN GENERAL DEL CATASTRO

CONSULTA DESCRIPTIVA Y GRÁFICA DE DATOS CATASTRALES DE BIEN INMUEBLE

Referencia catastral: 03102A027000720000DG

DATOS DESCRIPTIVOS DEL INMUEBLE

Localización:
Polígono 27 Parcela 72
SANT ANTONI. PEGO [ALICANTE]

Clase: RÚSTICO
Uso principal: Agrario
Superficie construida:
Año construcción:

Cultivo

Subparcela	Cultivo/aprovechamiento	Intensidad Productiva	Superficie m ²
0	NR Agríos regadio	01	2.505

PARCELA

Superficie gráfica: 2.505 m2
Participación del inmueble: 100.00 %
Tipo:





GOBIERNO DE ESPAÑA
MINISTERIO DE HACIENDA Y FUNCIÓN PÚBLICA

SECRETARÍA DE ESTADO DE HACIENDA

DIRECCIÓN GENERAL DEL CATASTRO

CONSULTA DESCRIPTIVA Y GRÁFICA DE DATOS CATASTRALES DE BIEN INMUEBLE

Referencia catastral: 03102A027000710000DY

DATOS DESCRIPTIVOS DEL INMUEBLE

Localización:
Polígono 27 Parcela 71
SANT ANTONI. PEGO [ALICANTE]

Clase: RÚSTICO
Uso principal: Agrario
Superficie construida:
Año construcción:

Cultivo

Subparcela	Cultivo/aprovechamiento	Intensidad Productiva	Superficie m ²
0	NR Agríos regadio	01	1.225

PARCELA

Superficie gráfica: 1.225 m2
Participación del inmueble: 100.00 %
Tipo:





GOBIERNO DE ESPAÑA
MINISTERIO DE HACIENDA Y FUNCIÓN PÚBLICA

SECRETARÍA DE ESTADO DE HACIENDA

DIRECCIÓN GENERAL DEL CATASTRO

CONSULTA DESCRIPTIVA Y GRÁFICA DE DATOS CATASTRALES DE BIEN INMUEBLE

Referencia catastral: 03102A027090050000DF

DATOS DESCRIPTIVOS DEL INMUEBLE

Localización:
Polígono 27 Parcela 9005
SANT ANTONI. PEGO [ALICANTE]

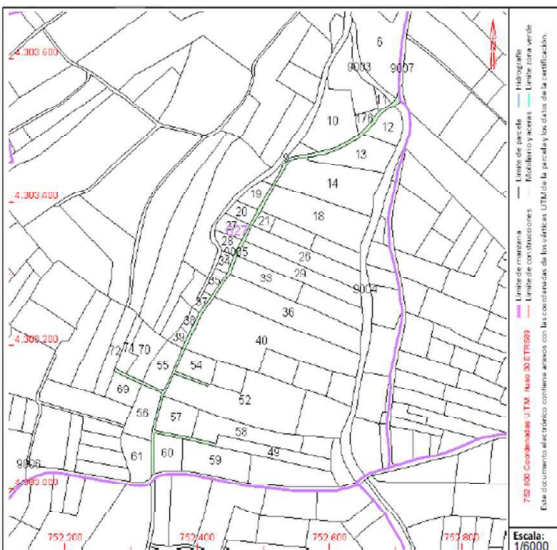
Clase: RÚSTICO
Uso principal: Agrario
Superficie construida:
Año construcción:

Cultivo

Subparcela	Cultivo/aprovechamiento	Intensidad Productiva	Superficie m²
0	VT Vía de comunicación de dominio público	00	3.846

PARCELA

Superficie gráfica: 3.846 m²
Participación del inmueble: 100,00 %
Tipo:



Escala: 1/6000



GOBIERNO DE ESPAÑA
MINISTERIO DE HACIENDA Y FUNCIÓN PÚBLICA

SECRETARÍA DE ESTADO DE HACIENDA

DIRECCIÓN GENERAL DEL CATASTRO

CONSULTA DESCRIPTIVA Y GRÁFICA DE DATOS CATASTRALES DE BIEN INMUEBLE

Referencia catastral: 03102A027000700000DB

DATOS DESCRIPTIVOS DEL INMUEBLE

Localización:
Polígono 27 Parcela 70
SANT ANTONI. PEGO [ALICANTE]

Clase: RÚSTICO
Uso principal: Agrario
Superficie construida:
Año construcción:

Cultivo

Subparcela	Cultivo/aprovechamiento	Intensidad Productiva	Superficie m²
0	NR Agros regadio	01	2.492

PARCELA

Superficie gráfica: 2.492 m²
Participación del inmueble: 100,00 %
Tipo:



Escala: 1/2000

Nº Orden 87



GOBIERNO DE ESPAÑA
MINISTERIO DE HACIENDA Y FUNCIÓN PÚBLICA

SECRETARÍA DE ESTADO DE HACIENDA

DIRECCIÓN GENERAL DEL CATASTRO

CONSULTA DESCRIPTIVA Y GRÁFICA DE DATOS CATASTRALES DE BIEN INMUEBLE

Referencia catastral: 03102A027000550000DI

DATOS DESCRIPTIVOS DEL INMUEBLE

Localización:
Polígono 27 Parcela 55
SOCARRA. PEGO [ALICANTE]

Clase: RÚSTICO
Uso principal: Agrario
Superficie construida:
Año construcción:

Cultivo


Subparcela	Cultivo/aprovechamiento	Intensidad Productiva	Superficie m²
0	NR Agros regadío	01	2.170

PARCELA

Superficie gráfica: 2.170 m2
Participación del inmueble: 100,00 %
Tipo:



Nº Orden 88



GOBIERNO DE ESPAÑA
MINISTERIO DE HACIENDA Y FUNCIÓN PÚBLICA

SECRETARÍA DE ESTADO DE HACIENDA

DIRECCIÓN GENERAL DEL CATASTRO

CONSULTA DESCRIPTIVA Y GRÁFICA DE DATOS CATASTRALES DE BIEN INMUEBLE

Referencia catastral: 03102A027000690000DDG

DATOS DESCRIPTIVOS DEL INMUEBLE

Localización:
PD SANT ANTONI Polígono 27 Parcela 69
SANT ANTONI. 03780 PEGO [ALICANTE]

Clase: RÚSTICO
Uso principal: Agrario
Superficie construida: 72 m2
Año construcción: 1978

Construcción

Destino	Escala / Planta / Puerta	Superficie m²
VIVIENDA	/00/01	59
SOPORT. 50%	/00/01	13

Cultivo

Subparcela	Cultivo/aprovechamiento	Intensidad Productiva	Superficie m²
0	NR Agros regadío	02	1.578

PARCELA

Superficie gráfica: 1.660 m2
Participación del inmueble: 100,00 %
Tipo: Parcela construida sin división horizontal

