



GOBIERNO DE ESPAÑA  
MINISTERIO DE HACIENDA Y FUNCIÓN PÚBLICA

SECRETARÍA DE ESTADO DE HACIENDA  
DIRECCIÓN GENERAL DEL CATASTRO

### CONSULTA DESCRIPTIVA Y GRÁFICA DE DATOS CATASTRALES DE BIEN INMUEBLE

Referencia catastral: 03102A027000680000DY

**DATOS DESCRIPTIVOS DEL INMUEBLE**

**Localización:**  
Polígono 27 Parcela 68  
SANT ANTONI. PEGO [ALICANTE]

**Clase:** RÚSTICO  
**Uso principal:** Agrario  
**Superficie construida:**  
**Año construcción:**

**Cultivo**


Subparcela	Cultivo/aprovechamiento	Intensidad Productiva	Superficie m²
0	NR Agrios regadio	01	4.198

**PARCELA**

**Superficie gráfica:** 4.198 m2  
**Participación del inmueble:** 100,00 %  
**Tipo:**



Este documento electrónico contiene información con las coordenadas de los verticales. Útil para la parcelación y los datos de la certificación.  
Escala: 1/2000



GOBIERNO DE ESPAÑA  
MINISTERIO DE HACIENDA Y FUNCIÓN PÚBLICA

SECRETARÍA DE ESTADO DE HACIENDA  
DIRECCIÓN GENERAL DEL CATASTRO

### CONSULTA DESCRIPTIVA Y GRÁFICA DE DATOS CATASTRALES DE BIEN INMUEBLE

Referencia catastral: 03102A027090070000DO

**DATOS DESCRIPTIVOS DEL INMUEBLE**

**Localización:**  
Polígono 27 Parcela 9007  
SANT ANTONI. PEGO [ALICANTE]

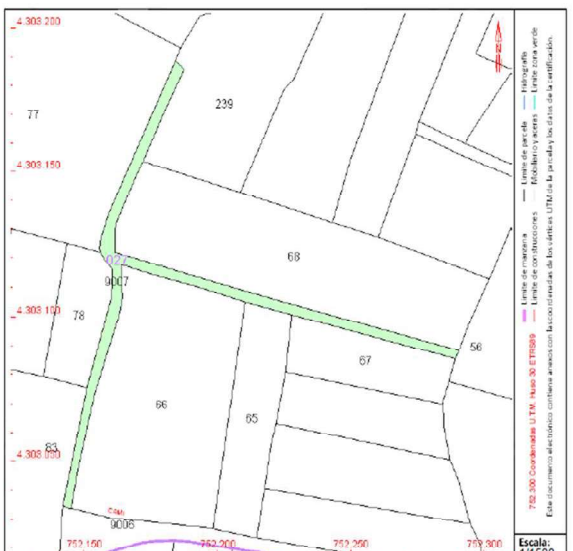
**Clase:** RÚSTICO  
**Uso principal:** Agrario  
**Superficie construida:**  
**Año construcción:**

**Cultivo**

Subparcela	Cultivo/aprovechamiento	Intensidad Productiva	Superficie m²
0	VT Vía de comunicación de dominio público	00	1.059

**PARCELA**

**Superficie gráfica:** 1.059 m2  
**Participación del inmueble:** 100,00 %  
**Tipo:**



Este documento electrónico contiene información con las coordenadas de los verticales. Útil para la parcelación y los datos de la certificación.  
Escala: 1/1500



GOBIERNO DE ESPAÑA  
MINISTERIO DE HACIENDA Y FUNCIÓN PÚBLICA

SECRETARÍA DE ESTADO DE HACIENDA  
DIRECCIÓN GENERAL DEL CATASTRO

### CONSULTA DESCRIPTIVA Y GRÁFICA DE DATOS CATASTRALES DE BIEN INMUEBLE

Referencia catastral: 03102A02700066000DA

**DATOS DESCRIPTIVOS DEL INMUEBLE**

**Localización:**  
Polígono 27 Parcela 66  
SANT ANTONI. PEGO [ALICANTE]

**Clase:** RÚSTICO  
**Uso principal:** Agrario  
**Superficie construida:**  
**Año construcción:**

**Cultivo**

Subparcela	Cultivo/aprovechamiento	Intensidad Productiva	Superficie m <sup>2</sup>
a	NR Agrios regadio	01	3.791
b	G- Algarrobo seco	00	305
c	I. Improductivo	00	58

**PARCELA**

**Superficie gráfica:** 4.154 m<sup>2</sup>  
**Participación del inmueble:** 100,00 %  
**Tipo:**





GOBIERNO DE ESPAÑA  
MINISTERIO DE HACIENDA Y FUNCIÓN PÚBLICA

SECRETARÍA DE ESTADO DE HACIENDA  
DIRECCIÓN GENERAL DEL CATASTRO

### CONSULTA DESCRIPTIVA Y GRÁFICA DE DATOS CATASTRALES DE BIEN INMUEBLE

Referencia catastral: 03102A02700065000DW

**DATOS DESCRIPTIVOS DEL INMUEBLE**

**Localización:**  
Polígono 27 Parcela 65  
SANT ANTONI. PEGO [ALICANTE]

**Clase:** RÚSTICO  
**Uso principal:** Agrario  
**Superficie construida:**  
**Año construcción:**

**Cultivo**

Subparcela	Cultivo/aprovechamiento	Intensidad Productiva	Superficie m <sup>2</sup>
0	NR Agrios regadio	01	1.393

**PARCELA**

**Superficie gráfica:** 1.393 m<sup>2</sup>  
**Participación del inmueble:** 100,00 %  
**Tipo:**



Nº Orden 93



GOBIERNO DE ESPAÑA  
MINISTERIO DE HACIENDA Y FUNCIÓN PÚBLICA

SECRETARÍA DE ESTADO DE HACIENDA  
DIRECCIÓN GENERAL DEL CATASTRO

### CONSULTA DESCRIPTIVA Y GRÁFICA DE DATOS CATASTRALES DE BIEN INMUEBLE

Referencia catastral: 03102A027000670000DB

**DATOS DESCRIPTIVOS DEL INMUEBLE**

**Localización:**  
Polígono 27 Parcela 67  
SANT ANTONI. PEGO [ALICANTE]

**Clase:** RÚSTICO  
**Uso principal:** Agrario  
**Superficie construida:**  
**Año construcción:**

**Cultivo**

Subparcela	Cultivo/aprovechamiento	Intensidad Productiva	Superficie m <sup>2</sup>
0	NR Agrios regadío	01	1.099


**PARCELA**

**Superficie gráfica:** 1.099 m<sup>2</sup>  
**Participación del inmueble:** 100,00 %  
**Tipo:**



Escala: 1/2000

Nº Orden 94



GOBIERNO DE ESPAÑA  
MINISTERIO DE HACIENDA Y FUNCIÓN PÚBLICA

SECRETARÍA DE ESTADO DE HACIENDA  
DIRECCIÓN GENERAL DEL CATASTRO

### CONSULTA DESCRIPTIVA Y GRÁFICA DE DATOS CATASTRALES DE BIEN INMUEBLE

Referencia catastral: 03102A027000640000DH

**DATOS DESCRIPTIVOS DEL INMUEBLE**

**Localización:**  
Polígono 27 Parcela 64  
SANT ANTONI. PEGO [ALICANTE]

**Clase:** RÚSTICO  
**Uso principal:** Agrario  
**Superficie construida:**  
**Año construcción:**

**Cultivo**

Subparcela	Cultivo/aprovechamiento	Intensidad Productiva	Superficie m <sup>2</sup>
0	NR Agrios regadío	01	1.155

**PARCELA**

**Superficie gráfica:** 1.155 m<sup>2</sup>  
**Participación del inmueble:** 100,00 %  
**Tipo:**



Escala: 1/2000

COORDINACIÓN GRÁFICA CON EL REGISTRO DE LA PROPIEDAD

**Registro:** PEGO  
**Código registral único:** 03015000429185  
**Fecha coordinación:** 17/02/2021



GOBIERNO DE ESPAÑA  
MINISTERIO DE HACIENDA Y FUNCIÓN PÚBLICA

SECRETARÍA DE ESTADO DE HACIENDA

DIRECCIÓN GENERAL DEL CATASTRO

### CONSULTA DESCRIPTIVA Y GRÁFICA DE DATOS CATASTRALES DE BIEN INMUEBLE

Referencia catastral: 03102A027000630000DU

**DATOS DESCRIPTIVOS DEL INMUEBLE**

**Localización:**  
Polígono 27 Parcela 63  
SANT ANTONI. PEGO [ALICANTE]

**Clase:** RÚSTICO  
**Uso principal:** Agrario  
**Superficie construida:**  
**Año construcción:**

**Cultivo**

Subparcela	Cultivo/aprovechamiento	Intensidad Productiva	Superficie m²
0	NR Agrios regadío	01	1.540

**PARCELA**

**Superficie gráfica:** 1.575 m2  
**Participación del inmueble:** 100.00 %  
**Tipo:** Parcela construida sin división horizontal





GOBIERNO DE ESPAÑA  
MINISTERIO DE HACIENDA Y FUNCIÓN PÚBLICA

SECRETARÍA DE ESTADO DE HACIENDA

DIRECCIÓN GENERAL DEL CATASTRO

### CONSULTA DESCRIPTIVA Y GRÁFICA DE DATOS CATASTRALES DE BIEN INMUEBLE

Referencia catastral: 03102A027000620000DZ

**DATOS DESCRIPTIVOS DEL INMUEBLE**

**Localización:**  
Polígono 27 Parcela 62  
SANT ANTONI. PEGO [ALICANTE]

**Clase:** RÚSTICO  
**Uso principal:** Agrario  
**Superficie construida:**  
**Año construcción:**

**Cultivo**

Subparcela	Cultivo/aprovechamiento	Intensidad Productiva	Superficie m²
0	NR Agrios regadío	01	1.432


**PARCELA**

**Superficie gráfica:** 1.432 m2  
**Participación del inmueble:** 100.00 %  
**Tipo:**





Nº Orden 97



GOBIERNO DE ESPAÑA  
MINISTERIO DE HACIENDA Y FUNCIÓN PÚBLICA

SECRETARÍA DE ESTADO DE HACIENDA  
DIRECCIÓN GENERAL DEL CATASTRO

### CONSULTA DESCRIPTIVA Y GRÁFICA DE DATOS CATASTRALES DE BIEN INMUEBLE

Referencia catastral: 03102A027000830000DK

**DATOS DESCRIPTIVOS DEL INMUEBLE**

**Localización:**  
Polígono 27 Parcela 83  
SANT ANTONI. PEGO [ALICANTE]

**Clase:** RÚSTICO  
**Uso principal:** Agrario  
**Superficie construida:** 69 m2  
**Año construcción:** 1980

**Construcción**

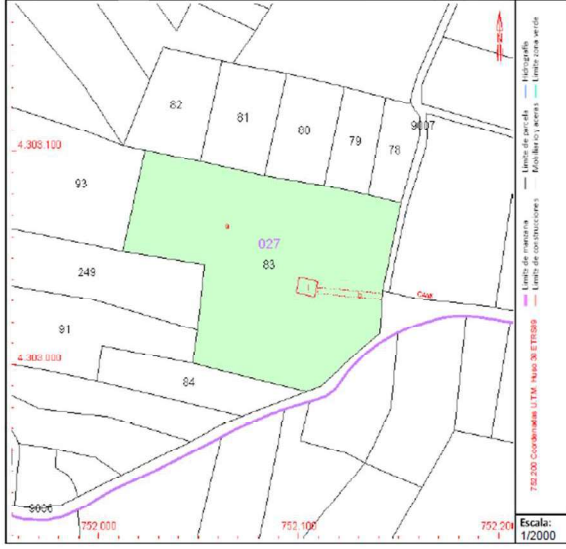
Destino	Escala / Planta / Puerta	Superficie m²
AGRARIO	/00/01	69

**Cultivo**

Subparcela	Cultivo/aprovechamiento	Intensidad Productiva	Superficie m²
a	NR Agrios regadio	01	9.883
b	I- Improductivo	50	82

**PARCELA**

**Superficie gráfica:** 10.014 m2  
**Participación del inmueble:** 100,00 %  
**Tipo:** Parcela construida sin división horizontal



Escala: 1/2000

Nº Orden 98



GOBIERNO DE ESPAÑA  
MINISTERIO DE HACIENDA Y FUNCIÓN PÚBLICA

SECRETARÍA DE ESTADO DE HACIENDA  
DIRECCIÓN GENERAL DEL CATASTRO

### CONSULTA DESCRIPTIVA Y GRÁFICA DE DATOS CATASTRALES DE BIEN INMUEBLE

Referencia catastral: 03102A027000780000DM

**DATOS DESCRIPTIVOS DEL INMUEBLE**

**Localización:**  
Polígono 27 Parcela 78  
SANT ANTONI. PEGO [ALICANTE]

**Clase:** RÚSTICO  
**Uso principal:** Agrario  
**Superficie construida:**  
**Año construcción:**

**Cultivo**

Subparcela	Cultivo/aprovechamiento	Intensidad Productiva	Superficie m²
0	NR Agrios regadio	01	846


**PARCELA**

**Superficie gráfica:** 846 m2  
**Participación del inmueble:** 100,00 %  
**Tipo:**



Escala: 1/2000

Nº Orden 99



GOBIERNO DE ESPAÑA  
MINISTERIO DE HACIENDA Y FUNCIÓN PÚBLICA

SECRETARÍA DE ESTADO DE HACIENDA

DIRECCIÓN GENERAL DEL CATASTRO

### CONSULTA DESCRIPTIVA Y GRÁFICA DE DATOS CATASTRALES DE BIEN INMUEBLE

Referencia catastral: 03102A027000790000DO

**DATOS DESCRIPTIVOS DEL INMUEBLE**

**Localización:**  
Polígono 27 Parcela 79  
SANT ANTONI. PEGO [ALICANTE]

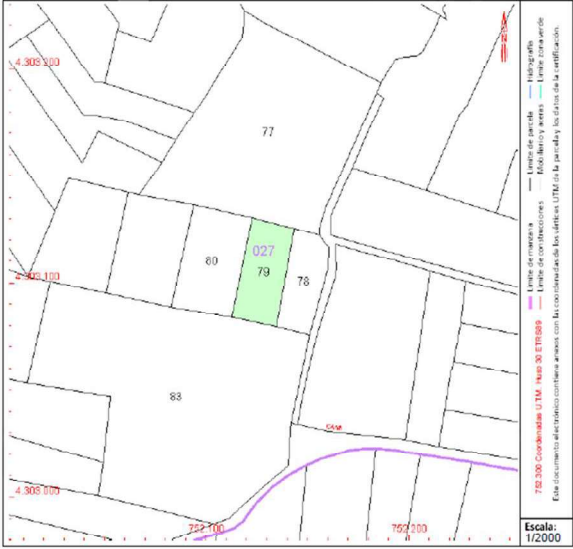
**Clase:** RÚSTICO  
**Uso principal:** Agrario  
**Superficie construida:**  
**Año construcción:**

**Cultivo**

Subparcela	Cultivo/aprovechamiento	Intensidad Productiva	Superficie m²
0	NR Agrios regadio	01	1.033

**PARCELA**

**Superficie gráfica:** 1.033 m2  
**Participación del inmueble:** 100,00 %  
**Tipo:**



Nº Orden 100



GOBIERNO DE ESPAÑA  
MINISTERIO DE HACIENDA Y FUNCIÓN PÚBLICA

SECRETARÍA DE ESTADO DE HACIENDA

DIRECCIÓN GENERAL DEL CATASTRO

### CONSULTA DESCRIPTIVA Y GRÁFICA DE DATOS CATASTRALES DE BIEN INMUEBLE

Referencia catastral: 03102A027000800000DF

**DATOS DESCRIPTIVOS DEL INMUEBLE**

**Localización:**  
Polígono 27 Parcela 80  
SANT ANTONI. PEGO [ALICANTE]

**Clase:** RÚSTICO  
**Uso principal:** Agrario  
**Superficie construida:**  
**Año construcción:**

**Cultivo**

Subparcela	Cultivo/aprovechamiento	Intensidad Productiva	Superficie m²
0	NR Agrios regadio	01	1.442

**PARCELA**

**Superficie gráfica:** 1.442 m2  
**Participación del inmueble:** 100,00 %  
**Tipo:**



Nº Orden 101



GOBIERNO DE ESPAÑA  
MINISTERIO DE HACIENDA Y FUNCIÓN PÚBLICA

SECRETARÍA DE ESTADO DE HACIENDA

DIRECCIÓN GENERAL DEL CATASTRO

### CONSULTA DESCRIPTIVA Y GRÁFICA DE DATOS CATASTRALES DE BIEN INMUEBLE

Referencia catastral: 03102A027000810000DM

**DATOS DESCRIPTIVOS DEL INMUEBLE**

**Localización:**  
Polígono 27 Parcela 81  
SANT ANTONI. PEGO [ALICANTE]

**Clase:** RÚSTICO  
**Uso principal:** Agrario  
**Superficie construida:**  
**Año construcción:**

**Cultivo**

Subparcela	Cultivo/aprovechamiento	Intensidad Productiva	Superficie m²
0	NR Agrios regadío	01	1.591

**PARCELA**

**Superficie gráfica:** 1.591 m2  
**Participación del inmueble:** 100.00 %  
**Tipo:**



Escala: 1/2000

Nº Orden 102



GOBIERNO DE ESPAÑA  
MINISTERIO DE HACIENDA Y FUNCIÓN PÚBLICA

SECRETARÍA DE ESTADO DE HACIENDA

DIRECCIÓN GENERAL DEL CATASTRO

### CONSULTA DESCRIPTIVA Y GRÁFICA DE DATOS CATASTRALES DE BIEN INMUEBLE

Referencia catastral: 03102A027000820000DO

**DATOS DESCRIPTIVOS DEL INMUEBLE**

**Localización:**  
Polígono 27 Parcela 82  
SANT ANTONI. PEGO [ALICANTE]

**Clase:** RÚSTICO  
**Uso principal:** Agrario  
**Superficie construida:**  
**Año construcción:**

**Cultivo**

Subparcela	Cultivo/aprovechamiento	Intensidad Productiva	Superficie m²
0	NR Agrios regadío	01	1.687

**PARCELA**

**Superficie gráfica:** 1.687 m2  
**Participación del inmueble:** 100.00 %  
**Tipo:**



Escala: 1/2000



GOBIERNO DE ESPAÑA  
MINISTERIO DE HACIENDA Y FUNCIÓN PÚBLICA

SECRETARÍA DE ESTADO DE HACIENDA  
DIRECCIÓN GENERAL DEL CATASTRO

### CONSULTA DESCRIPTIVA Y GRÁFICA DE DATOS CATASTRALES DE BIEN INMUEBLE

Referencia catastral: 03102A027000610000DS

**DATOS DESCRIPTIVOS DEL INMUEBLE**

**Localización:**  
Polígono 27 Parcela 61  
SOCARRA, PEGO [ALICANTE]

**Clase:** RÚSTICO  
**Uso principal:** Agrario  
**Superficie construida:**  
**Año construcción:**

**Cultivo**

Subparcela	Cultivo/aprovechamiento	Intensidad Productiva	Superficie m <sup>2</sup>
0	NR Agrios regadío	01	2.430

**PARCELA**

**Superficie gráfica:** 2.430 m2  
**Participación del inmueble:** 100,00 %  
**Tipo:**





GOBIERNO DE ESPAÑA  
MINISTERIO DE HACIENDA Y FUNCIÓN PÚBLICA

SECRETARÍA DE ESTADO DE HACIENDA  
DIRECCIÓN GENERAL DEL CATASTRO

### CONSULTA DESCRIPTIVA Y GRÁFICA DE DATOS CATASTRALES DE BIEN INMUEBLE

Referencia catastral: 03102A027000560000DJ

**DATOS DESCRIPTIVOS DEL INMUEBLE**

**Localización:**  
Polígono 27 Parcela 56  
SOCARRA, PEGO [ALICANTE]

**Clase:** RÚSTICO  
**Uso principal:** Agrario  
**Superficie construida:**  
**Año construcción:**

**Cultivo**

Subparcela	Cultivo/aprovechamiento	Intensidad Productiva	Superficie m <sup>2</sup>
0	NR Agrios regadío	01	2.690

**PARCELA**

**Superficie gráfica:** 2.690 m2  
**Participación del inmueble:** 100,00 %  
**Tipo:**







GOBIERNO DE ESPAÑA  
MINISTERIO DE HACIENDA Y FUNCIÓN PÚBLICA

SECRETARÍA DE ESTADO DE INICIACIÓN  
DIRECCIÓN GENERAL DEL CATASTRO

### CONSULTA DESCRIPTIVA Y GRÁFICA DE DATOS CATASTRALES DE BIEN INMUEBLE

Referencia catastral: 03102A027000G00000DE

**DATOS DESCRIPTIVOS DEL INMUEBLE**

**Localización:**  
Polígono 27 Parcela 60  
SOCARRA. PEGO [ALICANTE]

**Clase:** RÚSTICO  
**Uso principal:** Agrario  
**Superficie construida:**  
**Año construcción:**


**Cultivo**

Subparcela	Cultivo/aprovechamiento	Intensidad Productiva	Superficie m <sup>2</sup>
0	NR Agrios regadío	01	2.000

**PARCELA**

**Superficie gráfica:** 2.090 m<sup>2</sup>  
**Participación del inmueble:** 100,00 %  
**Tipo:**





GOBIERNO DE ESPAÑA  
MINISTERIO DE HACIENDA Y FUNCIÓN PÚBLICA

SECRETARÍA DE ESTADO DE INICIACIÓN  
DIRECCIÓN GENERAL DEL CATASTRO

### CONSULTA DESCRIPTIVA Y GRÁFICA DE DATOS CATASTRALES DE BIEN INMUEBLE

Referencia catastral: 03102A027000590000DZ

**DATOS DESCRIPTIVOS DEL INMUEBLE**

**Localización:**  
Polígono 27 Parcela 59  
SOCARRA. PEGO [ALICANTE]

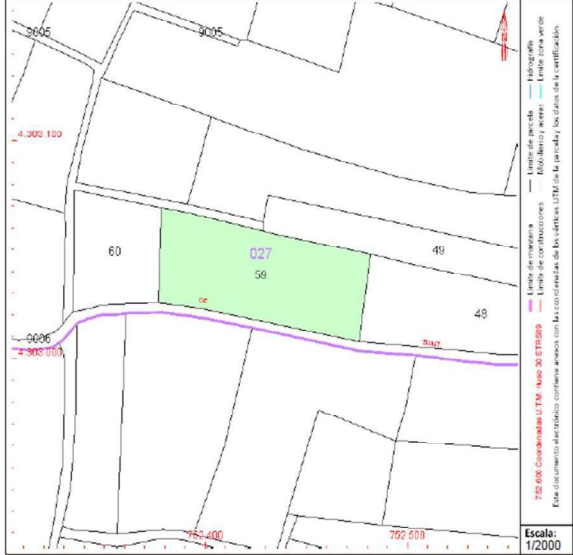
**Clase:** RÚSTICO  
**Uso principal:** Agrario  
**Superficie construida:**  
**Año construcción:**


**Cultivo**

Subparcela	Cultivo/aprovechamiento	Intensidad Productiva	Superficie m <sup>2</sup>
0	NR Agrios regadío	01	4.258

**PARCELA**

**Superficie gráfica:** 4.258 m<sup>2</sup>  
**Participación del inmueble:** 100,00 %  
**Tipo:**





GOBIERNO DE ESPAÑA  
MINISTERIO DE HACIENDA Y FUNCIÓN PÚBLICA

SECRETARÍA DE ESTADO DE HACIENDA

DIRECCIÓN GENERAL DEL CATASTRO

### CONSULTA DESCRIPTIVA Y GRÁFICA DE DATOS CATASTRALES DE BIEN INMUEBLE

Referencia catastral: 03102A027000480000DK

**DATOS DESCRIPTIVOS DEL INMUEBLE**

**Localización:**  
Polígono 27 Parcela 48  
SOCARRA. PEGO [ALICANTE]

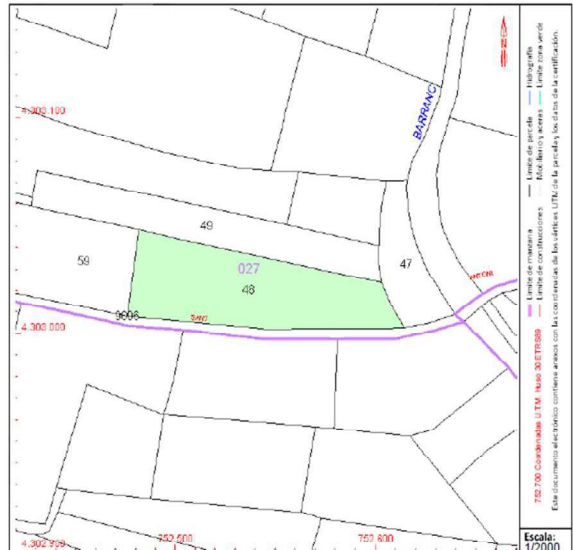
**Clase:** RÚSTICO  
**Uso principal:** Agrario  
**Superficie construida:**  
**Año construcción:**

**Cultivo**

Subparcela	Cultivo/aprovechamiento	Intensidad Productiva	Superficie m²
0	NR Agrios regadío	01	4.106

**PARCELA**

**Superficie gráfica:** 4.106 m2  
**Participación del inmueble:** 100,00 %  
**Tipo:**



Este documento electrónico contiene anexos con los datos de la parcela y los datos de la cartografía.  
Escala: 1/2000



GOBIERNO DE ESPAÑA  
MINISTERIO DE HACIENDA Y FUNCIÓN PÚBLICA

SECRETARÍA DE ESTADO DE HACIENDA

DIRECCIÓN GENERAL DEL CATASTRO

### CONSULTA DESCRIPTIVA Y GRÁFICA DE DATOS CATASTRALES DE BIEN INMUEBLE

Referencia catastral: 03102A027000570000DE

**DATOS DESCRIPTIVOS DEL INMUEBLE**

**Localización:**  
Polígono 27 Parcela 57  
SOCARRA. PEGO [ALICANTE]

**Clase:** RÚSTICO  
**Uso principal:** Agrario  
**Superficie construida:**  
**Año construcción:**

**Cultivo**

Subparcela	Cultivo/aprovechamiento	Intensidad Productiva	Superficie m²
0	NR Agrios regadío	01	2.601


**PARCELA**

**Superficie gráfica:** 2.601 m2  
**Participación del inmueble:** 100,00 %  
**Tipo:**



Este documento electrónico contiene anexos con los datos de la parcela y los datos de la cartografía.  
Escala: 1/2000

Nº Orden 109



GOBIERNO DE ESPAÑA  
MINISTERIO DE HACIENDA Y FUNCIÓN PÚBLICA

SECRETARÍA DE ESTADO DE HACIENDA  
DIRECCIÓN GENERAL DEL CATASTRO

### CONSULTA DESCRIPTIVA Y GRÁFICA DE DATOS CATASTRALES DE BIEN INMUEBLE

Referencia catastral: 03102A027000490000DR

**DATOS DESCRIPTIVOS DEL INMUEBLE**

**Localización:**  
Polígono 27 Parcela 49  
SOCARRA, PEGO [ALICANTE]

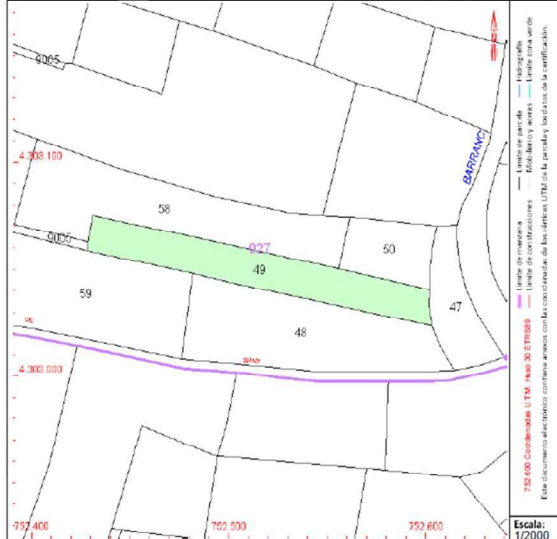
**Clase:** RÚSTICO  
**Uso principal:** Agrario  
**Superficie construida:**  
**Año construcción:**

**Cultivo**

Subparcela	Cultivo/aprovechamiento	Intensidad Productiva	Superficie m <sup>2</sup>
0	NR Agrios regadío	01	2.953

**PARCELA**

**Superficie gráfica:** 2.953 m2  
**Participación del inmueble:** 100,00 %  
**Tipo:**



Este documento electrónico contiene áreas con la información de los edificios UTM, de la parcela y los datos de la certificación.  
Escala: 1/2000

Nº Orden 110



GOBIERNO DE ESPAÑA  
MINISTERIO DE HACIENDA Y FUNCIÓN PÚBLICA

SECRETARÍA DE ESTADO DE HACIENDA  
DIRECCIÓN GENERAL DEL CATASTRO

### CONSULTA DESCRIPTIVA Y GRÁFICA DE DATOS CATASTRALES DE BIEN INMUEBLE

Referencia catastral: 03102A027000470000DO

**DATOS DESCRIPTIVOS DEL INMUEBLE**

**Localización:**  
Polígono 27 Parcela 47  
SOCARRA, PEGO [ALICANTE]

**Clase:** RÚSTICO  
**Uso principal:** Agrario  
**Superficie construida:**  
**Año construcción:**

**Cultivo**

Subparcela	Cultivo/aprovechamiento	Intensidad Productiva	Superficie m <sup>2</sup>
0	NR Agrios regadío	01	1.323

**PARCELA**

**Superficie gráfica:** 1.323 m2  
**Participación del inmueble:** 100,00 %  
**Tipo:**



Este documento electrónico contiene áreas con la información de los edificios UTM, de la parcela y los datos de la certificación.  
Escala: 1/2000

Nº Orden 111



GOBIERNO DE ESPAÑA  
MINISTERIO DE HACIENDA Y FUNCIÓN PÚBLICA

SECRETARÍA DE ESTADO DE HACIENDA  
DIRECCIÓN GENERAL DEL CATASTRO

### CONSULTA DESCRIPTIVA Y GRÁFICA DE DATOS CATASTRALES DE BIEN INMUEBLE

Referencia catastral: 03102A027000500000D0

**DATOS DESCRIPTIVOS DEL INMUEBLE**

**Localización:**  
Polígono 27 Parcela 50  
SOCARRA, PEGO [ALICANTE]

**Clase:** RÚSTICO  
**Uso principal:** Agrario  
**Superficie construida:**  
**Año construcción:**

**Cultivo**

Subparcela	Cultivo/aprovechamiento	Intensidad Productiva	Superficie m²
0	NR Agrios regadio	01	1.226

**PARCELA**


**Superficie gráfica:** 1.226 m2  
**Participación del inmueble:** 100,00 %  
**Tipo:**



Este documento electrónico contiene datos con las coordenadas de los datos LUTU de la parcela, los datos de la certificación.

Escala: 1/2000

Nº Orden 112



GOBIERNO DE ESPAÑA  
MINISTERIO DE HACIENDA Y FUNCIÓN PÚBLICA

SECRETARÍA DE ESTADO DE HACIENDA  
DIRECCIÓN GENERAL DEL CATASTRO

### CONSULTA DESCRIPTIVA Y GRÁFICA DE DATOS CATASTRALES DE BIEN INMUEBLE

Referencia catastral: 03102A027000580000DS

**DATOS DESCRIPTIVOS DEL INMUEBLE**

**Localización:**  
PD BENIGANIM Polígono 27 Parcela 58  
SOCARRA. 03780 PEGO [ALICANTE]

**Clase:** RÚSTICO  
**Uso principal:** Agrario  
**Superficie construida:** 45 m2  
**Año construcción:** 1990

**Construcción**

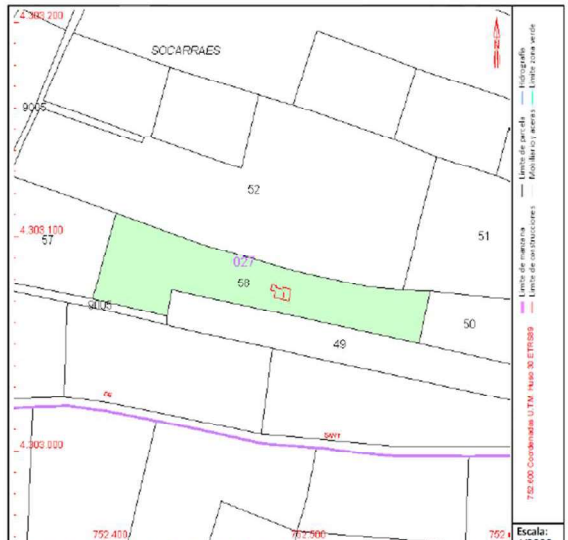
Destino	Escala / Planta / Puerta	Superficie m²
VIVIENDA	/00/01	45

**Cultivo**

Subparcela	Cultivo/aprovechamiento	Intensidad Productiva	Superficie m²
0	NR Agrios regadio	01	4.232

**PARCELA**

**Superficie gráfica:** 4.277 m2  
**Participación del inmueble:** 100,00 %  
**Tipo:** Parcela construida sin división horizontal



Este documento electrónico contiene datos con las coordenadas de los datos LUTU de la parcela, los datos de la certificación.

Escala: 1/2000



GOBIERNO DE ESPAÑA

MINISTERIO DE HACIENDA Y FUNCIÓN PÚBLICA

SECRETARÍA DE ESTADO DE HACIENDA

DIRECCIÓN GENERAL DEL CATASTRO

### CONSULTA DESCRIPTIVA Y GRÁFICA DE DATOS CATASTRALES DE BIEN INMUEBLE

Referencia catastral: 03102A027000510000DK

**DATOS DESCRIPTIVOS DEL INMUEBLE**

**Localización:**  
Polígono 27 Parcela 51  
SOCARRA, PEGO [ALICANTE]

**Clase:** RÚSTICO

**Uso principal:** Agrario

**Superficie construida:**

**Año construcción:**

**Cultivo**

Subparcela	Cultivo/aprovechamiento	Intensidad Productiva	Superficie m <sup>2</sup>
0	NR Agrios regadío	01	3.896

**PARCELA**

**Superficie gráfica:** 3.896 m<sup>2</sup>

**Participación del inmueble:** 100,00 %

**Tipo:**

GOBIERNO DE ESPAÑA

MINISTERIO DE HACIENDA Y FUNCIÓN PÚBLICA

SECRETARÍA DE ESTADO DE HACIENDA

DIRECCIÓN GENERAL DEL CATASTRO

### CONSULTA DESCRIPTIVA Y GRÁFICA DE DATOS CATASTRALES DE BIEN INMUEBLE

Referencia catastral: 03102A027000520000DR

**DATOS DESCRIPTIVOS DEL INMUEBLE**

**Localización:**  
PD BENIGANIM 6 Polígono 27 Parcela 52 001300300YJ50C - 27/52  
SOCARRA, 03780 PEGO [ALICANTE]

**Clase:** RÚSTICO

**Uso principal:** Agrario

**Superficie construida:** 42 m<sup>2</sup>

**Año construcción:** 1965

**Construcción**

Destino	Escala / Planta / Puerta	Superficie m <sup>2</sup>
ALMACEN	1/00/01	42

**Cultivo**

Subparcela	Cultivo/aprovechamiento	Intensidad Productiva	Superficie m <sup>2</sup>
a	NR Agrios regadío	01	8.400
b	I-Improductivo	00	76
c	CR Labor o labradío regadío	00	1.973
d	I-Improductivo	00	254

**PARCELA**

**Superficie gráfica:** 10.744 m<sup>2</sup>

**Participación del inmueble:** 100,00 %

**Tipo:** Parcela construida sin división horizontal



GOBIERNO DE ESPAÑA  
MINISTERIO DE HACIENDA Y FUNCIÓN PÚBLICA

SECRETARÍA DE ESTADO DE HACIENDA  
DIRECCIÓN GENERAL DEL CATASTRO

### CONSULTA DESCRIPTIVA Y GRÁFICA DE DATOS CATASTRALES DE BIEN INMUEBLE

Referencia catastral: 03102A027000540000DX

---

**DATOS DESCRIPTIVOS DEL INMUEBLE**

**Localización:**  
Polígono 27 Parcela 54  
SOCARRA, PEGO [ALICANTE]

**Clase:** RÚSTICO  
**Uso principal:** Agrario  
**Superficie construida:**  
**Año construcción:**

**Cultivo**

Subparcela	Cultivo/aprovechamiento	Intensidad Productiva	Superficie m²
0	NR Agríos regadío	01	1.893

**PARCELA**

**Superficie gráfica:** 1.893 m2  
**Participación del inmueble:** 100,00 %  
**Tipo:**



Este documento electrónico comienza a tener validez con la contestación de los datos UTM en la parcela y localización de la certificación.  
752.000 Coordenada UTM Norte 30 ETRS89

**Escala: 1/2000**



GOBIERNO DE ESPAÑA  
MINISTERIO DE HACIENDA Y FUNCIÓN PÚBLICA

SECRETARÍA DE ESTADO DE HACIENDA  
DIRECCIÓN GENERAL DEL CATASTRO

### CONSULTA DESCRIPTIVA Y GRÁFICA DE DATOS CATASTRALES DE BIEN INMUEBLE

Referencia catastral: 03102A027000530000DD

---

**DATOS DESCRIPTIVOS DEL INMUEBLE**

**Localización:**  
Polígono 27 Parcela 53  
SOCARRA, PEGO [ALICANTE]

**Clase:** RÚSTICO  
**Uso principal:** Agrario  
**Superficie construida:**  
**Año construcción:**

**Cultivo**

Subparcela	Cultivo/aprovechamiento	Intensidad Productiva	Superficie m²
0	NR Agríos regadío	01	1.644

**PARCELA**

**Superficie gráfica:** 1.644 m2  
**Participación del inmueble:** 100,00 %  
**Tipo:**



Este documento electrónico comienza a tener validez con la contestación de los datos UTM en la parcela y localización de la certificación.  
752.000 Coordenada UTM Norte 30 ETRS89

**Escala: 1/2000**

Nº Orden 117



GOBIERNO DE ESPAÑA  
MINISTERIO DE HACIENDA Y FUNCIÓN PÚBLICA

SECRETARÍA DE ESTADO DE HACIENDA  
DIRECCIÓN GENERAL DEL CATASTRO

### CONSULTA DESCRIPTIVA Y GRÁFICA DE DATOS CATASTRALES DE BIEN INMUEBLE

Referencia catastral: 03102A027000420000DP

**DATOS DESCRIPTIVOS DEL INMUEBLE**

**Localización:**  
Polígono 27 Parcela 42  
SOCARRA PEGO [ALICANTE]

**Clase:** RÚSTICO  
**Uso principal:** Agrario  
**Superficie construida:**  
**Año construcción:**

**Cultivo**

Subparcela	Cultivo/aprovechamiento	Intensidad Productiva	Superficie m <sup>2</sup>
0	NR Agríos regadío	01	1.507

**PARCELA**

**Superficie gráfica:** 1.507 m2  
**Participación del inmueble:** 100,00 %  
**Tipo:**



Nº Orden 118



GOBIERNO DE ESPAÑA  
MINISTERIO DE HACIENDA Y FUNCIÓN PÚBLICA

SECRETARÍA DE ESTADO DE HACIENDA  
DIRECCIÓN GENERAL DEL CATASTRO

### CONSULTA DESCRIPTIVA Y GRÁFICA DE DATOS CATASTRALES DE BIEN INMUEBLE

Referencia catastral: 03102A027001890000DU

**DATOS DESCRIPTIVOS DEL INMUEBLE**

**Localización:**  
Polígono 27 Parcela 189  
SOCARRA PEGO [ALICANTE]

**Clase:** RÚSTICO  
**Uso principal:** Agrario  
**Superficie construida:**  
**Año construcción:**

**Cultivo**

Subparcela	Cultivo/aprovechamiento	Intensidad Productiva	Superficie m <sup>2</sup>
0	NR Agríos regadío	01	1.938

**PARCELA**

**Superficie gráfica:** 1.938 m2  
**Participación del inmueble:** 100,00 %  
**Tipo:**



Nº Orden 119



GOBIERNO DE ESPAÑA  
MINISTERIO DE HACIENDA Y FUNCIÓN PÚBLICA

SECRETARÍA DE ESTADO DE HACIENDA  
DIRECCIÓN GENERAL DEL CATASTRO

### CONSULTA DESCRIPTIVA Y GRÁFICA DE DATOS CATASTRALES DE BIEN INMUEBLE

Referencia catastral: 03102A027000410000DG

---

**DATOS DESCRIPTIVOS DEL INMUEBLE**

**Localización:**  
Polígono 27 Parcela 41  
SOCARRA. PEGO [ALICANTE]

**Clase:** RÚSTICO  
**Uso principal:** Agrario  
**Superficie construida:**  
**Año construcción:**

**Cultivo**

Subparcela	Cultivo/aprovechamiento	Intensidad Productiva	Superficie m <sup>2</sup>
0	NR Agraria regadío	01	1.909

**PARCELA**

**Superficie gráfica:** 1.909 m<sup>2</sup>  
**Participación del inmueble:** 100,00 %  
**Tipo:**



Nº Orden 120



GOBIERNO DE ESPAÑA  
MINISTERIO DE HACIENDA Y FUNCIÓN PÚBLICA

SECRETARÍA DE ESTADO DE HACIENDA  
DIRECCIÓN GENERAL DEL CATASTRO

### CONSULTA DESCRIPTIVA Y GRÁFICA DE DATOS CATASTRALES DE BIEN INMUEBLE

Referencia catastral: 03102A027000400000DG

---

**DATOS DESCRIPTIVOS DEL INMUEBLE**

**Localización:**  
Polígono 27 Parcela 40  
SOCARRA. PEGO [ALICANTE]

**Clase:** RÚSTICO  
**Uso principal:** Agrario  
**Superficie construida:**  
**Año construcción:**

**Cultivo**

Subparcela	Cultivo/aprovechamiento	Intensidad Productiva	Superficie m <sup>2</sup>
a	NR Agrios regadío	01	13.975
b	I- Improductivo	00	51

**PARCELA**

**Superficie gráfica:** 14.026 m<sup>2</sup>  
**Participación del inmueble:** 100,00 %  
**Tipo:**







GOBIERNO DE ESPAÑA  
MINISTERIO DE HACIENDA Y FUNCIÓN PÚBLICA

SECRETARÍA DE ESTADO DE HACIENDA  
DIRECCIÓN GENERAL DEL CATASTRO

### CONSULTA DESCRIPTIVA Y GRÁFICA DE DATOS CATASTRALES DE BIEN INMUEBLE

Referencia catastral: 03102A027000360000DY

#### DATOS DESCRIPTIVOS DEL INMUEBLE

**Localización:**  
Polígono 27 Parcela 36  
SOCARRA, PEGO [ALICANTE]

**Clase:** RÚSTICO  
**Uso principal:** Agrario  
**Superficie construida:**  
**Año construcción:**

**Cultivo**

Subparcela	Cultivo/aprovechamiento	Intensidad Productiva	Superficie m <sup>2</sup>
0	NR Agríos regadío	01	7.991

#### PARCELA

**Superficie gráfica:** 7.990 m<sup>2</sup>  
**Participación del inmueble:** 100,00 %  
**Tipo:**





GOBIERNO DE ESPAÑA  
MINISTERIO DE HACIENDA Y FUNCIÓN PÚBLICA

SECRETARÍA DE ESTADO DE HACIENDA  
DIRECCIÓN GENERAL DEL CATASTRO

### CONSULTA DESCRIPTIVA Y GRÁFICA DE DATOS CATASTRALES DE BIEN INMUEBLE

Referencia catastral: 03102A027000320000DH

#### DATOS DESCRIPTIVOS DEL INMUEBLE

**Localización:**  
Polígono 27 Parcela 32  
SOCARRA, PEGO [ALICANTE]

**Clase:** RÚSTICO  
**Uso principal:** Agrario  
**Superficie construida:**  
**Año construcción:**

**Cultivo**

Subparcela	Cultivo/aprovechamiento	Intensidad Productiva	Superficie m <sup>2</sup>
0	CR Labor o labradío regadío	00	2.966

#### PARCELA

**Superficie gráfica:** 2.966 m<sup>2</sup>  
**Participación del inmueble:** 100,00 %  
**Tipo:**





GOBIERNO DE ESPAÑA  
MINISTERIO DE HACIENDA Y FUNCIÓN PÚBLICA

SECRETARÍA DE ESTADO DE HACIENDA  
DIRECCIÓN GENERAL DEL CATASTRO

### CONSULTA DESCRIPTIVA Y GRÁFICA DE DATOS CATASTRALES DE BIEN INMUEBLE

Referencia catastral: 03102A027000330000DW

**DATOS DESCRIPTIVOS DEL INMUEBLE**

**Localización:**  
Polígono 27 Parcela 33  
SOCARRA, PEGO [ALICANTE]

**Clase:** RÚSTICO  
**Uso principal:** Agrario  
**Superficie construida:**  
**Año construcción:**

**Cultivo**

Subparcela	Cultivo/aprovechamiento	Intensidad Productiva	Superficie m²
0	NR Agrios regadio	01	3.008


**PARCELA**

**Superficie gráfica:** 3.007 m2  
**Participación del inmueble:** 100,00 %  
**Tipo:**



Este documento electrónico contiene áreas con la conformidad de los cartógrafos UTM de la parcelaria, los datos de la verificación.

Escala: 1/2000



GOBIERNO DE ESPAÑA  
MINISTERIO DE HACIENDA Y FUNCIÓN PÚBLICA

SECRETARÍA DE ESTADO DE HACIENDA  
DIRECCIÓN GENERAL DEL CATASTRO

### CONSULTA DESCRIPTIVA Y GRÁFICA DE DATOS CATASTRALES DE BIEN INMUEBLE

Referencia catastral: 03102A027000290000DH

**DATOS DESCRIPTIVOS DEL INMUEBLE**

**Localización:**  
Polígono 27 Parcela 29  
SOCARRA, PEGO [ALICANTE]

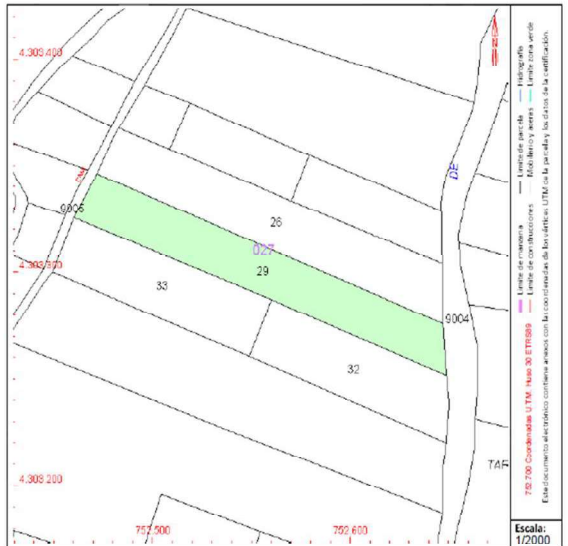
**Clase:** RÚSTICO  
**Uso principal:** Agrario  
**Superficie construida:**  
**Año construcción:**

**Cultivo**

Subparcela	Cultivo/aprovechamiento	Intensidad Productiva	Superficie m²
0	NR Agrios regadio	01	4.342

**PARCELA**


**Superficie gráfica:** 4.342 m2  
**Participación del inmueble:** 100,00 %  
**Tipo:**



Este documento electrónico contiene áreas con la conformidad de los cartógrafos UTM de la parcelaria, los datos de la verificación.

Escala: 1/2000

Nº Orden 125



GOBIERNO DE ESPAÑA  
MINISTERIO DE HACIENDA Y FUNCIÓN PÚBLICA

SECRETARÍA DE ESTADO DE HACIENDA  
DIRECCIÓN GENERAL DEL CATASTRO

### CONSULTA DESCRIPTIVA Y GRÁFICA DE DATOS CATASTRALES DE BIEN INMUEBLE

Referencia catastral: 03102A027000260000DS

**DATOS DESCRIPTIVOS DEL INMUEBLE**

**Localización:**  
Polígono 27 Parcela 26  
SOCARRA. PEGO [ALICANTE]

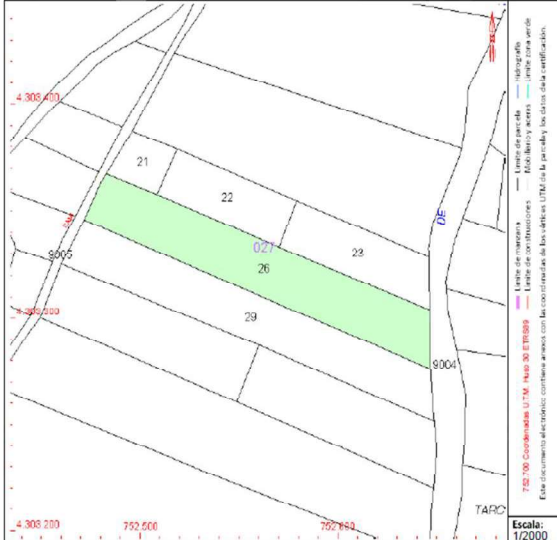
**Clase:** RÚSTICO  
**Uso principal:** Agrario  
**Superficie construida:**  
**Año construcción:**

**Cultivo**

Subparcela	Cultivo/aprovechamiento	Intensidad Productiva	Superficie m <sup>2</sup>
0	NR Agrios regadío	01	4.550


**PARCELA**

**Superficie gráfica:** 4.550 m2  
**Participación del inmueble:** 100,00 %  
**Tipo:**



Escala: 1/2000

Nº Orden 126



GOBIERNO DE ESPAÑA  
MINISTERIO DE HACIENDA Y FUNCIÓN PÚBLICA

SECRETARÍA DE ESTADO DE HACIENDA  
DIRECCIÓN GENERAL DEL CATASTRO

### CONSULTA DESCRIPTIVA Y GRÁFICA DE DATOS CATASTRALES DE BIEN INMUEBLE

Referencia catastral: 03102A022090100000DE

**DATOS DESCRIPTIVOS DEL INMUEBLE**

**Localización:**  
Polígono 22 Parcela 9010  
TARCO. PEGO [ALICANTE]

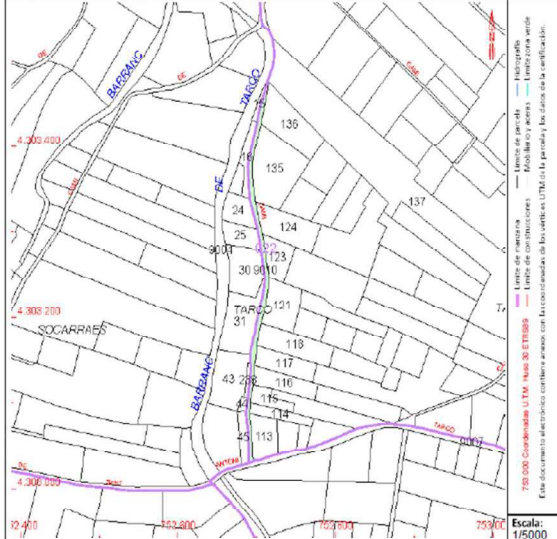
**Clase:** RÚSTICO  
**Uso principal:** Agrario  
**Superficie construida:**  
**Año construcción:**

**Cultivo**

Subparcela	Cultivo/aprovechamiento	Intensidad Productiva	Superficie m <sup>2</sup>
0	VT Vía de comunicación de dominio público	00	2.309

**PARCELA**

**Superficie gráfica:** 2.369 m2  
**Participación del inmueble:** %  
**Tipo:**



Escala: 1/5000

Nº Orden 127

GOBIERNO DE ESPAÑA

MINISTERIO DE HACIENDA Y FUNCIÓN PÚBLICA

SECRETARÍA DE ESTADO DE HACIENDA

DIRECCIÓN GENERAL DEL CATASTRO

## CONSULTA DESCRIPTIVA Y GRÁFICA DE DATOS CATASTRALES DE BIEN INMUEBLE

Referencia catastral: 03102A027000210000DD

DATOS DESCRIPTIVOS DEL INMUEBLE

**Localización:**  
Polígono 27 Parcela 21  
SOCARRA, PEGO [ALICANTE]

**Clase:** RÚSTICO  
**Uso principal:** Agrario  
**Superficie construida:**  
**Año construcción:**

**Cultivo**

Subparcela	Cultivo/aprovechamiento	Intensidad Productiva	Superficie m <sup>2</sup>
0	NR Agrios regadío	01	610

PARCELA

**Superficie gráfica:** 610 m2  
**Participación del inmueble:** 100.00 %  
**Tipo:**

Escala: 1/2000

Nº Orden 128

GOBIERNO DE ESPAÑA

MINISTERIO DE HACIENDA Y FUNCIÓN PÚBLICA

SECRETARÍA DE ESTADO DE HACIENDA

DIRECCIÓN GENERAL DEL CATASTRO

## CONSULTA DESCRIPTIVA Y GRÁFICA DE DATOS CATASTRALES DE BIEN INMUEBLE

Referencia catastral: 03102A027000220000DX

DATOS DESCRIPTIVOS DEL INMUEBLE

**Localización:**  
Polígono 27 Parcela 22  
SOCARRA, PEGO [ALICANTE]

**Clase:** RÚSTICO  
**Uso principal:** Agrario  
**Superficie construida:**  
**Año construcción:**

**Cultivo**

Subparcela	Cultivo/aprovechamiento	Intensidad Productiva	Superficie m <sup>2</sup>
0	NR Agrios regadío	01	1.551


PARCELA

**Superficie gráfica:** 1.551 m2  
**Participación del inmueble:** 100.00 %  
**Tipo:**

Escala: 1/2000



Nº Orden 129



GOBIERNO DE ESPAÑA  
MINISTERIO DE HACIENDA Y FUNCIÓN PÚBLICA

SECRETARÍA DE ESTADO DE HACIENDA

DIRECCIÓN GENERAL DEL CATASTRO

### CONSULTA DESCRIPTIVA Y GRÁFICA DE DATOS CATASTRALES DE BIEN INMUEBLE

Referencia catastral: 03102A027000230000DI

**DATOS DESCRIPTIVOS DEL INMUEBLE**

**Localización:**  
Polígono 27 Parcela 23  
SOCARRA. PEGO [ALICANTE]

**Clase:** RÚSTICO  
**Uso principal:** Agrario  
**Superficie construida:**  
**Año construcción:**

**Cultivo**

Subparcela	Cultivo/aprovechamiento	Intensidad Productiva	Superficie m²
0	NR Agríos regadío	01	1.771


**PARCELA**

**Superficie gráfica:** 1.771 m2  
**Participación del inmueble:** 100,00 %  
**Tipo:**



Escala: 1/2000

Nº Orden 130



GOBIERNO DE ESPAÑA  
MINISTERIO DE HACIENDA Y FUNCIÓN PÚBLICA

SECRETARÍA DE ESTADO DE HACIENDA

DIRECCIÓN GENERAL DEL CATASTRO

### CONSULTA DESCRIPTIVA Y GRÁFICA DE DATOS CATASTRALES DE BIEN INMUEBLE

Referencia catastral: 03102A027000180000DD

**DATOS DESCRIPTIVOS DEL INMUEBLE**

**Localización:**  
Polígono 27 Parcela 18  
TARCO. PEGO [ALICANTE]

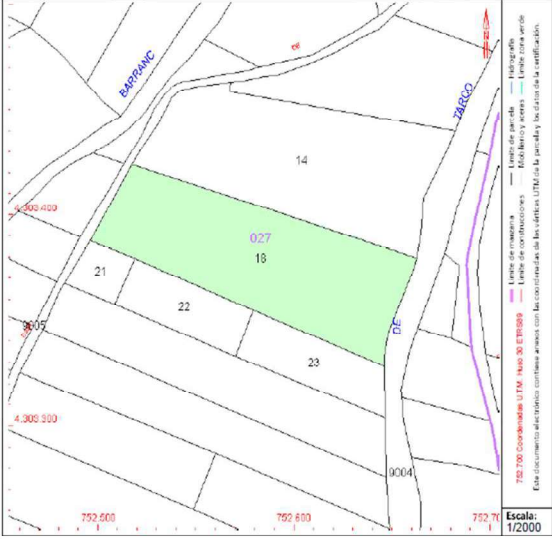
**Clase:** RÚSTICO  
**Uso principal:** Agrario  
**Superficie construida:**  
**Año construcción:**

**Cultivo**

Subparcela	Cultivo/aprovechamiento	Intensidad Productiva	Superficie m²
0	NR Agríos regadío	01	7.318

**PARCELA**

**Superficie gráfica:** 7.318 m2  
**Participación del inmueble:** 100,00 %  
**Tipo:**



Escala: 1/2000

Nº Orden 131



GOBIERNO DE ESPAÑA  
MINISTERIO DE HACIENDA Y FUNCIÓN PÚBLICA

SECRETARÍA DE ESTADO DE HACIENDA

DIRECCIÓN GENERAL DEL CATASTRO

### CONSULTA DESCRIPTIVA Y GRÁFICA DE DATOS CATASTRALES DE BIEN INMUEBLE

Referencia catastral: 03102A027000140000DM

**DATOS DESCRIPTIVOS DEL INMUEBLE**

**Localización:**  
Polígono 27 Parcela 14  
SOCARRA. PEGO [ALICANTE]

**Clase:** RÚSTICO  
**Uso principal:** Agrario  
**Superficie construida:**  
**Año construcción:**

**Cultivo**

Subparcela	Cultivo/aprovechamiento	Intensidad Productiva	Superficie m <sup>2</sup>
0	NR Agrios regadío	01	7.655

**PARCELA**

**Superficie gráfica:** 7.653 m<sup>2</sup>  
**Participación del inmueble:** 100,00 %  
**Tipo:**



752 700 Coordenadas UTM. Nudo X: 817889  
Este documento al ser leído contiene datos con la coordinación de los datos UTM de la parcela y los datos de la cartografía.

**Escala:**  
1/2000

Nº Orden 132



GOBIERNO DE ESPAÑA  
MINISTERIO DE HACIENDA Y FUNCIÓN PÚBLICA

SECRETARÍA DE ESTADO DE HACIENDA

DIRECCIÓN GENERAL DEL CATASTRO

### CONSULTA DESCRIPTIVA Y GRÁFICA DE DATOS CATASTRALES DE BIEN INMUEBLE

Referencia catastral: 03102A027000130000DF

**DATOS DESCRIPTIVOS DEL INMUEBLE**

**Localización:**  
Polígono 27 Parcela 13  
SOCARRA. PEGO [ALICANTE]

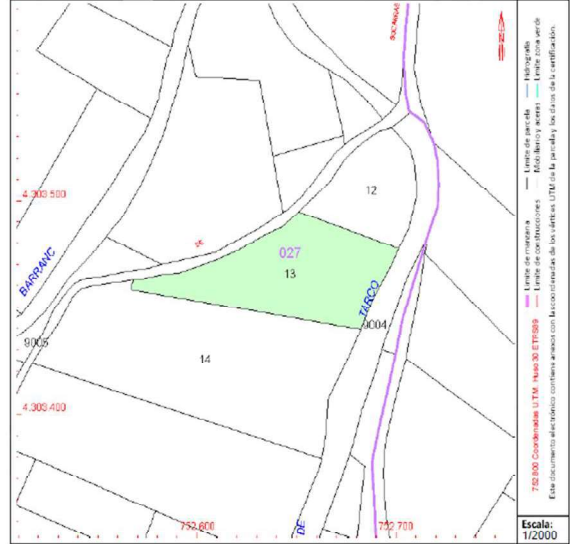
**Clase:** RÚSTICO  
**Uso principal:** Agrario  
**Superficie construida:**  
**Año construcción:**

**Cultivo**

Subparcela	Cultivo/aprovechamiento	Intensidad Productiva	Superficie m <sup>2</sup>
0	NR Agrios regadío	01	3.780


**PARCELA**

**Superficie gráfica:** 3.780 m<sup>2</sup>  
**Participación del inmueble:** 100,00 %  
**Tipo:**



752 700 Coordenadas UTM. Nudo X: 817889  
Este documento al ser leído contiene datos con la coordinación de los datos UTM de la parcela y los datos de la cartografía.

**Escala:**  
1/2000



GOBIERNO DE ESPAÑA  
MINISTERIO DE HACIENDA Y FUNCIÓN PÚBLICA

SECRETARÍA DE ESTADO DE HACIENDA

DIRECCIÓN GENERAL DEL CATASTRO

### CONSULTA DESCRIPTIVA Y GRÁFICA DE DATOS CATASTRALES DE BIEN INMUEBLE

Referencia catastral: 03102A027000120000DT

**DATOS DESCRIPTIVOS DEL INMUEBLE**

**Localización:**  
Polígono 27 Parcela 12  
SOCARRA, PEGO [ALICANTE]

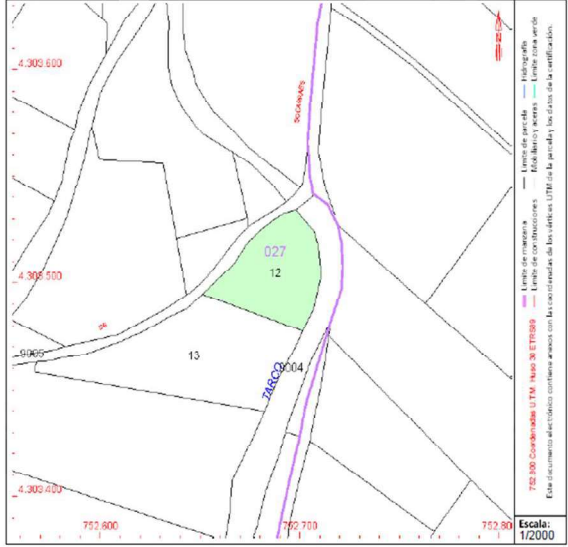
**Clase:** RÚSTICO  
**Uso principal:** Agrario  
**Superficie construida:**  
**Año construcción:**

**Cultivo**

Subparcela	Cultivo/aprovechamiento	Intensidad Productiva	Superficie m <sup>2</sup>
0	NR.Agrios regadío	01	1.936

**PARCELA**

**Superficie gráfica:** 1.936 m<sup>2</sup>  
**Participación del inmueble:** 100,00 %  
**Tipo:**



752.000 Coordenadas UTM. Mapa SRTM30. Este documento de datos contiene datos con la localización de los edificios LTI de la parcela. Los datos de la verificación.

**Escala:** 1/2000



GOBIERNO DE ESPAÑA  
MINISTERIO DE HACIENDA Y FUNCIÓN PÚBLICA

SECRETARÍA DE ESTADO DE HACIENDA

DIRECCIÓN GENERAL DEL CATASTRO

### CONSULTA DESCRIPTIVA Y GRÁFICA DE DATOS CATASTRALES DE BIEN INMUEBLE

Referencia catastral: 03102A027000390000DP

**DATOS DESCRIPTIVOS DEL INMUEBLE**

**Localización:**  
Polígono 27 Parcela 39  
SOCARRA, PEGO [ALICANTE]

**Clase:** RÚSTICO  
**Uso principal:** Agrario  
**Superficie construida:**  
**Año construcción:**

**Cultivo**

Subparcela	Cultivo/aprovechamiento	Intensidad Productiva	Superficie m <sup>2</sup>
0	NR.Agrios regadío	01	495

**PARCELA**

**Superficie gráfica:** 495 m<sup>2</sup>  
**Participación del inmueble:** 100,00 %  
**Tipo:**



752.000 Coordenadas UTM. Mapa SRTM30. Este documento de datos contiene datos con la localización de los edificios LTI de la parcela. Los datos de la verificación.

**Escala:** 1/2000



GOBIERNO DE ESPAÑA  
MINISTERIO DE HACIENDA Y FUNCIÓN PÚBLICA

SECRETARÍA DE ESTADO DE HACIENDA

DIRECCIÓN GENERAL DEL CATASTRO

### CONSULTA DESCRIPTIVA Y GRÁFICA DE DATOS CATASTRALES DE BIEN INMUEBLE

Referencia catastral: 03102A02700038000DQ

**DATOS DESCRIPTIVOS DEL INMUEBLE**

**Localización:**  
Polígono 27 Parcela 38  
SOCARRA. PEGO [ALICANTE]

**Clase:** RÚSTICO  
**Uso principal:** Agrario  
**Superficie construida:**  
**Año construcción:**

**Cultivo**

Subparcela	Cultivo/aprovechamiento	Intensidad Productiva	Superficie m²
0	CR Labor o labradío regadío	00	436

**PARCELA**

**Superficie gráfica:** 436 m2  
**Participación del inmueble:** 100,00 %  
**Tipo:**



Este documento electrónico contiene datos con los que se garantiza la exactitud de la información catastral. El documento electrónico contiene datos con los que se garantiza la exactitud de la información catastral. El documento electrónico contiene datos con los que se garantiza la exactitud de la información catastral.

732 000 Coordenadas UTM. NAD 30 ETRS89. Este documento electrónico contiene datos con los que se garantiza la exactitud de la información catastral.

**Escala:** 1/2000



GOBIERNO DE ESPAÑA  
MINISTERIO DE HACIENDA Y FUNCIÓN PÚBLICA

SECRETARÍA DE ESTADO DE HACIENDA

DIRECCIÓN GENERAL DEL CATASTRO

### CONSULTA DESCRIPTIVA Y GRÁFICA DE DATOS CATASTRALES DE BIEN INMUEBLE

Referencia catastral: 03102A02700037000DG

**DATOS DESCRIPTIVOS DEL INMUEBLE**

**Localización:**  
Polígono 27 Parcela 37  
SOCARRA. PEGO [ALICANTE]

**Clase:** RÚSTICO  
**Uso principal:** Agrario  
**Superficie construida:**  
**Año construcción:**

**Cultivo**

Subparcela	Cultivo/aprovechamiento	Intensidad Productiva	Superficie m²
0	NR Agros regadío	01	360

**PARCELA**

**Superficie gráfica:** 360 m2  
**Participación del inmueble:** 100,00 %  
**Tipo:**



Este documento electrónico contiene datos con los que se garantiza la exactitud de la información catastral. El documento electrónico contiene datos con los que se garantiza la exactitud de la información catastral. El documento electrónico contiene datos con los que se garantiza la exactitud de la información catastral.

732 000 Coordenadas UTM. NAD 30 ETRS89. Este documento electrónico contiene datos con los que se garantiza la exactitud de la información catastral.

**Escala:** 1/2000



Nº Orden 137



GOBIERNO DE ESPAÑA  
MINISTERIO DE HACIENDA Y FUNCIÓN PÚBLICA

SECRETARÍA DE ESTADO DE HACIENDA

DIRECCIÓN GENERAL DEL CATASTRO

### CONSULTA DESCRIPTIVA Y GRÁFICA DE DATOS CATASTRALES DE BIEN INMUEBLE

Referencia catastral: 03102A027000350000DB

**DATOS DESCRIPTIVOS DEL INMUEBLE**

**Localización:**  
Polígono 27 Parcela 35  
SOCARRA, PEGO [ALICANTE]

**Clase:** RÚSTICO  
**Uso principal:** Agrario  
**Superficie construida:**  
**Año construcción:**

**Cultivo**

Subparcela	Cultivo/aprovechamiento	Intensidad Productiva	Superficie m²
0	NR Agrios regadío	01	608

**PARCELA**

**Superficie gráfica:** 608 m2  
**Participación del inmueble:** 100,00 %  
**Tipo:**



Escala: 1/2000

Nº Orden 138



GOBIERNO DE ESPAÑA  
MINISTERIO DE HACIENDA Y FUNCIÓN PÚBLICA

SECRETARÍA DE ESTADO DE HACIENDA

DIRECCIÓN GENERAL DEL CATASTRO

### CONSULTA DESCRIPTIVA Y GRÁFICA DE DATOS CATASTRALES DE BIEN INMUEBLE

Referencia catastral: 03102A027000340000DA

**DATOS DESCRIPTIVOS DEL INMUEBLE**

**Localización:**  
Polígono 27 Parcela 34  
SOCARRA, PEGO [ALICANTE]

**Clase:** RÚSTICO  
**Uso principal:** Agrario  
**Superficie construida:**  
**Año construcción:**

**Cultivo**

Subparcela	Cultivo/aprovechamiento	Intensidad Productiva	Superficie m²
0	NR Agrios regadío	01	498

**PARCELA**

**Superficie gráfica:** 498 m2  
**Participación del inmueble:** 100,00 %  
**Tipo:**



Escala: 1/2000

Nº Orden 139



GOBIERNO DE ESPAÑA  
MINISTERIO DE HACIENDA Y FUNCIÓN PÚBLICA

SECRETARÍA DE ESTADO DE HACIENDA  
DIRECCIÓN GENERAL DEL CATASTRO

### CONSULTA DESCRIPTIVA Y GRÁFICA DE DATOS CATASTRALES DE BIEN INMUEBLE

Referencia catastral: 03102A027000280000DU

**DATOS DESCRIPTIVOS DEL INMUEBLE**

**Localización:**  
Polígono 27 Parcela 28  
SOCARRA, PEGO [ALICANTE]

**Clase:** RÚSTICO  
**Uso principal:** Agrario  
**Superficie construida:**  
**Año construcción:**

**Cultivo**

Subparcela	Cultivo/aprovechamiento	Intensidad Productiva	Superficie m²
0	NR Agríos regadío	01	795


**PARCELA**

**Superficie gráfica:** 795 m2  
**Participación del inmueble:** 100,00 %  
**Tipo:**



Este documento electrónico contiene enlaces con las coordenadas de los vertices UTM de la parcela y los datos de la certificación.  
Escala: 1/2000

Nº Orden 140



GOBIERNO DE ESPAÑA  
MINISTERIO DE HACIENDA Y FUNCIÓN PÚBLICA

SECRETARÍA DE ESTADO DE HACIENDA  
DIRECCIÓN GENERAL DEL CATASTRO

### CONSULTA DESCRIPTIVA Y GRÁFICA DE DATOS CATASTRALES DE BIEN INMUEBLE

Referencia catastral: 03102A027000270000DZ

**DATOS DESCRIPTIVOS DEL INMUEBLE**

**Localización:**  
Polígono 27 Parcela 27  
SOCARRA, PEGO [ALICANTE]

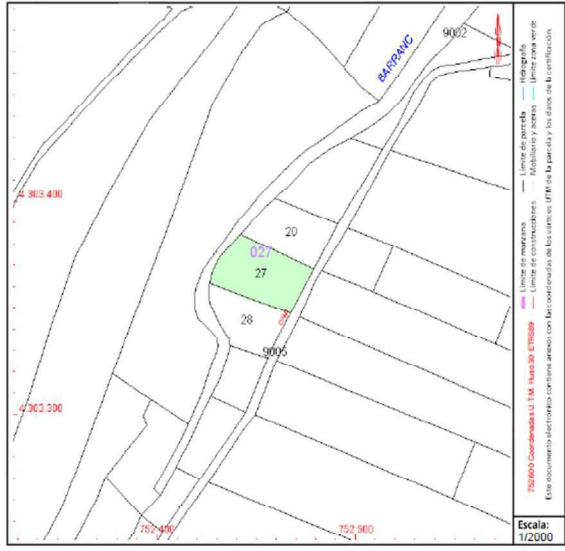
**Clase:** RÚSTICO  
**Uso principal:** Agrario  
**Superficie construida:**  
**Año construcción:**

**Cultivo**

Subparcela	Cultivo/aprovechamiento	Intensidad Productiva	Superficie m²
0	NR Agríos regadío	01	1.102

**PARCELA**

**Superficie gráfica:** 1.102 m2  
**Participación del inmueble:** 100,00 %  
**Tipo:**



Este documento electrónico contiene enlaces con las coordenadas de los vertices UTM de la parcela y los datos de la certificación.  
Escala: 1/2000



GOBIERNO DE ESPAÑA  
MINISTERIO DE HACIENDA Y FUNCIÓN PÚBLICA

SECRETARÍA DE ESTADO DE HACIENDA

DIRECCIÓN GENERAL DEL CATASTRO

## CONSULTA DESCRIPTIVA Y GRÁFICA DE DATOS CATASTRALES DE BIEN INMUEBLE

Referencia catastral: 03102A027000200000DR

**DATOS DESCRIPTIVOS DEL INMUEBLE**

**Localización:**  
Polígono 27 Parcela 20  
SOCARRA, PEGO [ALICANTE]

**Clase:** RÚSTICO  
**Uso principal:** Agrario  
**Superficie construida:**  
**Año construcción:**

**Cultivo**

Subparcela	Cultivo/aprovechamiento	Intensidad Productiva	Superficie m <sup>2</sup>
0	NR Agrios regadío	01	863

**PARCELA**

**Superficie gráfica:** 863 m<sup>2</sup>  
**Participación del inmueble:** 100,00 %  
**Tipo:**



Escala: 1/2000



GOBIERNO DE ESPAÑA  
MINISTERIO DE HACIENDA Y FUNCIÓN PÚBLICA

SECRETARÍA DE ESTADO DE HACIENDA

DIRECCIÓN GENERAL DEL CATASTRO

## CONSULTA DESCRIPTIVA Y GRÁFICA DE DATOS CATASTRALES DE BIEN INMUEBLE

Referencia catastral: 03102A027000190000DX

**DATOS DESCRIPTIVOS DEL INMUEBLE**

**Localización:**  
Polígono 27 Parcela 19  
SOCARRA, PEGO [ALICANTE]

**Clase:** RÚSTICO  
**Uso principal:** Agrario  
**Superficie construida:**  
**Año construcción:**

**Cultivo**

Subparcela	Cultivo/aprovechamiento	Intensidad Productiva	Superficie m <sup>2</sup>
0	NR Agrios regadío	01	1.079

**PARCELA**

**Superficie gráfica:** 1.079 m<sup>2</sup>  
**Participación del inmueble:** 100,00 %  
**Tipo:**



Escala: 1/2000

Nº Orden 143



GOBIERNO DE ESPAÑA  
MINISTERIO DE HACIENDA Y FUNCIÓN PÚBLICA

SECRETARÍA DE ESTADO DE HACIENDA  
DIRECCIÓN GENERAL DEL CATASTRO

### CONSULTA DESCRIPTIVA Y GRÁFICA DE DATOS CATASTRALES DE BIEN INMUEBLE

Referencia catastral: 03102A027002060000D0

**DATOS DESCRIPTIVOS DEL INMUEBLE**

**Localización:**  
Polígono 27 Parcela 206  
BENIGANIM. PEGO (ALICANTE)

**Clase:** RÚSTICO  
**Uso principal:** Agrario  
**Superficie construida:**  
**Año construcción:**

**Cultivo**

Subparcela	Cultivo/aprovechamiento	Intensidad Productiva	Superficie m <sup>2</sup>
0	NR Agrios regadío	01	1.275

**PARCELA**

**Superficie gráfica:** 1.275 m<sup>2</sup>  
**Participación del inmueble:** 100,00 %  
**Tipo:**



Este documento electrónico contiene datos con las coordenadas de los verticales de la parcela y los datos de la cartografía.  
752.500 Coordenadas UTM. Huso 30. ETRS89  
752.500 Coordenadas UTM. Huso 30. ETRS89  
Este documento electrónico contiene datos con las coordenadas de los verticales de la parcela y los datos de la cartografía.

Escala: 1/2000

Nº Orden 144



GOBIERNO DE ESPAÑA  
MINISTERIO DE HACIENDA Y FUNCIÓN PÚBLICA

SECRETARÍA DE ESTADO DE HACIENDA  
DIRECCIÓN GENERAL DEL CATASTRO

### CONSULTA DESCRIPTIVA Y GRÁFICA DE DATOS CATASTRALES DE BIEN INMUEBLE

Referencia catastral: 03102A027002050000DM

**DATOS DESCRIPTIVOS DEL INMUEBLE**

**Localización:**  
Polígono 27 Parcela 205  
BENIGANIM. PEGO (ALICANTE)

**Clase:** RÚSTICO  
**Uso principal:** Agrario  
**Superficie construida:**  
**Año construcción:**

**Cultivo**

Subparcela	Cultivo/aprovechamiento	Intensidad Productiva	Superficie m <sup>2</sup>
0	NR Agrios regadío	01	1.011

**PARCELA**

**Superficie gráfica:** 1.011 m<sup>2</sup>  
**Participación del inmueble:** 100,00 %  
**Tipo:**



Este documento electrónico contiene datos con las coordenadas de los verticales de la parcela y los datos de la cartografía.  
752.500 Coordenadas UTM. Huso 30. ETRS89  
752.500 Coordenadas UTM. Huso 30. ETRS89  
Este documento electrónico contiene datos con las coordenadas de los verticales de la parcela y los datos de la cartografía.

Escala: 1/2000



Nº Orden 145



SECRETARÍA DE ESTADO DE HACIENDA  
DIRECCIÓN GENERAL DEL CATASTRO

### CONSULTA DESCRIPTIVA Y GRÁFICA DE DATOS CATASTRALES DE BIEN INMUEBLE

Referencia catastral: 03102A027002460000D1

---

#### DATOS DESCRIPTIVOS DEL INMUEBLE

**Localización:**  
Polígono 27 Parcela 246  
BENIGANIM, PEGO [ALICANTE]

**Clase:** RÚSTICO  
**Uso principal:** Agrario  
**Superficie construida:**  
**Año construcción:**

**Cultivo**

Subparcela	Cultivo/aprovechamiento	Intensidad Productiva	Superficie m²
0	NR Agrios regadío	01	1.777

#### PARCELA

**Superficie gráfica:** 1.777 m2  
**Participación del inmueble:** 100,00 %  
**Tipo:**



Este documento electrónico contiene datos con las coordenadas de los vértices UTM de la parcela y los datos de la certificación.  
752,900 Coordenadas UTM. Muro 30 ETRS89  
Escala: 1/2000

Nº Orden 146



SECRETARÍA DE ESTADO DE HACIENDA  
DIRECCIÓN GENERAL DEL CATASTRO

### CONSULTA DESCRIPTIVA Y GRÁFICA DE DATOS CATASTRALES DE BIEN INMUEBLE

Referencia catastral: 03102A027002040000DF

---

#### DATOS DESCRIPTIVOS DEL INMUEBLE

**Localización:**  
Polígono 27 Parcela 204  
BENIGANIM, PEGO [ALICANTE]

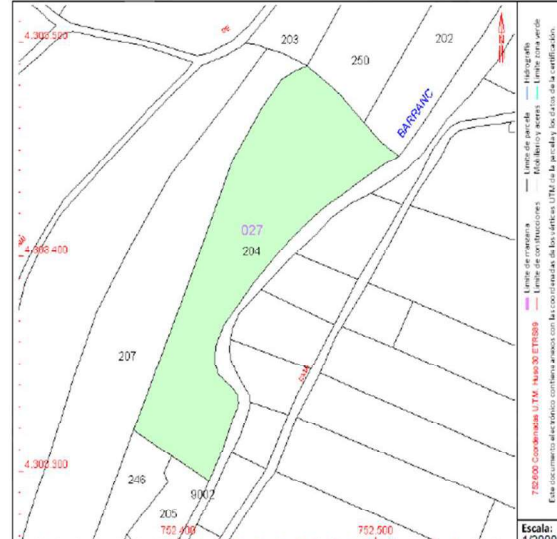
**Clase:** RÚSTICO  
**Uso principal:** Agrario  
**Superficie construida:**  
**Año construcción:**

**Cultivo**

Subparcela	Cultivo/aprovechamiento	Intensidad Productiva	Superficie m²
0	NR Agrios regadío	01	8.013


#### PARCELA

**Superficie gráfica:** 8.013 m2  
**Participación del inmueble:** 100,00 %  
**Tipo:**



Este documento electrónico contiene datos con las coordenadas de los vértices UTM de la parcela y los datos de la certificación.  
752,900 Coordenadas UTM. Muro 30 ETRS89  
Escala: 1/2000

Nº Orden    147



GOBIERNO DE ESPAÑA  
MINISTERIO DE HACIENDA Y FUNCIÓN PÚBLICA

SECRETARÍA DE ESTADO DE HACIENDA

DIRECCIÓN GENERAL DEL CATASTRO

## CONSULTA DESCRIPTIVA Y GRÁFICA DE DATOS CATASTRALES DE BIEN INMUEBLE

Referencia catastral: 03102A027000100000DP

DATOS DESCRIPTIVOS DEL INMUEBLE

PARCELA

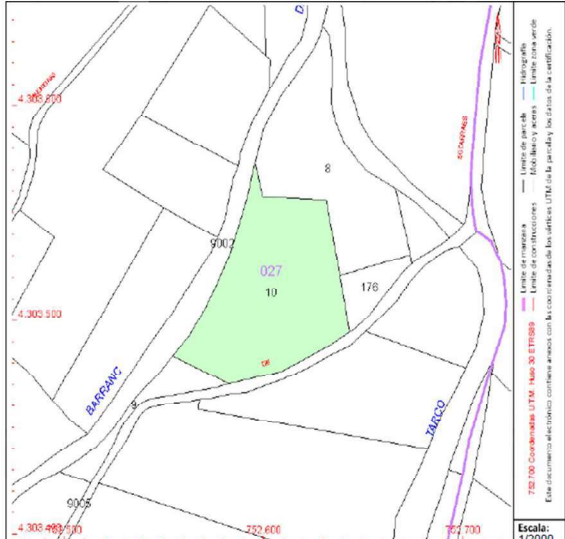
**Localización:**  
Polígono 27 Parcela 10  
SOCARRA, PEGO [ALICANTE]

**Clase:** RÚSTICO  
**Uso principal:** Agrario  
**Superficie construida:**  
**Año construcción:**

**Cultivo**

Subparcela	Cultivo/aprovechamiento	Intensidad Productiva	Superficie m <sup>2</sup>
0	NR Agrios regadio	01	5.008

**Superficie gráfica:** 5.008 m<sup>2</sup>  
**Participación del inmueble:** 100,00 %  
**Tipo:**



Escala: 1/2000

Nº Orden    148



GOBIERNO DE ESPAÑA  
MINISTERIO DE HACIENDA Y FUNCIÓN PÚBLICA

SECRETARÍA DE ESTADO DE HACIENDA

DIRECCIÓN GENERAL DEL CATASTRO

## CONSULTA DESCRIPTIVA Y GRÁFICA DE DATOS CATASTRALES DE BIEN INMUEBLE

Referencia catastral: 03102A027000090000DT

DATOS DESCRIPTIVOS DEL INMUEBLE

PARCELA

**Localización:**  
Polígono 27 Parcela 9  
SOCARRA, PEGO [ALICANTE]

**Clase:** RÚSTICO  
**Uso principal:** Agrario  
**Superficie construida:**  
**Año construcción:**


**Cultivo**

Subparcela	Cultivo/aprovechamiento	Intensidad Productiva	Superficie m <sup>2</sup>
a	NR Agrios regadio	01	189
b	I- Improductivo	00	86
c	I- Improductivo	00	411

**Superficie gráfica:** 748 m<sup>2</sup>  
**Participación del inmueble:** 100,00 %  
**Tipo:** Parcela construida sin división horizontal



Escala: 1/2000



GOBIERNO DE ESPAÑA  
MINISTERIO DE HACIENDA Y FUNCIÓN PÚBLICA

SECRETARÍA DE ESTADO DE HACIENDA  
DIRECCIÓN GENERAL DEL CATASTRO

### CONSULTA DESCRIPTIVA Y GRÁFICA DE DATOS CATASTRALES DE BIEN INMUEBLE

Referencia catastral: 03102A027001760000DO

---

**DATOS DESCRIPTIVOS DEL INMUEBLE**

**Localización:**  
Polígono 27 Parcela 176  
SOCARRA, PEGO [ALICANTE]

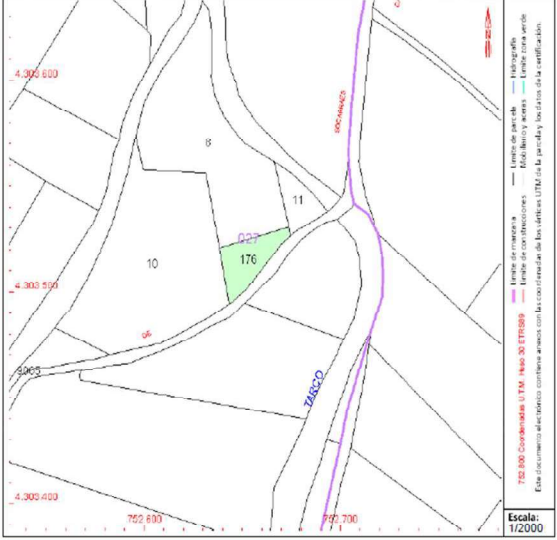
**Clase:** RÚSTICO  
**Uso principal:** Agrario  
**Superficie construida:**  
**Año construcción:**

**Cultivo**

Subparcela	Cultivo/aprovechamiento	Intensidad Productiva	Superficie m²
0	C- Labor o Labradío seco	00	586


**PARCELA**

**Superficie gráfica:** 586 m2  
**Participación del inmueble:** 100,00 %  
**Tipo:**



Este documento electrónico coincide con el contenido de los datos de la cartografía catastral en la versión 1/2000. Este documento electrónico coincide con los datos de la cartografía catastral en la versión 1/2000. Este documento electrónico coincide con los datos de la cartografía catastral en la versión 1/2000.

**Escala:** 1/2000



GOBIERNO DE ESPAÑA  
MINISTERIO DE HACIENDA Y FUNCIÓN PÚBLICA

SECRETARÍA DE ESTADO DE HACIENDA  
DIRECCIÓN GENERAL DEL CATASTRO

### CONSULTA DESCRIPTIVA Y GRÁFICA DE DATOS CATASTRALES DE BIEN INMUEBLE

Referencia catastral: 03102A027000110000DL

---

**DATOS DESCRIPTIVOS DEL INMUEBLE**

**Localización:**  
Polígono 27 Parcela 11  
SOCARRA, PEGO [ALICANTE]

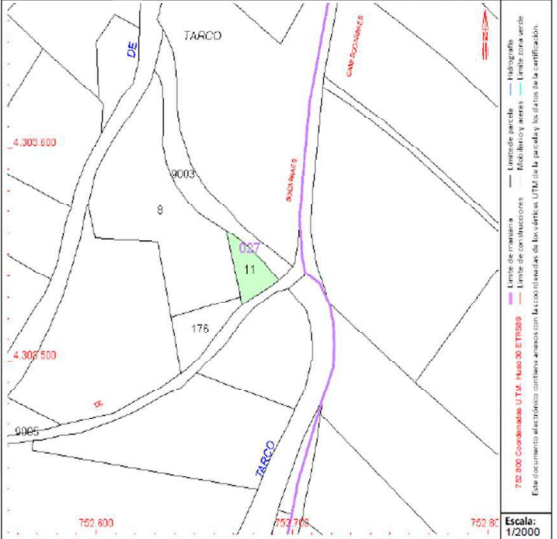
**Clase:** RÚSTICO  
**Uso principal:** Agrario  
**Superficie construida:**  
**Año construcción:**

**Cultivo**

Subparcela	Cultivo/aprovechamiento	Intensidad Productiva	Superficie m²
0	NR Agros regadío	01	412

**PARCELA**

**Superficie gráfica:** 412 m2  
**Participación del inmueble:** 100,00 %  
**Tipo:**



Este documento electrónico coincide con el contenido de los datos de la cartografía catastral en la versión 1/2000. Este documento electrónico coincide con los datos de la cartografía catastral en la versión 1/2000. Este documento electrónico coincide con los datos de la cartografía catastral en la versión 1/2000.

**Escala:** 1/2000