



GOBIERNO DE ESPAÑA
MINISTERIO DE HACIENDA Y FUNCIÓN PÚBLICA

SECRETARÍA DE ESTADO DE HACIENDA

DIRECCIÓN GENERAL DEL CATASTRO

CONSULTA DESCRIPTIVA Y GRÁFICA DE DATOS CATASTRALES DE BIEN INMUEBLE

Referencia catastral: 03102A027000080000DL

DATOS DESCRIPTIVOS DEL INMUEBLE

Localización:
Polígono 27 Parcela 8
SOGARRA, PEGO [ALICANTE]

Clase: RÚSTICO
Uso principal: Agrario
Superficie construida:
Año construcción:

Cultivo

Subparcela	Cultivo/aprovechamiento	Intensidad Productiva	Superficie m²
0	NR Agrios regadio	01	3.762

PARCELA

Superficie gráfica: 3.762 m²
Participación del inmueble: 100,00 %
Tipo:



Escala: 1/2000



GOBIERNO DE ESPAÑA
MINISTERIO DE HACIENDA Y FUNCIÓN PÚBLICA

SECRETARÍA DE ESTADO DE HACIENDA

DIRECCIÓN GENERAL DEL CATASTRO

CONSULTA DESCRIPTIVA Y GRÁFICA DE DATOS CATASTRALES DE BIEN INMUEBLE

Referencia catastral: 03102A027000060000DQ

DATOS DESCRIPTIVOS DEL INMUEBLE

Localización:
Polígono 27 Parcela 6
TARCO, PEGO [ALICANTE]

Clase: RÚSTICO
Uso principal: Agrario
Superficie construida:
Año construcción:

Cultivo

Subparcela	Cultivo/aprovechamiento	Intensidad Productiva	Superficie m²
0	NR Agrios regadio	01	7.152


PARCELA

Superficie gráfica: 7.151 m²
Participación del inmueble: 100,00 %
Tipo:



Escala: 1/2000

Nº Orden 153



GOBIERNO DE ESPAÑA
MINISTERIO DE HACIENDA Y FUNCIÓN PÚBLICA

SECRETARÍA DE ESTADO DE HACIENDA

DIRECCIÓN GENERAL DEL CATASTRO

CONSULTA DESCRIPTIVA Y GRÁFICA DE DATOS CATASTRALES DE BIEN INMUEBLE

Referencia catastral: 03102A027000050000DG

DATOS DESCRIPTIVOS DEL INMUEBLE

Localización:
Polígono 27 Parcela 5
TARCO. PEGO [ALICANTE]

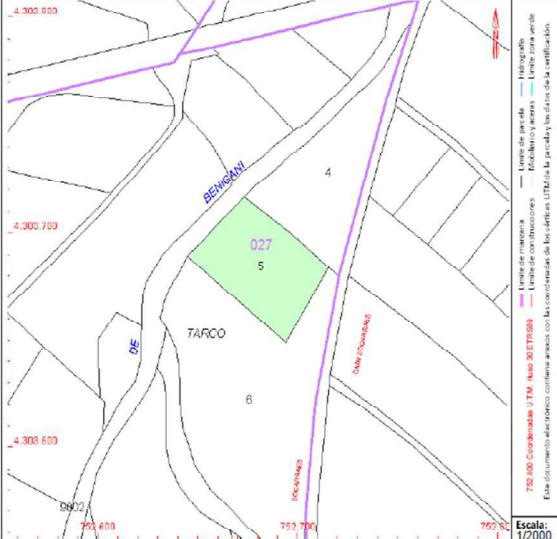
Clase: RÚSTICO
Uso principal: Agrario
Superficie construida:
Año construcción:

Cultivo

Subparcela	Cultivo/aprovechamiento	Intensidad Productiva	Superficie m²
0	NR Agrios regadío	01	2.357


PARCELA

Superficie gráfica: 2.357 m2
Participación del inmueble: 100,00 %
Tipo:



752 000 Coordenadas UTM. Nudo 30 ETR989
Este documento electrónico contiene datos con las coordenadas de los edificios, UTM de la parcela y los datos de la superficie.
Escala: 1/2000

Nº Orden 154



GOBIERNO DE ESPAÑA
MINISTERIO DE HACIENDA Y FUNCIÓN PÚBLICA

SECRETARÍA DE ESTADO DE HACIENDA

DIRECCIÓN GENERAL DEL CATASTRO

CONSULTA DESCRIPTIVA Y GRÁFICA DE DATOS CATASTRALES DE BIEN INMUEBLE

Referencia catastral: 03102A027000040000DY

DATOS DESCRIPTIVOS DEL INMUEBLE

Localización:
Polígono 27 Parcela 4
TARCO. PEGO [ALICANTE]

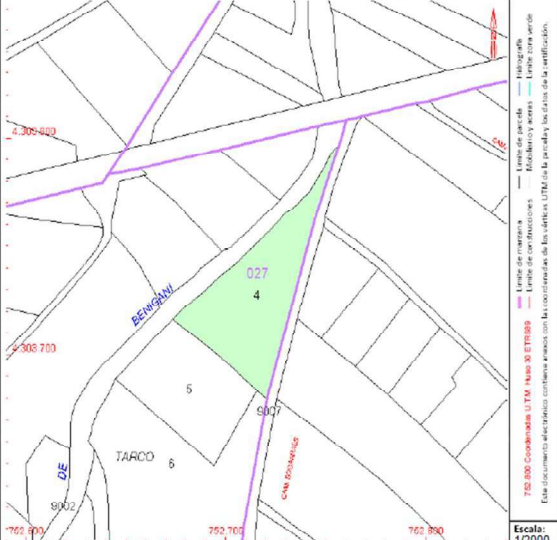
Clase: RÚSTICO
Uso principal: Agrario
Superficie construida:
Año construcción:

Cultivo


Subparcela	Cultivo/aprovechamiento	Intensidad Productiva	Superficie m²
0	NR Agrios regadío	01	2.959

PARCELA

Superficie gráfica: 2.959 m2
Participación del inmueble: 100,00 %
Tipo:



752 000 Coordenadas UTM. Nudo 30 ETR989
Este documento electrónico contiene datos con las coordenadas de los edificios, UTM de la parcela y los datos de la superficie.
Escala: 1/2000



GOBIERNO DE ESPAÑA
MINISTERIO DE HACIENDA Y FUNCIÓN PÚBLICA

SECRETARÍA DE ESTADO DE HACIENDA
DIRECCIÓN GENERAL DEL CATASTRO

CONSULTA DESCRIPTIVA Y GRÁFICA DE DATOS CATASTRALES DE BIEN INMUEBLE

Referencia catastral: 03102A027000010000DW

DATOS DESCRIPTIVOS DEL INMUEBLE

Localización:
PD BENIGANIM 3 Polígono 27 Parcela 1 000800500YJ50C - 27/1 BENIGANIM. 03780 PEGO [ALICANTE]

Clase: RÚSTICO
Uso principal: Agrario
Superficie construida: 110 m2
Año construcción: 1955

Construcción

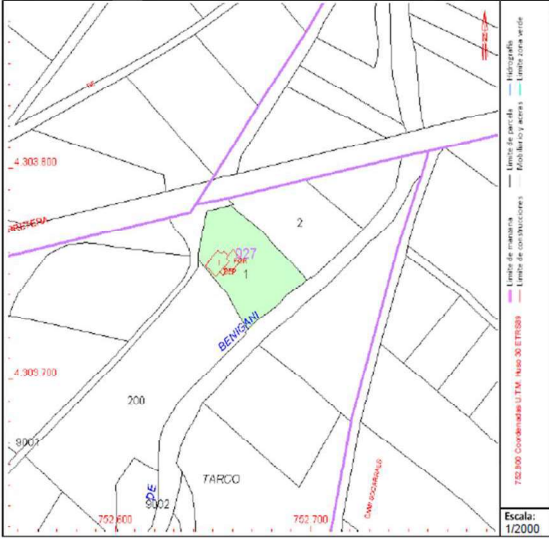
Destino	Escalera / Planta / Puerta	Superficie m²
VIVIENDA	1/00/01	81
SOPORT. 50%	1/00/01	24
AGRARIO	1/00/01	5

Cultivo

Subparcela	Cultivo/aprovechamiento	Intensidad Productiva	Superficie m²
0	C- Labor o Labradío seco	00	1.594

PARCELA

Superficie gráfica: 1.728 m2
Participación del inmueble: 100,00 %
Tipo: Parcela construida sin división horizontal



Escala: 1/2000



GOBIERNO DE ESPAÑA
MINISTERIO DE HACIENDA Y FUNCIÓN PÚBLICA

SECRETARÍA DE ESTADO DE HACIENDA
DIRECCIÓN GENERAL DEL CATASTRO

CONSULTA DESCRIPTIVA Y GRÁFICA DE DATOS CATASTRALES DE BIEN INMUEBLE

Referencia catastral: 03102A027000020000DA

DATOS DESCRIPTIVOS DEL INMUEBLE

Localización:
Polígono 27 Parcela 2 BENIGANIM. PEGO [ALICANTE]

Clase: RÚSTICO
Uso principal: Agrario
Superficie construida:
Año construcción:

Cultivo

Subparcela	Cultivo/aprovechamiento	Intensidad Productiva	Superficie m²
0	NR Agríos regadío	01	1.852

PARCELA

Superficie gráfica: 1.652 m2
Participación del inmueble: 100,00 %
Tipo:



Escala: 1/2000

Nº Orden 157



GOBIERNO DE ESPAÑA
MINISTERIO DE HACIENDA Y FUNCIÓN PÚBLICA

SECRETARÍA DE ESTADO DE HACIENDA
DIRECCIÓN GENERAL DEL CATASTRO

CONSULTA DESCRIPTIVA Y GRÁFICA DE DATOS CATASTRALES DE BIEN INMUEBLE

Referencia catastral: 03102A027000030000DB

DATOS DESCRIPTIVOS DEL INMUEBLE

Localización:
Polígono 27 Parcela 3
BENIGANIM. PEGO [ALICANTE]

Clase: RÚSTICO
Uso principal: Agrario
Superficie construida:
Año construcción:

Cultivo

Subparcela	Cultivo/aprovechamiento	Intensidad Productiva	Superficie m²
0	O- Olivos secano	00	841


PARCELA

Superficie gráfica: 841 m2
Participación del inmueble: 100,00 %
Tipo:



Escala: 1/2000

Nº Orden 158



GOBIERNO DE ESPAÑA
MINISTERIO DE HACIENDA Y FUNCIÓN PÚBLICA

SECRETARÍA DE ESTADO DE HACIENDA
DIRECCIÓN GENERAL DEL CATASTRO

CONSULTA DESCRIPTIVA Y GRÁFICA DE DATOS CATASTRALES DE BIEN INMUEBLE

Referencia catastral: 03102A022001590000DL

DATOS DESCRIPTIVOS DEL INMUEBLE

Localización:
Polígono 22 Parcela 159
ESTEPAR. 03789 PEGO [ALICANTE]

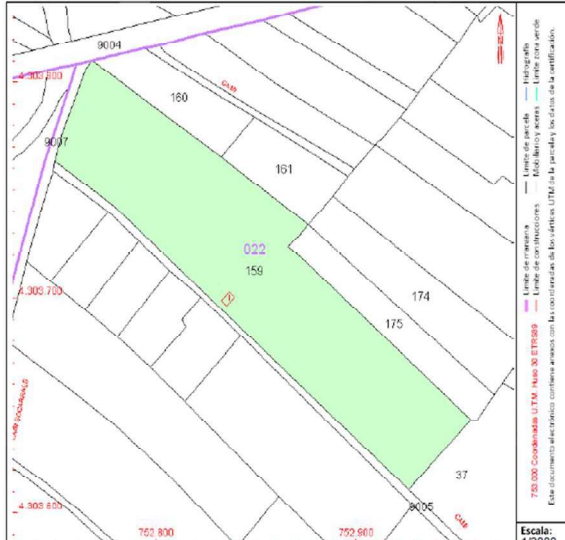
Clase: RÚSTICO
Uso principal: Agrario
Superficie construida:
Año construcción:

Cultivo

Subparcela	Cultivo/aprovechamiento	Intensidad Productiva	Superficie m²
0	NR Agros regadío	01	11.821

PARCELA

Superficie gráfica: 11.843 m2
Participación del inmueble: 100,00 %
Tipo: Parcela construida sin división horizontal



Escala: 1/2000

Nº Orden 159



GOBIERNO DE ESPAÑA
MINISTERIO DE HACIENDA Y FUNCIÓN PÚBLICA

SECRETARÍA DE ESTADO DE HACIENDA

DIRECCIÓN GENERAL DEL CATASTRO

CONSULTA DESCRIPTIVA Y GRÁFICA DE DATOS CATASTRALES DE BIEN INMUEBLE

Referencia catastral: 03102A02200158000DP

DATOS DESCRIPTIVOS DEL INMUEBLE

Localización:
Polígono 22 Parcela 158
TARCO. PEGO [ALICANTE]

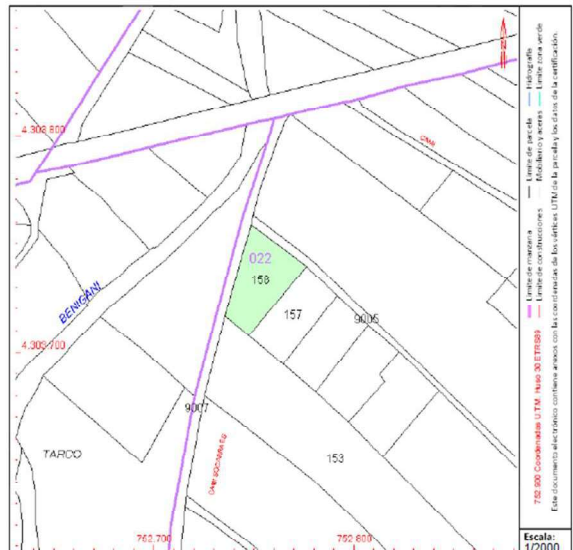
Clase: RÚSTICO
Uso principal: Agrario
Superficie construida:
Año construcción:

Cultivo

Subparcela	Cultivo/aprovechamiento	Intensidad Productiva	Superficie m²
0	NR Agrios regadío	01	1.033

PARCELA

Superficie gráfica: 1.033 m2
Participación del inmueble: 100,00 %
Tipo:



Este documento electrónico contiene datos con las coordenadas de los edificios, UTM (de la parcela y los datos de la verificación).
750.000 Coordenadas UTM. Nudo 30 ET1989.
Escala: 1/2000

Nº Orden 160



GOBIERNO DE ESPAÑA
MINISTERIO DE HACIENDA Y FUNCIÓN PÚBLICA

SECRETARÍA DE ESTADO DE HACIENDA

DIRECCIÓN GENERAL DEL CATASTRO

CONSULTA DESCRIPTIVA Y GRÁFICA DE DATOS CATASTRALES DE BIEN INMUEBLE

Referencia catastral: 03102A02200157000DQ

DATOS DESCRIPTIVOS DEL INMUEBLE

Localización:
Polígono 22 Parcela 157
TARCO. PEGO [ALICANTE]

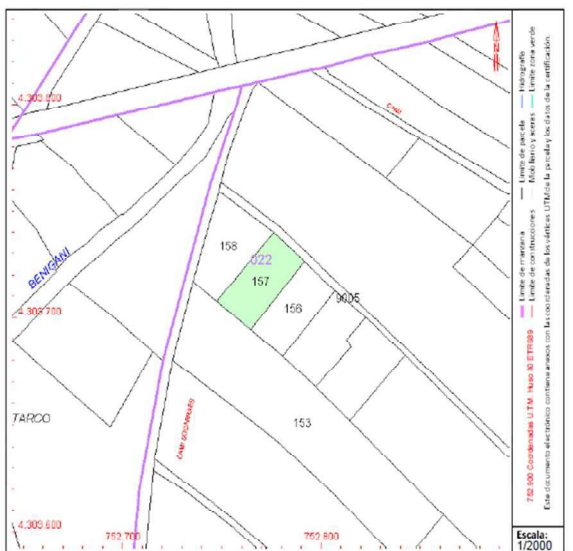
Clase: RÚSTICO
Uso principal: Agrario
Superficie construida:
Año construcción:

Cultivo

Subparcela	Cultivo/aprovechamiento	Intensidad Productiva	Superficie m²
0	NR Agrios regadío	01	896


PARCELA

Superficie gráfica: 896 m2
Participación del inmueble: 100,00 %
Tipo:



Este documento electrónico contiene datos con las coordenadas de los edificios, UTM (de la parcela y los datos de la verificación).
750.000 Coordenadas UTM. Nudo 30 ET1989.
Escala: 1/2000

Nº Orden 161



GOBIERNO DE ESPAÑA
MINISTERIO DE HACIENDA Y RINCION PUBLICA

SECRETARIA DE ESTADO DE HACIENDA
DIRECCION GENERAL DEL CATASTRO

CONSULTA DESCRIPTIVA Y GRÁFICA DE DATOS CATASTRALES DE BIEN INMUEBLE

Referencia catastral: 03102A022001560000DG

DATOS DESCRIPTIVOS DEL INMUEBLE

Localización:
Polígono 22 Parcela 156
TARCO. PEGO [ALICANTE]

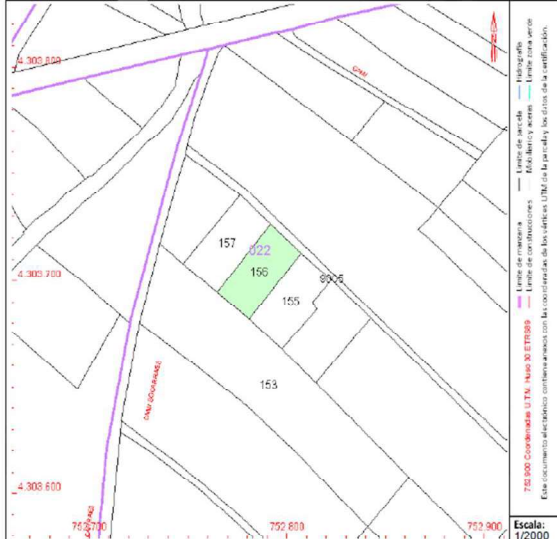
Clase: RÚSTICO
Uso principal: Agrario
Superficie construida:
Año construcción:

Cultivo

Subparcela	Cultivo/aprovechamiento	Intensidad Productiva	Superficie m²
0	NR Agrios regadio	01	843

PARCELA


Superficie gráfica: 843 m2
Participación del inmueble: 100,00 %
Tipo:



Este documento electrónico contiene datos con las coordenadas de los edificios (DNE) de la parcela y los datos de la certificación.

Escala: 1/2000

Nº Orden 162



GOBIERNO DE ESPAÑA
MINISTERIO DE HACIENDA Y RINCION PUBLICA

SECRETARIA DE ESTADO DE HACIENDA
DIRECCION GENERAL DEL CATASTRO

CONSULTA DESCRIPTIVA Y GRÁFICA DE DATOS CATASTRALES DE BIEN INMUEBLE

Referencia catastral: 03102A022001530000DA

DATOS DESCRIPTIVOS DEL INMUEBLE

Localización:
Polígono 22 Parcela 153
TARCO. PEGO [ALICANTE]

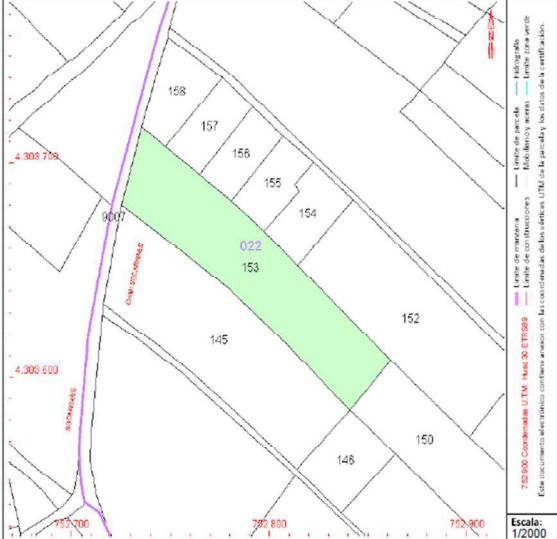
Clase: RÚSTICO
Uso principal: Agrario
Superficie construida:
Año construcción:

Cultivo

Subparcela	Cultivo/aprovechamiento	Intensidad Productiva	Superficie m²
0	NR Agrios regadio	01	5.131


PARCELA

Superficie gráfica: 5.131 m2
Participación del inmueble: 100,00 %
Tipo:



Este documento electrónico contiene datos con las coordenadas de los edificios (DNE) de la parcela y los datos de la certificación.

Escala: 1/2000



GOBIERNO DE ESPAÑA
MINISTERIO DE HACIENDA Y FUNCIÓN PÚBLICA

SECRETARÍA DE ESTADO DE HACIENDA

DIRECCIÓN GENERAL DEL CATASTRO

CONSULTA DESCRIPTIVA Y GRÁFICA DE DATOS CATASTRALES DE BIEN INMUEBLE

Referencia catastral: 03102A022001450000DS

DATOS DESCRIPTIVOS DEL INMUEBLE

Localización:
Polígono 22 Parcela 145
TARCO. PEGO [ALICANTE]

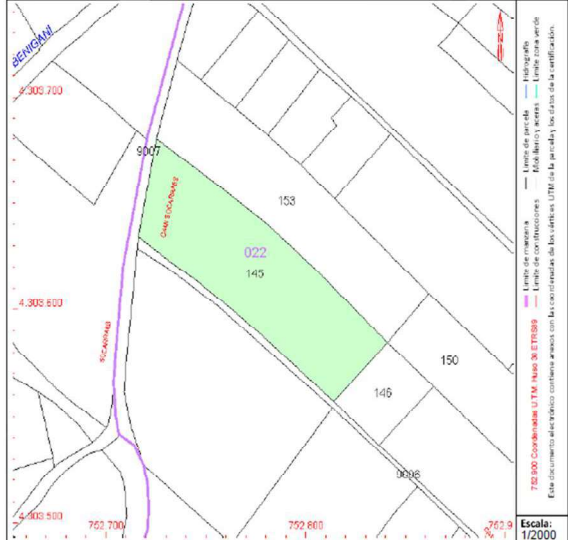
Clase: RÚSTICO
Uso principal: Agrario
Superficie construida:
Año construcción:

Cultivo


Subparcela	Cultivo/aprovechamiento	Intensidad Productiva	Superficie m²
0	NR Agrios regadio	01	5.691

PARCELA

Superficie gráfica: 5.691 m2
Participación del inmueble: 100,00 %
Tipo:



Escala: 1/2000



GOBIERNO DE ESPAÑA
MINISTERIO DE HACIENDA Y FUNCIÓN PÚBLICA

SECRETARÍA DE ESTADO DE HACIENDA

DIRECCIÓN GENERAL DEL CATASTRO

CONSULTA DESCRIPTIVA Y GRÁFICA DE DATOS CATASTRALES DE BIEN INMUEBLE

Referencia catastral: 03102A022001440000DE

DATOS DESCRIPTIVOS DEL INMUEBLE

Localización:
Polígono 22 Parcela 144
TARCO. PEGO [ALICANTE]

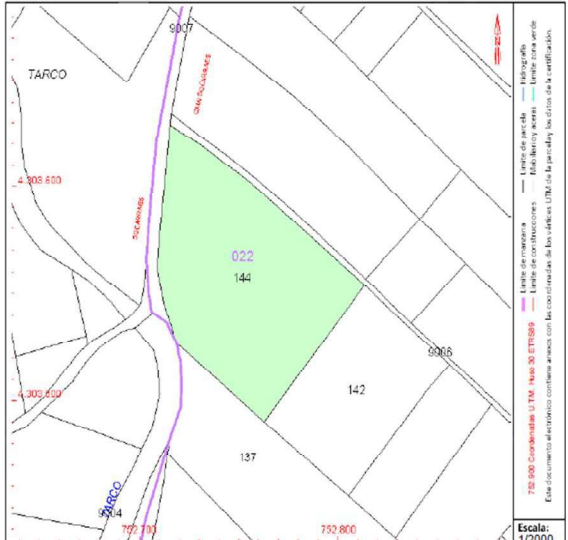
Clase: RÚSTICO
Uso principal: Agrario
Superficie construida:
Año construcción:

Cultivo

Subparcela	Cultivo/aprovechamiento	Intensidad Productiva	Superficie m²
0	NR Agrios regadio	01	7.856

PARCELA

Superficie gráfica: 7.856 m2
Participación del inmueble: 100,00 %
Tipo:



Escala: 1/2000



GOBIERNO DE ESPAÑA
MINISTERIO DE HACIENDA Y FUNCIÓN PÚBLICA

SECRETARÍA DE ESTADO DE HACIENDA

DIRECCIÓN GENERAL DEL CATASTRO

CONSULTA DESCRIPTIVA Y GRÁFICA DE DATOS CATASTRALES DE BIEN INMUEBLE

Referencia catastral: 03102A022000370000DO

DATOS DESCRIPTIVOS DEL INMUEBLE

Localización:
PD ESTEPAR 4 Polígono 22 Parcela 37 000900900YJ50C - 22/37
ESTEPAR. 03780 PEGO [ALICANTE]

Clase: RÚSTICO
Uso principal: Agrario
Superficie construida: 90 m2
Año construcción: 1969

Construcción

Destino	Escalera / Planta / Puerta	Superficie m²
ALMACEN	1/00/01	90

Cultivo


Subparcela	Cultivo/aprovechamiento	Intensidad Productiva	Superficie m²
a	NR Agrios regadío	01	11.183
b	I-Improductivo	00	131
c	NR Agrios regadío	01	4.837
d	I-Improductivo	00	286

PARCELA

Superficie gráfica: 16.526 m2
Participación del inmueble: 100,00 %
Tipo: Parcela construida sin división horizontal



Escala: 1/3000



GOBIERNO DE ESPAÑA
MINISTERIO DE HACIENDA Y FUNCIÓN PÚBLICA

SECRETARÍA DE ESTADO DE HACIENDA

DIRECCIÓN GENERAL DEL CATASTRO

CONSULTA DESCRIPTIVA Y GRÁFICA DE DATOS CATASTRALES DE BIEN INMUEBLE

Referencia catastral: 03102A022000360000DM

DATOS DESCRIPTIVOS DEL INMUEBLE

Localización:
Polígono 22 Parcela 36
ESTEPAR. PEGO [ALICANTE]

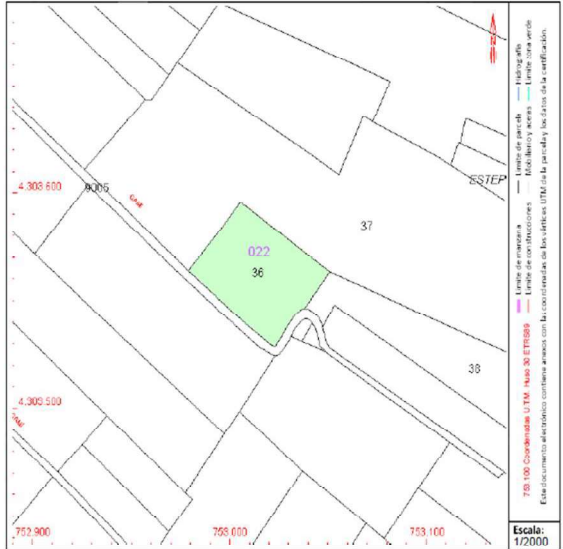
Clase: RÚSTICO
Uso principal: Agrario
Superficie construida:
Año construcción:

Cultivo

Subparcela	Cultivo/aprovechamiento	Intensidad Productiva	Superficie m²
0	NR Agrios regadío	01	2.409

PARCELA

Superficie gráfica: 2.409 m2
Participación del inmueble: 100,00 %
Tipo:



Escala: 1/2000



GOBIERNO DE ESPAÑA
MINISTERIO DE HACIENDA Y FUNCIÓN PÚBLICA

SECRETARÍA DE ESTADO DE HACIENDA

DIRECCIÓN GENERAL DEL CATASTRO

CONSULTA DESCRIPTIVA Y GRÁFICA DE DATOS CATASTRALES DE BIEN INMUEBLE

Referencia catastral: 03102A022001510000DH

DATOS DESCRIPTIVOS DEL INMUEBLE

Localización:
Polígono 22 Parcela 151
TARCO, PEGO [ALICANTE]

Clase: RÚSTICO
Uso principal: Agrario
Superficie construida:
Año construcción:

Cultivo


Subparcela	Cultivo/aprovechamiento	Intensidad Productiva	Superficie m²
a	NR Agríos regadío	01	5.177
b	I-Improductivo	00	52

PARCELA

Superficie gráfica: 5.229 m2
Participación del inmueble: 100,00 %
Tipo:



Escala: 1/2000



GOBIERNO DE ESPAÑA
MINISTERIO DE HACIENDA Y FUNCIÓN PÚBLICA

SECRETARÍA DE ESTADO DE HACIENDA

DIRECCIÓN GENERAL DEL CATASTRO

CONSULTA DESCRIPTIVA Y GRÁFICA DE DATOS CATASTRALES DE BIEN INMUEBLE

Referencia catastral: 03102A022001500000DU

DATOS DESCRIPTIVOS DEL INMUEBLE

Localización:
Polígono 22 Parcela 150
TARCO, PEGO [ALICANTE]

Clase: RÚSTICO
Uso principal: Agrario
Superficie construida:
Año construcción:

Cultivo

Subparcela	Cultivo/aprovechamiento	Intensidad Productiva	Superficie m²
a	NR Agríos regadío	01	5.762
b	I-Improductivo	00	74

PARCELA

Superficie gráfica: 5.835 m2
Participación del inmueble: 100,00 %
Tipo:



Escala: 1/2000

Nº Orden 171



GOBIERNO DE ESPAÑA
MINISTERIO DE HACIENDA Y FUNCIÓN PÚBLICA

SECRETARÍA DE ESTADO DE HACIENDA
DIRECCIÓN GENERAL DEL CATASTRO

CONSULTA DESCRIPTIVA Y GRÁFICA DE DATOS CATASTRALES DE BIEN INMUEBLE

Referencia catastral: 03102A022001420000DI

DATOS DESCRIPTIVOS DEL INMUEBLE

Localización:
Polígono 22 Parcela 142
TARCO, PEGO [ALICANTE]

Clase: RÚSTICO
Uso principal: Agrario
Superficie construida:
Año construcción:

Cultivo

Subparcela	Cultivo/aprovechamiento	Intensidad Productiva	Superficie m²
0	NR Agrios regadío	01	4.420


PARCELA

Superficie gráfica: 4.420 m2
Participación del inmueble: 100.00 %
Tipo:



Escala: 1/2000

Nº Orden 172



GOBIERNO DE ESPAÑA
MINISTERIO DE HACIENDA Y FUNCIÓN PÚBLICA

SECRETARÍA DE ESTADO DE HACIENDA
DIRECCIÓN GENERAL DEL CATASTRO

CONSULTA DESCRIPTIVA Y GRÁFICA DE DATOS CATASTRALES DE BIEN INMUEBLE

Referencia catastral: 03102A022001410000DX

DATOS DESCRIPTIVOS DEL INMUEBLE

Localización:
Polígono 22 Parcela 141
TARCO, PEGO [ALICANTE]

Clase: RÚSTICO
Uso principal: Agrario
Superficie construida:
Año construcción:

Cultivo

Subparcela	Cultivo/aprovechamiento	Intensidad Productiva	Superficie m²
0	NR Agrios regadío	01	2.362

PARCELA

Superficie gráfica: 2.362 m2
Participación del inmueble: 100.00 %
Tipo:



Escala: 1/2000

Nº Orden 173



GOBIERNO DE ESPAÑA
MINISTERIO DE HACIENDA Y FUNCIÓN PÚBLICA

SECRETARÍA DE ESTADO DE HACIENDA
DIRECCIÓN GENERAL DEL CATASTRO

CONSULTA DESCRIPTIVA Y GRÁFICA DE DATOS CATASTRALES DE BIEN INMUEBLE

Referencia catastral: 03102A02200140000DD

DATOS DESCRIPTIVOS DEL INMUEBLE

Localización:
Polígono 22 Parcela 140
TARCO. PEGO [ALICANTE]

Clase: RÚSTICO
Uso principal: Agrario
Superficie construida:
Año construcción:

Cultivo

Subparcela	Cultivo/aprovechamiento	Intensidad Productiva	Superficie m²
0	NR Agrios regadío	01	3.296

PARCELA

Superficie gráfica: 3.296 m2
Participación del inmueble: 100,00 %
Tipo:



Escala: 1/2000

Nº Orden 174



GOBIERNO DE ESPAÑA
MINISTERIO DE HACIENDA Y FUNCIÓN PÚBLICA

SECRETARÍA DE ESTADO DE HACIENDA
DIRECCIÓN GENERAL DEL CATASTRO

CONSULTA DESCRIPTIVA Y GRÁFICA DE DATOS CATASTRALES DE BIEN INMUEBLE

Referencia catastral: 03102A02200138000DX

DATOS DESCRIPTIVOS DEL INMUEBLE

Localización:
Polígono 22 Parcela 138
TARCO. PEGO [ALICANTE]

Clase: RÚSTICO
Uso principal: Agrario
Superficie construida:
Año construcción:

Cultivo

Subparcela	Cultivo/aprovechamiento	Intensidad Productiva	Superficie m²
0	NR Agrios regadío	01	1.812

PARCELA

Superficie gráfica: 1.812 m2
Participación del inmueble: 100,00 %
Tipo:



Escala: 1/2000



GOBIERNO DE ESPAÑA
MINISTERIO DE HACIENDA Y FUNCIÓN PÚBLICA

SECRETARÍA DE ESTADO DE HACIENDA

DIRECCIÓN GENERAL DEL CATASTRO

CONSULTA DESCRIPTIVA Y GRÁFICA DE DATOS CATASTRALES DE BIEN INMUEBLE

Referencia catastral: 03102A022001390000DI

DATOS DESCRIPTIVOS DEL INMUEBLE

Localización:
Polígono 22 Parcela 139
TARCO. PEGO [ALICANTE]

Clase: RÚSTICO
Uso principal: Agrario
Superficie construida:
Año construcción:

Cultivo

Subparcela	Cultivo/aprovechamiento	Intensidad Productiva	Superficie m²
a	NR Agros regadío	01	2.349
b	I-Improductivo	00	61

PARCELA

Superficie gráfica: 2.410 m2
Participación del inmueble: 100,00 %
Tipo:





GOBIERNO DE ESPAÑA
MINISTERIO DE HACIENDA Y FUNCIÓN PÚBLICA

SECRETARÍA DE ESTADO DE HACIENDA

DIRECCIÓN GENERAL DEL CATASTRO

CONSULTA DESCRIPTIVA Y GRÁFICA DE DATOS CATASTRALES DE BIEN INMUEBLE

Referencia catastral: 03102A022001480000DH

DATOS DESCRIPTIVOS DEL INMUEBLE

Localización:
Polígono 22 Parcela 148
TARCO. PEGO [ALICANTE]

Clase: RÚSTICO
Uso principal: Agrario
Superficie construida:
Año construcción:

Cultivo

Subparcela	Cultivo/aprovechamiento	Intensidad Productiva	Superficie m²
0	NR Agros regadío	01	1.103

PARCELA

Superficie gráfica: 1.103 m2
Participación del inmueble: 100,00 %
Tipo:



Nº Orden 178 Bis



GOBIERNO DE ESPAÑA
MINISTERIO DE HACIENDA Y FUNCIÓN PÚBLICA

SECRETARÍA DE ESTADO DE HACIENDA
DIRECCIÓN GENERAL DEL CATASTRO

CONSULTA DESCRIPTIVA Y GRÁFICA DE DATOS CATASTRALES DE BIEN INMUEBLE

Referencia catastral: 03102A022001370001FF

DATOS DESCRIPTIVOS DEL INMUEBLE

Localización:
PD ESTEPAR 16 Polígono 22 Parcela 137 001400100YJ50C - 22/137 TARCO. 03789 PEGO [ALICANTE]

Clase: RÚSTICO
Uso principal: Agrario
Superficie construida: 29 m²
Año construcción: 1978

Construcción

Destino	Escala / Planta / Puerta	Superficie m ²
VIVIENDA	1/00/01	29

PARCELA

Superficie gráfica: 22.703 m²
Participación del inmueble: 100,00 %
Tipo: Parcela construida sin división horizontal



Nº Orden 179



GOBIERNO DE ESPAÑA
MINISTERIO DE HACIENDA Y FUNCIÓN PÚBLICA

SECRETARÍA DE ESTADO DE HACIENDA
DIRECCIÓN GENERAL DEL CATASTRO

CONSULTA DESCRIPTIVA Y GRÁFICA DE DATOS CATASTRALES DE BIEN INMUEBLE

Referencia catastral: 03102A022001360000DR

DATOS DESCRIPTIVOS DEL INMUEBLE

Localización:
Polígono 22 Parcela 136 TARCO. PEGO [ALICANTE]

Clase: RÚSTICO
Uso principal: Agrario
Superficie construida:
Año construcción:

Cultivo

Subparcela	Cultivo/aprovechamiento	Intensidad Productiva	Superficie m ²
0	NR Agrios regadio	01	3.197

PARCELA

Superficie gráfica: 3.197 m²
Participación del inmueble: 100,00 %
Tipo:



Nº Orden 180



GOBIERNO DE ESPAÑA
MINISTERIO DE HACIENDA Y FUNCIÓN PÚBLICA

SECRETARÍA DE ESTADO DE HACIENDA
DIRECCIÓN GENERAL DEL CATASTRO

CONSULTA DESCRIPTIVA Y GRÁFICA DE DATOS CATASTRALES DE BIEN INMUEBLE

Referencia catastral: 03102A02200135000DK

DATOS DESCRIPTIVOS DEL INMUEBLE

Localización:
Polígono 22 Parcela 135
TARCO, PEGO [ALICANTE]

Clase: RÚSTICO
Uso principal: Agrario
Superficie construida:
Año construcción:

Cultivo

Subparcela	Cultivo/aprovechamiento	Intensidad Productiva	Superficie m ²
0	NR Agros regadío	01	4.464


PARCELA

Superficie gráfica: 4.463 m²
Participación del inmueble: 100,00 %
Tipo:



Escala: 1/2000

Nº Orden 181



GOBIERNO DE ESPAÑA
MINISTERIO DE HACIENDA Y FUNCIÓN PÚBLICA

SECRETARÍA DE ESTADO DE HACIENDA
DIRECCIÓN GENERAL DEL CATASTRO

CONSULTA DESCRIPTIVA Y GRÁFICA DE DATOS CATASTRALES DE BIEN INMUEBLE

Referencia catastral: 03102A02200133000DM

DATOS DESCRIPTIVOS DEL INMUEBLE

Localización:
Polígono 22 Parcela 133
TARCO, PEGO [ALICANTE]

Clase: RÚSTICO
Uso principal: Agrario
Superficie construida:
Año construcción:

Cultivo

Subparcela	Cultivo/aprovechamiento	Intensidad Productiva	Superficie m ²
0	NR Agros regadío	01	1.705


PARCELA

Superficie gráfica: 1.704 m²
Participación del inmueble: 100,00 %
Tipo:



Escala: 1/2000

Nº Orden 182



GOBIERNO DE ESPAÑA
MINISTERIO DE HACIENDA Y FUNCIÓN PÚBLICA

SECRETARÍA DE ESTADO DE HACIENDA
DIRECCIÓN GENERAL DEL CATASTRO

CONSULTA DESCRIPTIVA Y GRÁFICA DE DATOS CATASTRALES DE BIEN INMUEBLE

Referencia catastral: 03102A022001340000DO

DATOS DESCRIPTIVOS DEL INMUEBLE

Localización:
Polígono 22 Parcela 134
TARCO, PEGO [ALICANTE]

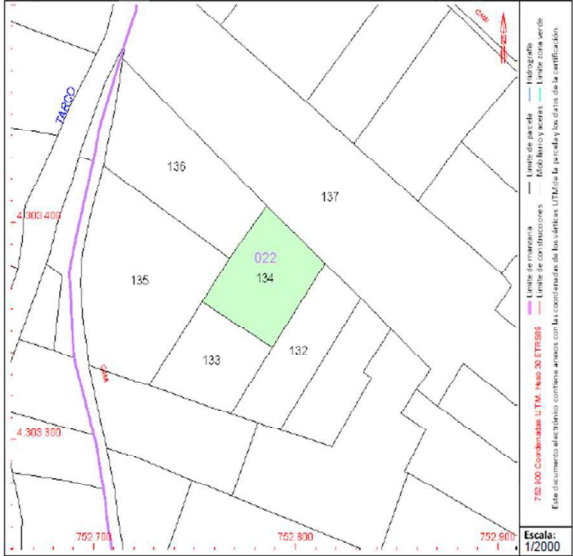
Clase: RÚSTICO
Uso principal: Agrario
Superficie construida:
Año construcción:

Cultivo


Subparcela	Cultivo/aprovechamiento	Intensidad Productiva	Superficie m²
0	NR Agrios regadío	01	2.025

PARCELA

Superficie gráfica: 2.025 m2
Participación del inmueble: 100,00 %
Tipo:



Nº Orden 183



GOBIERNO DE ESPAÑA
MINISTERIO DE HACIENDA Y FUNCIÓN PÚBLICA

SECRETARÍA DE ESTADO DE HACIENDA
DIRECCIÓN GENERAL DEL CATASTRO

CONSULTA DESCRIPTIVA Y GRÁFICA DE DATOS CATASTRALES DE BIEN INMUEBLE

Referencia catastral: 03102A022001320000DF

DATOS DESCRIPTIVOS DEL INMUEBLE

Localización:
Polígono 22 Parcela 132
TARCO, PEGO [ALICANTE]

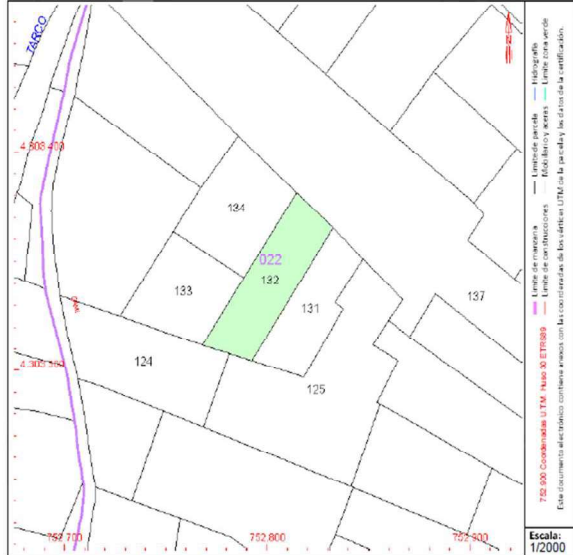
Clase: RÚSTICO
Uso principal: Agrario
Superficie construida:
Año construcción:

Cultivo

Subparcela	Cultivo/aprovechamiento	Intensidad Productiva	Superficie m²
0	NR Agrios regadío	01	1.877

PARCELA

Superficie gráfica: 1.876 m2
Participación del inmueble: 100,00 %
Tipo:



Nº Orden 184

GOBIERNO DE ESPAÑA

MINISTERIO DE HACIENDA Y FUNCIÓN PÚBLICA

SECRETARÍA DE ESTADO DE HACIENDA

DIRECCIÓN GENERAL DEL CATASTRO

CONSULTA DESCRIPTIVA Y GRÁFICA DE DATOS CATASTRALES DE BIEN INMUEBLE

Referencia catastral: 03102A022001310000DT

DATOS DESCRIPTIVOS DEL INMUEBLE

Localización:
Polígono 22 Parcela 131
TARCO, PEGO [ALICANTE]

Clase: RÚSTICO
Uso principal: Agrario
Superficie construida:
Año construcción:

Cultivo

Subparcela	Cultivo/aprovechamiento	Intensidad Productiva	Superficie m²
0	NR Agrios regadío	01	1.541

PARCELA

Superficie gráfica: 1.540 m2
Participación del inmueble: 100,00 %
Tipo:

Escala: 1/2000

Nº Orden 185

GOBIERNO DE ESPAÑA

MINISTERIO DE HACIENDA Y FUNCIÓN PÚBLICA

SECRETARÍA DE ESTADO DE HACIENDA

DIRECCIÓN GENERAL DEL CATASTRO

CONSULTA DESCRIPTIVA Y GRÁFICA DE DATOS CATASTRALES DE BIEN INMUEBLE

Referencia catastral: 03102A022001240000DG

DATOS DESCRIPTIVOS DEL INMUEBLE

Localización:
Polígono 22 Parcela 124
TARCO, PEGO [ALICANTE]

Clase: RÚSTICO
Uso principal: Agrario
Superficie construida:
Año construcción:

Cultivo


Subparcela	Cultivo/aprovechamiento	Intensidad Productiva	Superficie m²
0	NR Agrios regadío	01	2.631

PARCELA

Superficie gráfica: 2.631 m2
Participación del inmueble: 100,00 %
Tipo:

Escala: 1/2000

Nº Orden 186



GOBIERNO DE ESPAÑA
MINISTERIO DE HACIENDA Y FUNCIÓN PÚBLICA

SECRETARÍA DE ESTADO DE HACIENDA
DIRECCIÓN GENERAL DEL CATASTRO

CONSULTA DESCRIPTIVA Y GRÁFICA DE DATOS CATASTRALES DE BIEN INMUEBLE

Referencia catastral: 03102A02200125000DQ

DATOS DESCRIPTIVOS DEL INMUEBLE

Localización:
Polígono 22 Parcela 125
TARCO, PEGO [ALICANTE]

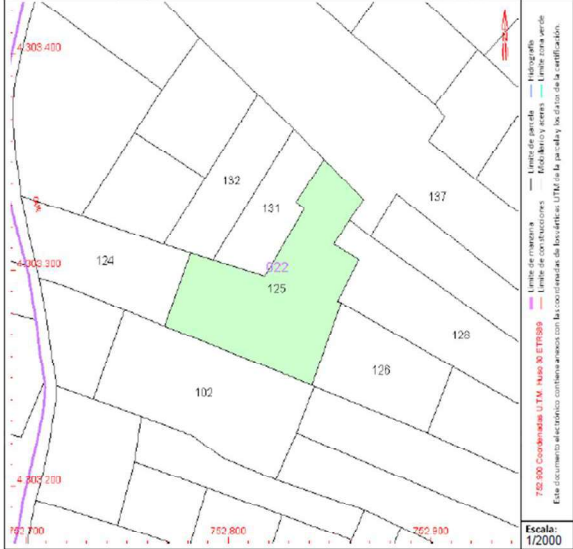
Clase: RÚSTICO
Uso principal: Agrario
Superficie construida:
Año construcción:

Cultivo

Subparcela	Cultivo/aprovechamiento	Intensidad Productiva	Superficie m ²
0	C- Labor o Labradío secoano	00	4.655

PARCELA

Superficie gráfica: 4.655 m²
Participación del inmueble: 100,00 %
Tipo:



Este documento electrónico coincide con el contenido de los datos de la cartografía catastral.
752 000 Coordenada UTM. NAD 80. ETRS89.
Este documento electrónico coincide con el contenido de los datos de la cartografía catastral.
Escala: 1:2000

Nº Orden 187



GOBIERNO DE ESPAÑA
MINISTERIO DE HACIENDA Y FUNCIÓN PÚBLICA

SECRETARÍA DE ESTADO DE HACIENDA
DIRECCIÓN GENERAL DEL CATASTRO

CONSULTA DESCRIPTIVA Y GRÁFICA DE DATOS CATASTRALES DE BIEN INMUEBLE

Referencia catastral: 03102A022001230000DY

DATOS DESCRIPTIVOS DEL INMUEBLE

Localización:
Polígono 22 Parcela 123
TARCO, PEGO [ALICANTE]

Clase: RÚSTICO
Uso principal: Agrario
Superficie construida:
Año construcción:

Cultivo

Subparcela	Cultivo/aprovechamiento	Intensidad Productiva	Superficie m ²
0	NR Agrios regaloio	01	1.411

PARCELA

Superficie gráfica: 1.411 m²
Participación del inmueble: 100,00 %
Tipo:



Este documento electrónico coincide con el contenido de los datos de la cartografía catastral.
752 000 Coordenada UTM. NAD 80. ETRS89.
Este documento electrónico coincide con el contenido de los datos de la cartografía catastral.
Escala: 1:2000

Nº Orden 188



GOBIERNO DE ESPAÑA
MINISTERIO DE HACIENDA Y FUNCIÓN PÚBLICA

SECRETARÍA DE ESTADO DE HACIENDA

DIRECCIÓN GENERAL DEL CATASTRO

CONSULTA DESCRIPTIVA Y GRÁFICA DE DATOS CATASTRALES DE BIEN INMUEBLE

Referencia catastral: 03102A022001020000D0

DATOS DESCRIPTIVOS DEL INMUEBLE

Localización:
Polígono 22 Parcela 102
TARCO, PEGO [ALICANTE]

Clase: RÚSTICO
Uso principal: Agrario
Superficie construida:
Año construcción:

Cultivo

Subparcela	Cultivo/aprovechamiento	Intensidad Productiva	Superficie m²
0	NR Agrios regadío	01	4.407

PARCELA

Superficie gráfica: 4.407 m2
Participación del inmueble: 100,00 %
Tipo:



Escala: 1/2000

Nº Orden 189



GOBIERNO DE ESPAÑA
MINISTERIO DE HACIENDA Y FUNCIÓN PÚBLICA

SECRETARÍA DE ESTADO DE HACIENDA

DIRECCIÓN GENERAL DEL CATASTRO

CONSULTA DESCRIPTIVA Y GRÁFICA DE DATOS CATASTRALES DE BIEN INMUEBLE

Referencia catastral: 03102A027000150000D0

DATOS DESCRIPTIVOS DEL INMUEBLE

Localización:
Polígono 27 Parcela 15
TARCO, PEGO [ALICANTE]

Clase: RÚSTICO
Uso principal: Agrario
Superficie construida:
Año construcción:

Cultivo

Subparcela	Cultivo/aprovechamiento	Intensidad Productiva	Superficie m²
0	NR Agrios regadío	01	223

PARCELA

Superficie gráfica: 223 m2
Participación del inmueble: 100,00 %
Tipo:



Escala: 1/2000



Nº Orden 192



GOBIERNO DE ESPAÑA
MINISTERIO DE HACIENDA Y FUNCIÓN PÚBLICA

SECRETARÍA DE ESTADO DE HACIENDA

DIRECCIÓN GENERAL DEL CATASTRO

CONSULTA DESCRIPTIVA Y GRÁFICA DE DATOS CATASTRALES DE BIEN INMUEBLE

Referencia catastral: 03102A027000240000DJ

DATOS DESCRIPTIVOS DEL INMUEBLE

Localización:
Polígono 27 Parcela 24
TARCO, PEGO [ALICANTE]

Clase: RÚSTICO
Uso principal: Agrario
Superficie construida:
Año construcción:

Cultivo

Subparcela	Cultivo/aprovechamiento	Intensidad Productiva	Superficie m ²
0	NR Agrios regadío	01	1.266

PARCELA

Superficie gráfica: 1.266 m²
Participación del inmueble: 100,00 %
Tipo:



Nº Orden 193



GOBIERNO DE ESPAÑA
MINISTERIO DE HACIENDA Y FUNCIÓN PÚBLICA

SECRETARÍA DE ESTADO DE HACIENDA

DIRECCIÓN GENERAL DEL CATASTRO

CONSULTA DESCRIPTIVA Y GRÁFICA DE DATOS CATASTRALES DE BIEN INMUEBLE

Referencia catastral: 03102A027000250000DE

DATOS DESCRIPTIVOS DEL INMUEBLE

Localización:
Polígono 27 Parcela 25
TARCO, PEGO [ALICANTE]

Clase: RÚSTICO
Uso principal: Agrario
Superficie construida:
Año construcción:

Cultivo

Subparcela	Cultivo/aprovechamiento	Intensidad Productiva	Superficie m ²
0	NR Agrios regadío	01	1.161

PARCELA

Superficie gráfica: 1.161 m²
Participación del inmueble: 100,00 %
Tipo:



Nº Orden 194

 GOBIERNO DE ESPAÑA	MINISTERIO DE HACIENDA Y FUNCIÓN PÚBLICA	SECRETARÍA DE ESTADO DE HACIENDA DIRECCIÓN GENERAL DEL CATASTRO	<h3>CONSULTA DESCRIPTIVA Y GRÁFICA DE DATOS CATASTRALES DE BIEN INMUEBLE</h3> <p>Referencia catastral: 03102A027000300000DZ</p>																																												
DATOS DESCRIPTIVOS DEL INMUEBLE		PARCELA																																													
<p>Localización: Polígono 27 Parcela 30 TARCO, PEGO [ALICANTE]</p> <p>Clase: RÚSTICO Uso principal: Agrario Superficie construida: Año construcción:</p>		<p>Superficie gráfica: 2.297 m2 Participación del inmueble: 100,00 % Tipo:</p>																																													
<p>Cultivo</p> <table border="1" style="width: 100%; border-collapse: collapse;"> <thead> <tr> <th style="width: 10%;">Subparcela</th> <th style="width: 40%;">Cultivo/aprovechamiento</th> <th style="width: 15%;">Intensidad Productiva</th> <th style="width: 35%;">Superficie m²</th> </tr> </thead> <tbody> <tr> <td>0</td> <td>NR Agrios regadio</td> <td>01</td> <td>2.297</td> </tr> <tr><td> </td><td> </td><td> </td><td> </td></tr> <tr><td> </td><td> </td><td> </td><td> </td></tr> <tr><td> </td><td> </td><td> </td><td> </td></tr> <tr><td> </td><td> </td><td> </td><td> </td></tr> <tr><td> </td><td> </td><td> </td><td> </td></tr> <tr><td> </td><td> </td><td> </td><td> </td></tr> <tr><td> </td><td> </td><td> </td><td> </td></tr> <tr><td> </td><td> </td><td> </td><td> </td></tr> <tr><td> </td><td> </td><td> </td><td> </td></tr> </tbody> </table>		Subparcela	Cultivo/aprovechamiento	Intensidad Productiva	Superficie m ²	0	NR Agrios regadio	01	2.297																																					 <p style="font-size: small;">Este documento electrónico contiene datos con la procedencia de los archivos UTM de la parcelaria de datos de la verificación.</p> <p style="font-size: x-small;">752 800 752 700 752 600 4.300 300 4.300 200</p> <p style="font-size: x-small;">Escala: 1/2000</p>	
Subparcela	Cultivo/aprovechamiento	Intensidad Productiva	Superficie m ²																																												
0	NR Agrios regadio	01	2.297																																												

Nº Orden 195

 GOBIERNO DE ESPAÑA	MINISTERIO DE HACIENDA Y FUNCIÓN PÚBLICA	SECRETARÍA DE ESTADO DE HACIENDA DIRECCIÓN GENERAL DEL CATASTRO	<h3>CONSULTA DESCRIPTIVA Y GRÁFICA DE DATOS CATASTRALES DE BIEN INMUEBLE</h3> <p>Referencia catastral: 03102A027000310000DU</p>																																												
DATOS DESCRIPTIVOS DEL INMUEBLE		PARCELA																																													
<p>Localización: Polígono 27 Parcela 31 TARCO, PEGO [ALICANTE]</p> <p>Clase: RÚSTICO Uso principal: Agrario Superficie construida: Año construcción:</p>		<p>Superficie gráfica: 2.917 m2 Participación del inmueble: 100,00 % Tipo:</p>																																													
<p>Cultivo</p> <table border="1" style="width: 100%; border-collapse: collapse;"> <thead> <tr> <th style="width: 10%;">Subparcela</th> <th style="width: 40%;">Cultivo/aprovechamiento</th> <th style="width: 15%;">Intensidad Productiva</th> <th style="width: 35%;">Superficie m²</th> </tr> </thead> <tbody> <tr> <td>0</td> <td>NR Agrios regadio</td> <td>01</td> <td>2.917</td> </tr> <tr><td> </td><td> </td><td> </td><td> </td></tr> <tr><td> </td><td> </td><td> </td><td> </td></tr> <tr><td> </td><td> </td><td> </td><td> </td></tr> <tr><td> </td><td> </td><td> </td><td> </td></tr> <tr><td> </td><td> </td><td> </td><td> </td></tr> <tr><td> </td><td> </td><td> </td><td> </td></tr> <tr><td> </td><td> </td><td> </td><td> </td></tr> <tr><td> </td><td> </td><td> </td><td> </td></tr> <tr><td> </td><td> </td><td> </td><td> </td></tr> </tbody> </table>		Subparcela	Cultivo/aprovechamiento	Intensidad Productiva	Superficie m ²	0	NR Agrios regadio	01	2.917																																					 <p style="font-size: small;">Este documento electrónico contiene datos con la procedencia de los archivos UTM de la parcelaria de datos de la verificación.</p> <p style="font-size: x-small;">752 800 752 700 752 600 4.300 300 4.300 200</p> <p style="font-size: x-small;">Escala: 1/2000</p>	
Subparcela	Cultivo/aprovechamiento	Intensidad Productiva	Superficie m ²																																												
0	NR Agrios regadio	01	2.917																																												

Nº Orden 196



GOBIERNO DE ESPAÑA
MINISTERIO DE HACIENDA Y FUNCIÓN PÚBLICA

SECRETARÍA DE ESTADO DE HACIENDA

DIRECCIÓN GENERAL DEL CATASTRO

CONSULTA DESCRIPTIVA Y GRÁFICA DE DATOS CATASTRALES DE BIEN INMUEBLE

Referencia catastral: 03102A027000430000DL

DATOS DESCRIPTIVOS DEL INMUEBLE

Localización:
Polígono 27 Parcela 43
TARCO, PEGO [ALICANTE]

Clase: RÚSTICO
Uso principal: Agrario
Superficie construida:
Año construcción:

Cultivo

Subparcela	Cultivo/aprovechamiento	Intensidad Productiva	Superficie m²
0	NR Agrios regadío	01	2.732

PARCELA

Superficie gráfica: 2.732 m²
Participación del inmueble: 100,00 %
Tipo:



Este documento electrónico contiene datos con la configuración de los datos UTM de la parcela. No debe ser utilizado para fines de certificación.

Escala:
1/2000

Nº Orden 197



GOBIERNO DE ESPAÑA
MINISTERIO DE HACIENDA Y FUNCIÓN PÚBLICA

SECRETARÍA DE ESTADO DE HACIENDA

DIRECCIÓN GENERAL DEL CATASTRO

CONSULTA DESCRIPTIVA Y GRÁFICA DE DATOS CATASTRALES DE BIEN INMUEBLE

Referencia catastral: 03102A027002380000DO

DATOS DESCRIPTIVOS DEL INMUEBLE

Localización:
Polígono 27 Parcela 238
TARCO, PEGO [ALICANTE]

Clase: RÚSTICO
Uso principal: Agrario
Superficie construida:
Año construcción:

Cultivo

Subparcela	Cultivo/aprovechamiento	Intensidad Productiva	Superficie m²
0	NR Agrios regadío	01	181

PARCELA


Superficie gráfica: 181 m²
Participación del inmueble: 100,00 %
Tipo:



Este documento electrónico contiene datos con la configuración de los datos UTM de la parcela. No debe ser utilizado para fines de certificación.

Escala:
1/2000

Nº Orden 202



GOBIERNO DE ESPAÑA
MINISTERIO DE HACIENDA Y FUNCIÓN PÚBLICA

SECRETARÍA DE ESTADO DE HACIENDA
DIRECCIÓN GENERAL DEL CATASTRO

CONSULTA DESCRIPTIVA Y GRÁFICA DE DATOS CATASTRALES DE BIEN INMUEBLE

Referencia catastral: 03102A022001220000DB

DATOS DESCRIPTIVOS DEL INMUEBLE

Localización:
Polígono 22 Parcela 122
TARCO. PEGO [ALICANTE]

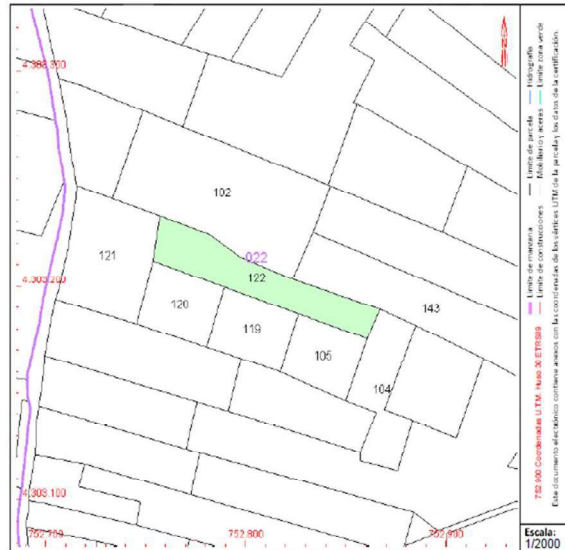
Clase: RÚSTICO
Uso principal: Agrario
Superficie construida:
Año construcción:

Cultivo

Subparcela	Cultivo/aprovechamiento	Intensidad Productiva	Superficie m²
0	NR Agrios regadío	02	1.922

PARCELA

Superficie gráfica: 1.922 m2
Participación del inmueble: 100,00 %
Tipo:



Nº Orden 203



GOBIERNO DE ESPAÑA
MINISTERIO DE HACIENDA Y FUNCIÓN PÚBLICA

SECRETARÍA DE ESTADO DE HACIENDA
DIRECCIÓN GENERAL DEL CATASTRO

CONSULTA DESCRIPTIVA Y GRÁFICA DE DATOS CATASTRALES DE BIEN INMUEBLE

Referencia catastral: 03102A022001220000DW

DATOS DESCRIPTIVOS DEL INMUEBLE

Localización:
Polígono 22 Parcela 120
TARCO. PEGO [ALICANTE]

Clase: RÚSTICO
Uso principal: Agrario
Superficie construida: 16 m2
Año construcción: 1930

Construcción

Destino	Escalera / Planta / Puerta	Superficie m²
VIVIENDA	1/00/01	16

Cultivo


Subparcela	Cultivo/aprovechamiento	Intensidad Productiva	Superficie m²
0	NR Agrios regadío	03	1.103

PARCELA

Superficie gráfica: 1.119 m2
Participación del inmueble: 100,00 %
Tipo: Parcela construida sin división horizontal



Nº Orden 204



GOBIERNO DE ESPAÑA
MINISTERIO DE HACIENDA Y FUNCIÓN PÚBLICA

SECRETARÍA DE ESTADO DE HACIENDA
DIRECCIÓN GENERAL DEL CATASTRO

CONSULTA DESCRIPTIVA Y GRÁFICA DE DATOS CATASTRALES DE BIEN INMUEBLE

Referencia catastral: 03102A022001190000DB

DATOS DESCRIPTIVOS DEL INMUEBLE

Localización:
Polígono 22 Parcela 119
TARCO. PEGO [ALICANTE]

Clase: RÚSTICO
Uso principal: Agrario
Superficie construida:
Año construcción:

Cultivo

Subparcela	Cultivo/aprovechamiento	Intensidad Productiva	Superficie m ²
0	NR: Agrios regadio	01	1.120

PARCELA

Superficie gráfica: 1.126 m²
Participación del inmueble: 100,00 %
Tipo:



Escala: 1/2000

Nº Orden 205



GOBIERNO DE ESPAÑA
MINISTERIO DE HACIENDA Y FUNCIÓN PÚBLICA

SECRETARÍA DE ESTADO DE HACIENDA
DIRECCIÓN GENERAL DEL CATASTRO

CONSULTA DESCRIPTIVA Y GRÁFICA DE DATOS CATASTRALES DE BIEN INMUEBLE

Referencia catastral: 03102A022001050000DD

DATOS DESCRIPTIVOS DEL INMUEBLE

Localización:
Polígono 22 Parcela 105
TARCO. PEGO [ALICANTE]

Clase: RÚSTICO
Uso principal: Agrario
Superficie construida:
Año construcción:

Cultivo

Subparcela	Cultivo/aprovechamiento	Intensidad Productiva	Superficie m ²
0	NR: Agrios regadio	01	1.064

PARCELA

Superficie gráfica: 1.064 m²
Participación del inmueble: 100,00 %
Tipo:



Escala: 1/2000



GOBIERNO DE ESPAÑA
MINISTERIO DE HACIENDA Y FUNCIÓN PÚBLICA

SECRETARÍA DE ESTADO DE HACIENDA

DIRECCIÓN GENERAL DEL CATASTRO

CONSULTA DESCRIPTIVA Y GRÁFICA DE DATOS CATASTRALES DE BIEN INMUEBLE

Referencia catastral: 03102A02200104000DR

DATOS DESCRIPTIVOS DEL INMUEBLE

Localización:
Polígono 22 Parcela 104
TARCO. PEGO [ALICANTE]

Clase: RÚSTICO
Uso principal: Agrario
Superficie construida:
Año construcción:

Cultivo

Subparcela	Cultivo/aprovechamiento	Intensidad Productiva	Superficie m²
0	NR Agros regadio	01	1.389

PARCELA

Superficie gráfica: 1.389 m2
Participación del inmueble: 100,00 %
Tipo:



Este documento electrónico contiene datos con las coordenadas de los datos en UTM de la parcelación y los datos de la certificación.
750.000 Coordenadas UTM. Nudo 30 ETR999
Escala: 1/2000



GOBIERNO DE ESPAÑA
MINISTERIO DE HACIENDA Y FUNCIÓN PÚBLICA

SECRETARÍA DE ESTADO DE HACIENDA

DIRECCIÓN GENERAL DEL CATASTRO

CONSULTA DESCRIPTIVA Y GRÁFICA DE DATOS CATASTRALES DE BIEN INMUEBLE

Referencia catastral: 03102A02200103000DK

DATOS DESCRIPTIVOS DEL INMUEBLE

Localización:
Polígono 22 Parcela 103
TARCO. PEGO [ALICANTE]

Clase: RÚSTICO
Uso principal: Agrario
Superficie construida:
Año construcción:

Cultivo

Subparcela	Cultivo/aprovechamiento	Intensidad Productiva	Superficie m²
0	CR Labor o labradío regadio	00	1.534

PARCELA

Superficie gráfica: 1.534 m2
Participación del inmueble: 100,00 %
Tipo:



Este documento electrónico contiene datos con las coordenadas de los datos en UTM de la parcelación y los datos de la certificación.
750.000 Coordenadas UTM. Nudo 30 ETR999
Escala: 1/2000

Nº Orden 210



GOBIERNO DE ESPAÑA
MINISTERIO DE HACIENDA Y FUNCIÓN PÚBLICA

SECRETARÍA DE ESTADO DE HACIENDA
DIRECCIÓN GENERAL DEL CATASTRO

CONSULTA DESCRIPTIVA Y GRÁFICA DE DATOS CATASTRALES DE BIEN INMUEBLE

Referencia catastral: 03102A02200106000DX

DATOS DESCRIPTIVOS DEL INMUEBLE

Localización:
Polígono 22 Parcela 106
TARCO. PEGO [ALICANTE]

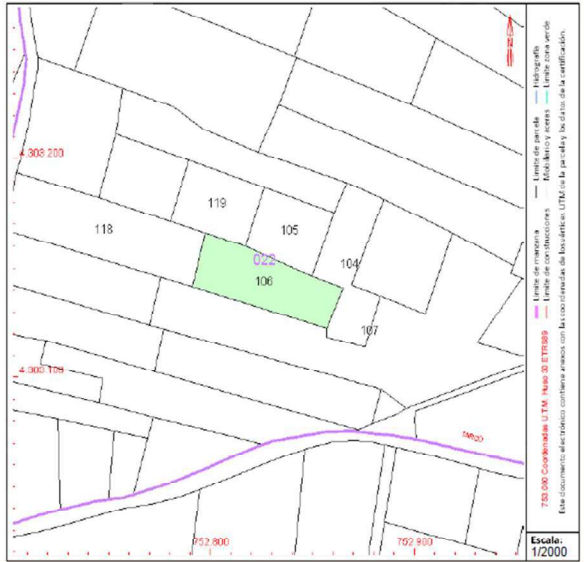
Clase: RÚSTICO
Uso principal: Agrario
Superficie construida:
Año construcción:

Cultivo

Subparcela	Cultivo/aprovechamiento	Intensidad Productiva	Superficie m ²
0	NR Agrios regadío	01	1.618


PARCELA

Superficie gráfica: 1.618 m²
Participación del inmueble: 100,00 %
Tipo:



Escala: 1/2000

Nº Orden 211



GOBIERNO DE ESPAÑA
MINISTERIO DE HACIENDA Y FUNCIÓN PÚBLICA

SECRETARÍA DE ESTADO DE HACIENDA
DIRECCIÓN GENERAL DEL CATASTRO

CONSULTA DESCRIPTIVA Y GRÁFICA DE DATOS CATASTRALES DE BIEN INMUEBLE

Referencia catastral: 03102A02200118000DA

DATOS DESCRIPTIVOS DEL INMUEBLE

Localización:
Polígono 22 Parcela 118
TARCO. PEGO [ALICANTE]

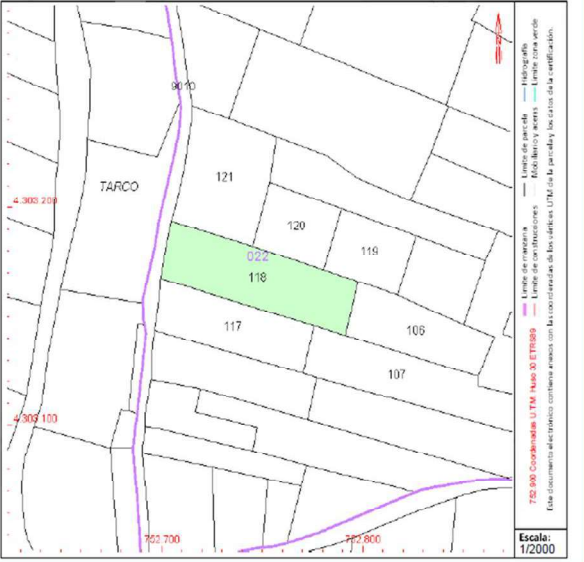
Clase: RÚSTICO
Uso principal: Agrario
Superficie construida:
Año construcción:

Cultivo

Subparcela	Cultivo/aprovechamiento	Intensidad Productiva	Superficie m ²
0	NR Agrios regadío	01	2.525

PARCELA

Superficie gráfica: 2.525 m²
Participación del inmueble: 100,00 %
Tipo:



Escala: 1/2000