

Nº Orden 272



GOBIERNO DE ESPAÑA
MINISTERIO DE HACIENDA Y FUNCIÓN PÚBLICA

SECRETARÍA DE ESTADO DE HACIENDA
DIRECCIÓN GENERAL DEL CATASTRO

CONSULTA DESCRIPTIVA Y GRÁFICA DE DATOS CATASTRALES DE BIEN INMUEBLE

Referencia catastral: 03102A022000820000DE

DATOS DESCRIPTIVOS DEL INMUEBLE

Localización:
Polígono 22 Parcela 82
TARCO. PEGO [ALICANTE]

Clase: RÚSTICO
Uso principal: Agrario
Superficie construida:
Año construcción:

Cultivo

Subparcela	Cultivo/aprovechamiento	Intensidad Productiva	Superficie m²
0	CR Labor o labradío regadio	00	794

PARCELA

Superficie gráfica: 794 m2
Participación del inmueble: 100,00 %
Tipo:



Este documento electrónico contiene avales con la conformidad de los datos LTM (a la paridad) los datos de la cartografía.

Escala: 1/2000

Nº Orden 273



GOBIERNO DE ESPAÑA
MINISTERIO DE HACIENDA Y FUNCIÓN PÚBLICA

SECRETARÍA DE ESTADO DE HACIENDA
DIRECCIÓN GENERAL DEL CATASTRO

CONSULTA DESCRIPTIVA Y GRÁFICA DE DATOS CATASTRALES DE BIEN INMUEBLE

Referencia catastral: 03102A022000810000DJ

DATOS DESCRIPTIVOS DEL INMUEBLE

Localización:
Polígono 22 Parcela 81
TARCO. PEGO [ALICANTE]

Clase: RÚSTICO
Uso principal: Agrario
Superficie construida:
Año construcción:

Cultivo

Subparcela	Cultivo/aprovechamiento	Intensidad Productiva	Superficie m²
0	NR Agrios regadio	01	448

PARCELA

Superficie gráfica: 448 m2
Participación del inmueble: 100,00 %
Tipo:



Este documento electrónico contiene avales con la conformidad de los datos LTM (a la paridad) los datos de la cartografía.

Escala: 1/2000



GOBIERNO DE ESPAÑA
MINISTERIO DE HACIENDA Y FUNCIÓN PÚBLICA

SECRETARÍA DE ESTADO DE HACIENDA

DIRECCIÓN GENERAL DEL CATASTRO

CONSULTA DESCRIPTIVA Y GRÁFICA DE DATOS CATASTRALES DE BIEN INMUEBLE

Referencia catastral: 03102A022000830000DS

DATOS DESCRIPTIVOS DEL INMUEBLE

Localización:
Polígono 22 Parcela 83
TARCO, PEGO [ALICANTE]

Clase: RÚSTICO
Uso principal: Agrario
Superficie construida:
Año construcción:

Subparcela	Cultivo/aprovechamiento	Intensidad Productiva	Superficie m²
0	NR Agríos regadio	01	485


PARCELA

Superficie gráfica: 485 m2
Participación del inmueble: 100,00 %
Tipo:



Este documento electrónico contiene datos con la configuración de los datos UTM de la parcela y los datos de la certificación.

Escala: 1/2000



GOBIERNO DE ESPAÑA
MINISTERIO DE HACIENDA Y FUNCIÓN PÚBLICA

SECRETARÍA DE ESTADO DE HACIENDA

DIRECCIÓN GENERAL DEL CATASTRO

CONSULTA DESCRIPTIVA Y GRÁFICA DE DATOS CATASTRALES DE BIEN INMUEBLE

Referencia catastral: 03102A022000870000DW

DATOS DESCRIPTIVOS DEL INMUEBLE

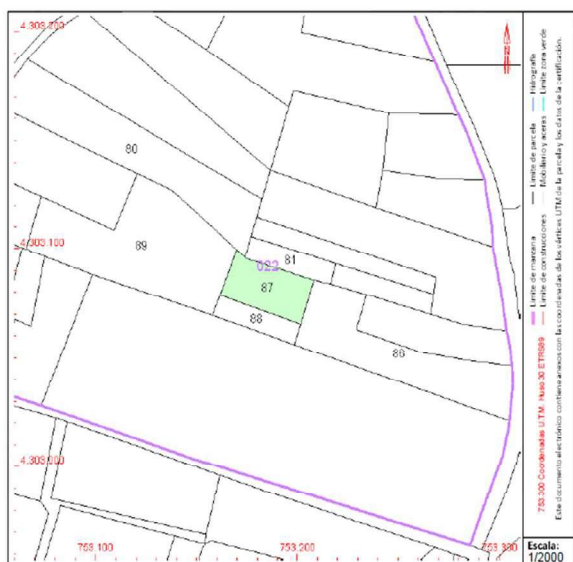
Localización:
Polígono 22 Parcela 87
TARCO, PEGO [ALICANTE]

Clase: RÚSTICO
Uso principal: Agrario
Superficie construida:
Año construcción:

Subparcela	Cultivo/aprovechamiento	Intensidad Productiva	Superficie m²
0	NR Agríos regadio	01	854

PARCELA

Superficie gráfica: 854 m2
Participación del inmueble: 100,00 %
Tipo:



Este documento electrónico contiene datos con la configuración de los datos UTM de la parcela y los datos de la certificación.

Escala: 1/2000

Nº Orden 276



GOBIERNO DE ESPAÑA
MINISTERIO DE HACIENDA Y FUNCIÓN PÚBLICA

SECRETARÍA DE ESTADO DE HACIENDA
DIRECCIÓN GENERAL DEL CATASTRO

CONSULTA DESCRIPTIVA Y GRÁFICA DE DATOS CATASTRALES DE BIEN INMUEBLE

Referencia catastral: 03102A02200090000DW

DATOS DESCRIPTIVOS DEL INMUEBLE

Localización:
Polígono 22 Parcela 90
TARCO, PEGO [ALICANTE]

Clase: RÚSTICO
Uso principal: Agrario
Superficie construida:
Año construcción:

Cultivo

Subparcela	Cultivo/aprovechamiento	Intensidad Productiva	Superficie m²
0	NR Agrios regadío	01	2.518

PARCELA

Superficie gráfica: 2.518 m2
Participación del inmueble: 100,00 %
Tipo:



Escala: 1/2000

Nº Orden 277



GOBIERNO DE ESPAÑA
MINISTERIO DE HACIENDA Y FUNCIÓN PÚBLICA

SECRETARÍA DE ESTADO DE HACIENDA
DIRECCIÓN GENERAL DEL CATASTRO

CONSULTA DESCRIPTIVA Y GRÁFICA DE DATOS CATASTRALES DE BIEN INMUEBLE

Referencia catastral: 03102A022000890000DB

DATOS DESCRIPTIVOS DEL INMUEBLE

Localización:
Polígono 22 Parcela 89
TARCO, PEGO [ALICANTE]

Clase: RÚSTICO
Uso principal: Agrario
Superficie construida:
Año construcción:

Cultivo

Subparcela	Cultivo/aprovechamiento	Intensidad Productiva	Superficie m²
0	NR Agrios regadío	01	3.496

PARCELA

Superficie gráfica: 3.496 m2
Participación del inmueble: 100,00 %
Tipo:




Escala: 1/2000

Inventario Preliminar Plantaciones y Construcciones

Página 162

Nº Orden 278



GOBIERNO DE ESPAÑA
MINISTERIO DE HACIENDA Y FUNCIÓN PÚBLICA

SECRETARÍA DE ESTADO DE HACIENDA

DIRECCIÓN GENERAL DEL CATASTRO

CONSULTA DESCRIPTIVA Y GRÁFICA DE DATOS CATASTRALES DE BIEN INMUEBLE

Referencia catastral: 03102A022000880000DA

DATOS DESCRIPTIVOS DEL INMUEBLE

Localización:
Polígono 22 Parcela 88
TARCO, PEGO [ALICANTE]

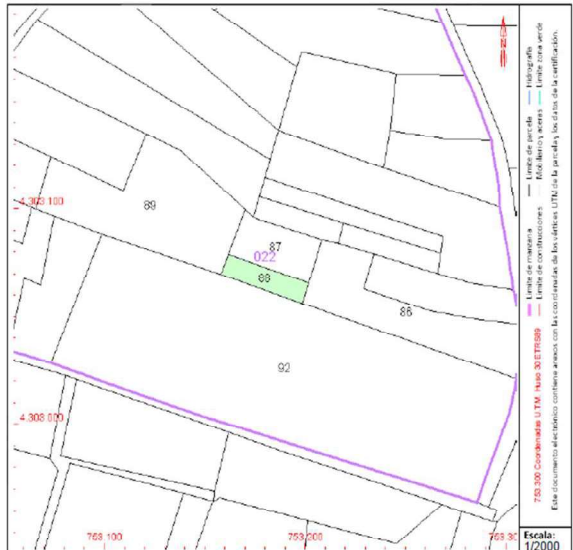
Clase: RÚSTICO
Uso principal: Agrario
Superficie construida:
Año construcción:

Cultivo

Subparcela	Cultivo/aprovechamiento	Intensidad Productiva	Superficie m²
0	NR Agrios regadio	01	419

PARCELA

Superficie gráfica: 419 m2
Participación del inmueble: 100,00 %
Tipo:



Nº Orden 279



GOBIERNO DE ESPAÑA
MINISTERIO DE HACIENDA Y FUNCIÓN PÚBLICA

SECRETARÍA DE ESTADO DE HACIENDA

DIRECCIÓN GENERAL DEL CATASTRO

CONSULTA DESCRIPTIVA Y GRÁFICA DE DATOS CATASTRALES DE BIEN INMUEBLE

Referencia catastral: 03102A022000860000DH

DATOS DESCRIPTIVOS DEL INMUEBLE

Localización:
Polígono 22 Parcela 86
TARCO, PEGO [ALICANTE]

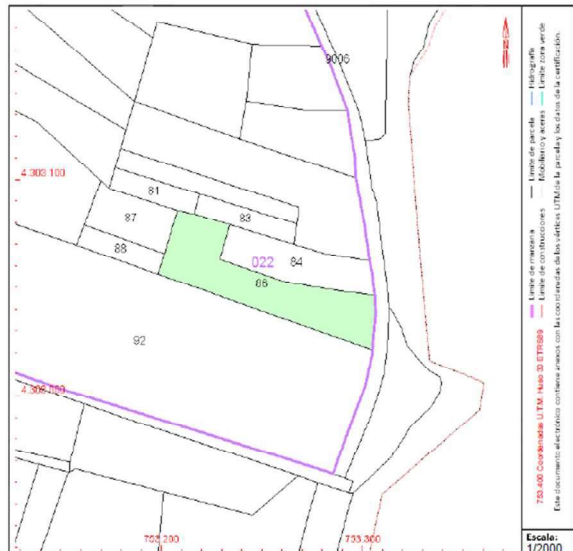
Clase: RÚSTICO
Uso principal: Agrario
Superficie construida:
Año construcción:

Cultivo

Subparcela	Cultivo/aprovechamiento	Intensidad Productiva	Superficie m²
0	NR Agrios regadio	01	2.392

PARCELA

Superficie gráfica: 2.392 m2
Participación del inmueble: 100,00 %
Tipo:



Nº Orden 280



GOBIERNO DE ESPAÑA
MINISTERIO DE HACIENDA Y FUNCIÓN PÚBLICA

SECRETARÍA DE ESTADO DE HACIENDA

DIRECCIÓN GENERAL DEL CATASTRO

CONSULTA DESCRIPTIVA Y GRÁFICA DE DATOS CATASTRALES DE BIEN INMUEBLE

Referencia catastral: 03102A022000840000DZ

DATOS DESCRIPTIVOS DEL INMUEBLE

Localización:
Polígono 22 Parcela 84
TARCO, PEGO [ALICANTE]

Clase: RÚSTICO
Uso principal: Agrario
Superficie construida:
Año construcción:

Cultivo

Subparcela	Cultivo/aprovechamiento	Intensidad Productiva	Superficie m²
0	NR Agrios regadio	01	1.262

PARCELA

Superficie gráfica: 1.262 m2
Participación del inmueble: 100,00 %
Tipo:



Nº Orden 281



GOBIERNO DE ESPAÑA
MINISTERIO DE HACIENDA Y FUNCIÓN PÚBLICA

SECRETARÍA DE ESTADO DE HACIENDA

DIRECCIÓN GENERAL DEL CATASTRO

CONSULTA DESCRIPTIVA Y GRÁFICA DE DATOS CATASTRALES DE BIEN INMUEBLE

Referencia catastral: 03102A022000910000DA

DATOS DESCRIPTIVOS DEL INMUEBLE

Localización:
Polígono 22 Parcela 91
TARCO, PEGO [ALICANTE]

Clase: RÚSTICO
Uso principal: Agrario
Superficie construida:
Año construcción:

Cultivo

Subparcela	Cultivo/aprovechamiento	Intensidad Productiva	Superficie m²
0	NR Agrios regadio	01	1.606

PARCELA

Superficie gráfica: 1.606 m2
Participación del inmueble: 100,00 %
Tipo:





GOBIERNO DE ESPAÑA
MINISTERIO DE HACIENDA Y FUNCIÓN PÚBLICA

SECRETARÍA DE ESTADO DE HACIENDA

DIRECCIÓN GENERAL DEL CATASTRO

CONSULTA DESCRIPTIVA Y GRÁFICA DE DATOS CATASTRALES DE BIEN INMUEBLE

Referencia catastral: 03102A02200096000DP

DATOS DESCRIPTIVOS DEL INMUEBLE

Localización:
Polígono 22 Parcela 96
TARCO, PEGO [ALICANTE]

Clase: RÚSTICO
Uso principal: Agrario
Superficie construida:
Año construcción:

Cultivo

Subparcela	Cultivo/aprovechamiento	Intensidad Productiva	Superficie m ²
0	NR Agrios regadío	01	1.210

PARCELA

Superficie gráfica: 1.210 m²
Participación del inmueble: 100,00 %
Tipo:



Escala: 1/2000



GOBIERNO DE ESPAÑA
MINISTERIO DE HACIENDA Y FUNCIÓN PÚBLICA

SECRETARÍA DE ESTADO DE HACIENDA

DIRECCIÓN GENERAL DEL CATASTRO

CONSULTA DESCRIPTIVA Y GRÁFICA DE DATOS CATASTRALES DE BIEN INMUEBLE

Referencia catastral: 03102A02200095000DQ

DATOS DESCRIPTIVOS DEL INMUEBLE

Localización:
Polígono 22 Parcela 95
TARCO, PEGO [ALICANTE]

Clase: RÚSTICO
Uso principal: Agrario
Superficie construida:
Año construcción:

Cultivo

Subparcela	Cultivo/aprovechamiento	Intensidad Productiva	Superficie m ²
0	NR Agrios regadío	01	2.182

PARCELA

Superficie gráfica: 2.182 m²
Participación del inmueble: 100,00 %
Tipo:



Escala: 1/2000

Nº Orden 284



GOBIERNO DE ESPAÑA
MINISTERIO DE HACIENDA Y FUNCIÓN PÚBLICA

SECRETARÍA DE ESTADO DE HACIENDA

DIRECCIÓN GENERAL DEL CATASTRO

CONSULTA DESCRIPTIVA Y GRÁFICA DE DATOS CATASTRALES DE BIEN INMUEBLE

Referencia catastral: 03102A02200130000DL

DATOS DESCRIPTIVOS DEL INMUEBLE

Localización:
Polígono 22 Parcela 130
TARCO. PEGO [ALICANTE]

Clase: RÚSTICO
Uso principal: Agrario
Superficie construida:
Año construcción:

Cultivo

Subparcela	Cultivo/aprovechamiento	Intensidad Productiva	Superficie m²
0	NR Agrios regadio	01	1.427

PARCELA

Superficie gráfica: 1.427 m2
Participación del inmueble: 100,00 %
Tipo:



750.000 750.000 753.000 753.000 4.300.000 4.300.000 4.300.100 4.300.100

Escala: 1/2000

Nº Orden 285



GOBIERNO DE ESPAÑA
MINISTERIO DE HACIENDA Y FUNCIÓN PÚBLICA

SECRETARÍA DE ESTADO DE HACIENDA

DIRECCIÓN GENERAL DEL CATASTRO

CONSULTA DESCRIPTIVA Y GRÁFICA DE DATOS CATASTRALES DE BIEN INMUEBLE

Referencia catastral: 03102A02200094000DDG

DATOS DESCRIPTIVOS DEL INMUEBLE

Localización:
Polígono 22 Parcela 94
TARCO. PEGO [ALICANTE]

Clase: RÚSTICO
Uso principal: Agrario
Superficie construida:
Año construcción:

Cultivo

Subparcela	Cultivo/aprovechamiento	Intensidad Productiva	Superficie m²
0	NR Agrios regadio	01	1.505

PARCELA

Superficie gráfica: 1.505 m2
Participación del inmueble: 100,00 %
Tipo:



750.000 750.000 753.000 753.000 4.300.000 4.300.000 4.300.100 4.300.100

Escala: 1/2000



Nº Orden 288

GOBIERNO DE ESPAÑA
MINISTERIO DE HACIENDA Y FUNCIÓN PÚBLICA

SECRETARÍA DE ESTADO DE HACIENDA

DIRECCIÓN GENERAL DEL CATASTRO

CONSULTA DESCRIPTIVA Y GRÁFICA DE DATOS CATASTRALES DE BIEN INMUEBLE

Referencia catastral: 03102A010003430000DT

DATOS DESCRIPTIVOS DEL INMUEBLE

Localización:
Polígono 10 Parcela 343
PENYARROTJA, PEGO [ALICANTE]

Clase: RÚSTICO
Uso principal: Agrario
Superficie construida:
Año construcción:

Cultivo

Subparcela	Cultivo/aprovechamiento	Intensidad Productiva	Superficie m²
0	NR Agrios regadio	01	1.465

PARCELA

Superficie gráfica: 1.465 m2
Participación del inmueble: 100,00 %
Tipo:

Nº Orden 289

GOBIERNO DE ESPAÑA
MINISTERIO DE HACIENDA Y FUNCIÓN PÚBLICA

SECRETARÍA DE ESTADO DE HACIENDA

DIRECCIÓN GENERAL DEL CATASTRO

CONSULTA DESCRIPTIVA Y GRÁFICA DE DATOS CATASTRALES DE BIEN INMUEBLE

Referencia catastral: 03102A010006910000DG

DATOS DESCRIPTIVOS DEL INMUEBLE

Localización:
UR PENYA ROJA 1[D]
03780 PEGO [ALICANTE]

Clase: RÚSTICO
Uso principal: Agrario
Superficie construida:
Año construcción:


Cultivo

Subparcela	Cultivo/aprovechamiento	Intensidad Productiva	Superficie m²
0	MT Matorral	00	6.650

PARCELA

Superficie gráfica: 6.650 m2
Participación del inmueble: 100,00 %
Tipo:

Nº Orden 292



GOBIERNO DE ESPAÑA
MINISTERIO DE HACIENDA Y FUNCIÓN PÚBLICA

SECRETARÍA DE ESTADO DE HACIENDA
DIRECCIÓN GENERAL DEL CATASTRO

CONSULTA DESCRIPTIVA Y GRÁFICA DE DATOS CATASTRALES DE BIEN INMUEBLE

Referencia catastral: 03102A010003460000D0

DATOS DESCRIPTIVOS DEL INMUEBLE

Localización:
Polígono 10 Parcela 346
PENYARROTJA, PEGO [ALICANTE]

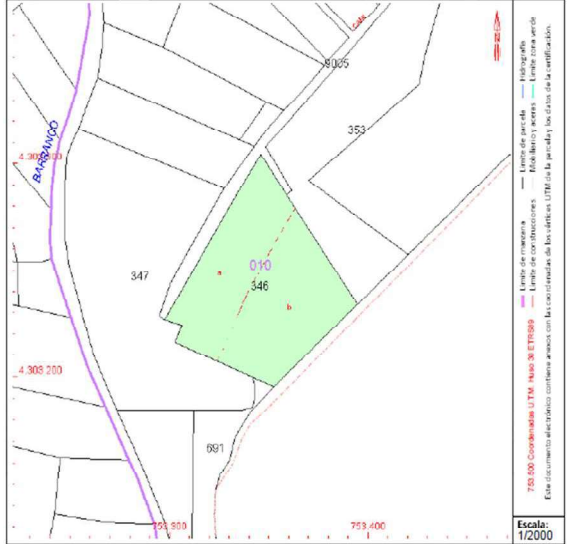
Clase: RÚSTICO
Uso principal: Agrario
Superficie construida:
Año construcción:

Cultivo

Subparcela	Cultivo/aprovechamiento	Intensidad Productiva	Superficie m ²
a	NR Agrios regadio	01	2.586
b	MT Matorral	00	2.695

PARCELA


Superficie gráfica: 5.481 m²
Participación del inmueble: 100,00 %
Tipo:



750.000 Coordenadas UTM. Año 30. ETR5289
Este documento electrónico contiene anexos con la información de los edificios UTM de la parcela y los datos de la certificación.

Escala: 1/2000

Nº Orden 293



GOBIERNO DE ESPAÑA
MINISTERIO DE HACIENDA Y FUNCIÓN PÚBLICA

SECRETARÍA DE ESTADO DE HACIENDA
DIRECCIÓN GENERAL DEL CATASTRO

CONSULTA DESCRIPTIVA Y GRÁFICA DE DATOS CATASTRALES DE BIEN INMUEBLE

Referencia catastral: 03102A010090050000DA

DATOS DESCRIPTIVOS DEL INMUEBLE

Localización:
Polígono 10 Parcela 9005
PENYARROTJA, PEGO [ALICANTE]

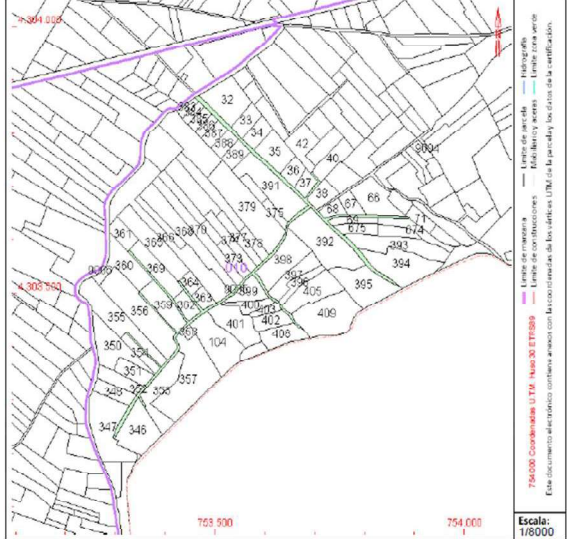
Clase: RÚSTICO
Uso principal: Agrario
Superficie construida:
Año construcción:

Cultivo

Subparcela	Cultivo/aprovechamiento	Intensidad Productiva	Superficie m ²
0	VT Vía de comunicación de dominio público	00	9.876

PARCELA

Superficie gráfica: 9.876 m²
Participación del inmueble: 100,00 %
Tipo:



750.000 Coordenadas UTM. Año 30. ETR5289
Este documento electrónico contiene anexos con la información de los edificios UTM de la parcela y los datos de la certificación.

Escala: 1/8000



GOBIERNO DE ESPAÑA
MINISTERIO DE HACIENDA Y FUNCIÓN PÚBLICA

SECRETARÍA DE ESTADO DE HACIENDA
DIRECCIÓN GENERAL DEL CATASTRO

CONSULTA DESCRIPTIVA Y GRÁFICA DE DATOS CATASTRALES DE BIEN INMUEBLE

Referencia catastral: 03102A01000348000DR

DATOS DESCRIPTIVOS DEL INMUEBLE

Localización:
Polígono 10 Parcela 348
PENYARROTJA. PEGO [ALICANTE]

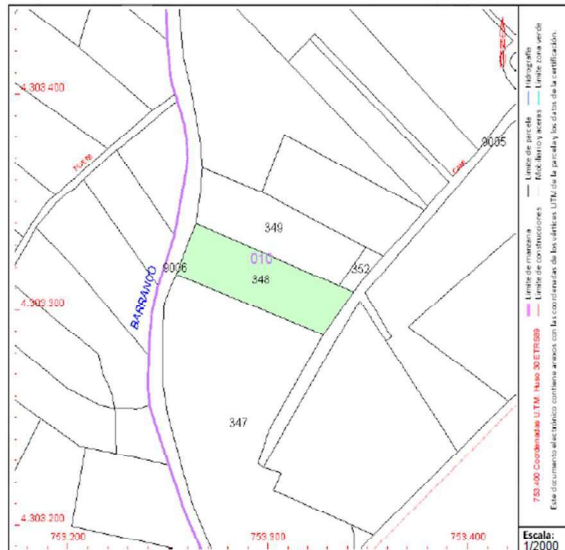
Clase: RÚSTICO
Uso principal: Agrario
Superficie construida:
Año construcción:

Cultivo

Subparcela	Cultivo/aprovechamiento	Intensidad Productiva	Superficie m²
0	NR Agrios regadio	01	2.025

PARCELA

Superficie gráfica: 2.025 m2
Participación del inmueble: 100,00 %
Tipo:



Este documento electrónico coincide con el contenido de los datos catastrales de la parcela y los datos de la verificación.
750 000 Coordenada UTM. NAD 50. ETR899.
Escala: 1/2000



GOBIERNO DE ESPAÑA
MINISTERIO DE HACIENDA Y FUNCIÓN PÚBLICA

SECRETARÍA DE ESTADO DE HACIENDA
DIRECCIÓN GENERAL DEL CATASTRO

CONSULTA DESCRIPTIVA Y GRÁFICA DE DATOS CATASTRALES DE BIEN INMUEBLE

Referencia catastral: 03102A01000349000DD

DATOS DESCRIPTIVOS DEL INMUEBLE

Localización:
Polígono 10 Parcela 349
PENYARROTJA. PEGO [ALICANTE]

Clase: RÚSTICO
Uso principal: Agrario
Superficie construida:
Año construcción:

Cultivo


Subparcela	Cultivo/aprovechamiento	Intensidad Productiva	Superficie m²
0	NR Agrios regadio	01	2.020

PARCELA

Superficie gráfica: 2.020 m2
Participación del inmueble: 100,00 %
Tipo:



Este documento electrónico coincide con el contenido de los datos catastrales de la parcela y los datos de la verificación.
750 000 Coordenada UTM. NAD 50. ETR899.
Escala: 1/2000



GOBIERNO DE ESPAÑA
MINISTERIO DE HACIENDA Y FUNCIÓN PÚBLICA

SECRETARÍA DE ESTADO DE HACIENDA
DIRECCIÓN GENERAL DEL CATASTRO

CONSULTA DESCRIPTIVA Y GRÁFICA DE DATOS CATASTRALES DE BIEN INMUEBLE

Referencia catastral: 03102A010003510000DR

DATOS DESCRIPTIVOS DEL INMUEBLE

Localización:
Polígono 10 Parcela 351
PENYARROTJA, PEGO [ALICANTE]

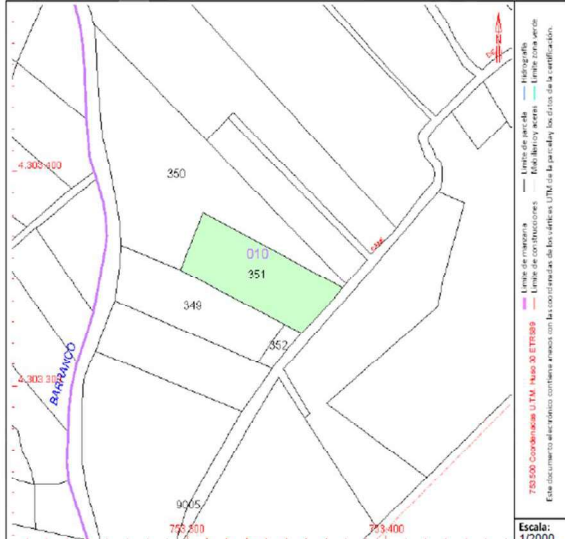
Clase: RÚSTICO
Uso principal: Agrario
Superficie construida:
Año construcción:

Cultivo

Subparcela	Cultivo/aprovechamiento	Intensidad Productiva	Superficie m²
0	NR Agrios regadio	01	2.087


PARCELA

Superficie gráfica: 2.087 m2
Participación del inmueble: 100,00 %
Tipo:



Este documento electrónico contiene datos con la coordinación de los datos UTM de la parcela, los datos de la certificación.

Escala: 1/2000



GOBIERNO DE ESPAÑA
MINISTERIO DE HACIENDA Y FUNCIÓN PÚBLICA

SECRETARÍA DE ESTADO DE HACIENDA
DIRECCIÓN GENERAL DEL CATASTRO

CONSULTA DESCRIPTIVA Y GRÁFICA DE DATOS CATASTRALES DE BIEN INMUEBLE

Referencia catastral: 03102A010003530000DX

DATOS DESCRIPTIVOS DEL INMUEBLE

Localización:
Polígono 10 Parcela 353
PENYARROTJA, PEGO [ALICANTE]

Clase: RÚSTICO
Uso principal: Agrario
Superficie construida:
Año construcción:

Cultivo

Subparcela	Cultivo/aprovechamiento	Intensidad Productiva	Superficie m²
a	NR Agrios regadio	01	2.930
b	MT Matorral	00	583
c	MT Matorral	00	1.335

PARCELA


Superficie gráfica: 4.848 m2
Participación del inmueble: 100,00 %
Tipo:



Este documento electrónico contiene datos con la coordinación de los datos UTM de la parcela, los datos de la certificación.

Escala: 1/2000

Nº Orden 298



GOBIERNO DE ESPAÑA
MINISTERIO DE HACIENDA Y FUNCIÓN PÚBLICA

SECRETARÍA DE ESTADO DE HACIENDA

DIRECCIÓN GENERAL DEL CATASTRO

CONSULTA DESCRIPTIVA Y GRÁFICA DE DATOS CATASTRALES DE BIEN INMUEBLE

Referencia catastral: 03102A010003570000DS

DATOS DESCRIPTIVOS DEL INMUEBLE

Localización:
Polígono 10 Parcela 357
PENYARROTJA, PEGO [ALICANTE]

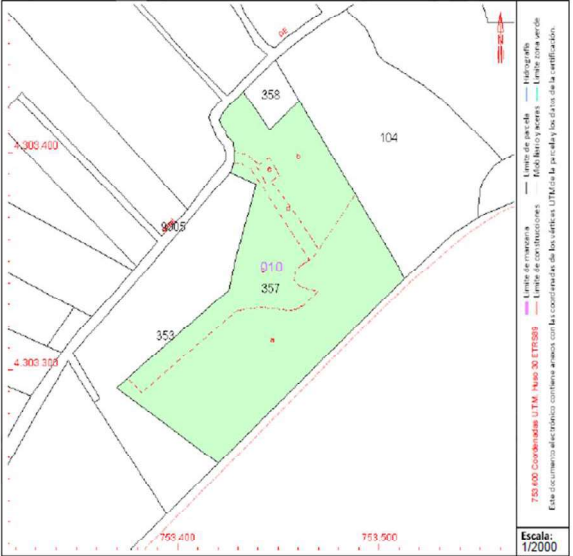
Clase: RÚSTICO
Uso principal: Agrario
Superficie construida:
Año construcción:

Cultivo

Subparcela	Cultivo/aprovechamiento	Intensidad Productiva	Superficie m ²
a	MT Matorral	00	5.673
b	NR Agros regadio	01	2.041
c	NR Agros regadio	01	2.130
d	I- Improductivo	00	330
e	I- Improductivo	00	71

PARCELA

Superficie gráfica: 10.245 m²
Participación del inmueble: 100,00 %
Tipo:



Este documento electrónico contiene datos con las coordenadas de los edificios, UTM de la parcela y los datos de la certificación.
730.000 Coordenadas UTM. Mapa de ET/1989. Este documento electrónico contiene datos con las coordenadas de los edificios, UTM de la parcela y los datos de la certificación.
Escala: 1/2000

Nº Orden 299



GOBIERNO DE ESPAÑA
MINISTERIO DE HACIENDA Y FUNCIÓN PÚBLICA

SECRETARÍA DE ESTADO DE HACIENDA

DIRECCIÓN GENERAL DEL CATASTRO

CONSULTA DESCRIPTIVA Y GRÁFICA DE DATOS CATASTRALES DE BIEN INMUEBLE

Referencia catastral: 03102A010001040000DU

DATOS DESCRIPTIVOS DEL INMUEBLE

Localización:
Polígono 10 Parcela 104
PENYARROTJA, PEGO [ALICANTE]

Clase: RÚSTICO
Uso principal: Agrario
Superficie construida:
Año construcción:

Cultivo

Subparcela	Cultivo/aprovechamiento	Intensidad Productiva	Superficie m ²
0	MT Matorral	00	6.376

PARCELA

Superficie gráfica: 6.376 m²
Participación del inmueble: 100,00 %
Tipo:



Este documento electrónico contiene datos con las coordenadas de los edificios, UTM de la parcela y los datos de la certificación.
730.000 Coordenadas UTM. Mapa de ET/1989. Este documento electrónico contiene datos con las coordenadas de los edificios, UTM de la parcela y los datos de la certificación.
Escala: 1/2000

Nº Orden 300



GOBIERNO DE ESPAÑA
MINISTERIO DE HACIENDA Y FUNCIÓN PÚBLICA

SECRETARÍA DE ESTADO DE HACIENDA

DIRECCIÓN GENERAL DEL CATASTRO

CONSULTA DESCRIPTIVA Y GRÁFICA DE DATOS CATASTRALES DE BIEN INMUEBLE

Referencia catastral: 03102A010003580000DZ

DATOS DESCRIPTIVOS DEL INMUEBLE

Localización:
Polígono 10 Parcela 358
PENYARROTJA, PEGO [ALICANTE]

Clase: RÚSTICO
Uso principal: Agrario
Superficie construida:
Año construcción:

Cultivo

Subparcela	Cultivo/aprovechamiento	Intensidad Productiva	Superficie m²
0	C-Labor o Labradío secano	00	445


PARCELA

Superficie gráfica: 445 m2
Participación del inmueble: 100,00 %
Tipo:



Escala: 1/2000

Nº Orden 301



GOBIERNO DE ESPAÑA
MINISTERIO DE HACIENDA Y FUNCIÓN PÚBLICA

SECRETARÍA DE ESTADO DE HACIENDA

DIRECCIÓN GENERAL DEL CATASTRO

CONSULTA DESCRIPTIVA Y GRÁFICA DE DATOS CATASTRALES DE BIEN INMUEBLE

Referencia catastral: 03102A010003500000DK

DATOS DESCRIPTIVOS DEL INMUEBLE

Localización:
Polígono 10 Parcela 350
PENYARROTJA, PEGO [ALICANTE]

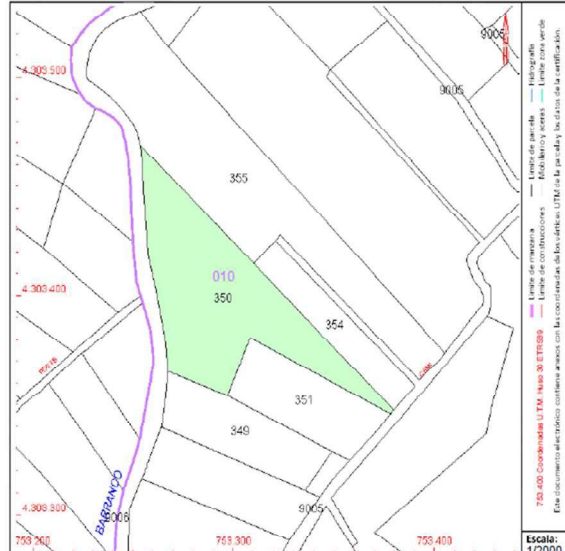
Clase: RÚSTICO
Uso principal: Agrario
Superficie construida:
Año construcción:

Cultivo

Subparcela	Cultivo/aprovechamiento	Intensidad Productiva	Superficie m²
0	NR Agrios regadío	01	5.098

PARCELA

Superficie gráfica: 5.098 m2
Participación del inmueble: 100,00 %
Tipo:



Escala: 1/2000

Nº Orden 302



GOBIERNO DE ESPAÑA
MINISTERIO DE HACIENDA Y FUNCIÓN PÚBLICA

SECRETARÍA DE ESTADO DE HACIENDA

DIRECCIÓN GENERAL DEL CATASTRO

CONSULTA DESCRIPTIVA Y GRÁFICA DE DATOS CATASTRALES DE BIEN INMUEBLE

Referencia catastral: 03102A010003540000D1

DATOS DESCRIPTIVOS DEL INMUEBLE

Localización:
Polígono 10 Parcela 354
PENYARROTJA, PEGO [ALICANTE]

Clase: RÚSTICO
Uso principal: Agrario
Superficie construida:
Año construcción:

Cultivo

Subparcela	Cultivo/aprovechamiento	Intensidad Productiva	Superficie m ²
0	CR Labor o labradío regadio	00	1.470

PARCELA

Superficie gráfica: 1.470 m²
Participación del inmueble: 100,00 %
Tipo:



Este documento administrativo contiene datos con la exactitud de los datos UTM de la parcela y los datos de la cartografía.
753.000 Coordenada UTM. Nudo 30 ETR989
Escala: 1/2000

Nº Orden 303



GOBIERNO DE ESPAÑA
MINISTERIO DE HACIENDA Y FUNCIÓN PÚBLICA

SECRETARÍA DE ESTADO DE HACIENDA

DIRECCIÓN GENERAL DEL CATASTRO

CONSULTA DESCRIPTIVA Y GRÁFICA DE DATOS CATASTRALES DE BIEN INMUEBLE

Referencia catastral: 03102A010003560000DE

DATOS DESCRIPTIVOS DEL INMUEBLE

Localización:
Polígono 10 Parcela 356
PENYARROTJA, PEGO [ALICANTE]

Clase: RÚSTICO
Uso principal: Agrario
Superficie construida:
Año construcción:

Cultivo

Subparcela	Cultivo/aprovechamiento	Intensidad Productiva	Superficie m ²
a	NR Agrios regadio	01	9.058
b	I- Improductivo	00	53

PARCELA

Superficie gráfica: 9.108 m²
Participación del inmueble: 100,00 %
Tipo:



Este documento administrativo contiene datos con la exactitud de los datos UTM de la parcela y los datos de la cartografía.
753.000 Coordenada UTM. Nudo 30 ETR989
Escala: 1/2000

Nº Orden 304



GOBIERNO DE ESPAÑA
MINISTERIO DE HACIENDA Y FUNCIÓN PÚBLICA

SECRETARÍA DE ESTADO DE HACIENDA

DIRECCIÓN GENERAL DEL CATASTRO

CONSULTA DESCRIPTIVA Y GRÁFICA DE DATOS CATASTRALES DE BIEN INMUEBLE

Referencia catastral: 03102A010003590000DU

DATOS DESCRIPTIVOS DEL INMUEBLE

Localización:
Polígono 10 Parcela 359
PENYARROTJA, PEGO [ALICANTE]

Clase: RÚSTICO
Uso principal: Agrario
Superficie construida:
Año construcción:

Cultivo

Subparcela	Cultivo/aprovechamiento	Intensidad Productiva	Superficie m ²
a	NR Agrios regadio	01	3.494
b	I-Improductivo	00	76

PARCELA

Superficie gráfica: 3.570 m²
Participación del inmueble: 100,00 %
Tipo:



Escala: 1/2000

Nº Orden 305



GOBIERNO DE ESPAÑA
MINISTERIO DE HACIENDA Y FUNCIÓN PÚBLICA

SECRETARÍA DE ESTADO DE HACIENDA

DIRECCIÓN GENERAL DEL CATASTRO

CONSULTA DESCRIPTIVA Y GRÁFICA DE DATOS CATASTRALES DE BIEN INMUEBLE

Referencia catastral: 03102A010003600000DS

DATOS DESCRIPTIVOS DEL INMUEBLE

Localización:
Polígono 10 Parcela 360
PENYARROTJA, PEGO [ALICANTE]

Clase: RÚSTICO
Uso principal: Agrario
Superficie construida:
Año construcción:

Cultivo

Subparcela	Cultivo/aprovechamiento	Intensidad Productiva	Superficie m ²
a	NR Agrios regadio	01	4.455
b	I-Improductivo	00	46

PARCELA

Superficie gráfica: 4.503 m²
Participación del inmueble: 100,00 %
Tipo:



Escala: 1/2000

GOBIERNO DE ESPAÑA
MINISTERIO DE HACIENDA Y FUNCIÓN PÚBLICA

SECRETARÍA DE ESTADO DE HACIENDA
DIRECCIÓN GENERAL DEL CATASTRO

CONSULTA DESCRIPTIVA Y GRÁFICA DE DATOS CATASTRALES DE BIEN INMUEBLE

Referencia catastral: 03102A01000362000DU

DATOS DESCRIPTIVOS DEL INMUEBLE

Localización:
Polígono 10 Parcela 362
PENYARROTJA, PEGO [ALICANTE]

Clase: RÚSTICO
Uso principal: Agrario
Superficie construida:
Año construcción:

Cultivo

Subparcela	Cultivo/aprovechamiento	Intensidad Productiva	Superficie m²
0	NR Agraos regadio	01	1.542

PARCELA

Superficie gráfica: 1.542 m2
Participación del inmueble: 100,00 %
Tipo:

753.000 Copia impresa UTM. Base de datos UTM. Este documento electrónico contiene avales con la coordenada de los vértices UTM de la parcelas los datos de la verificación.
Escala: 1:2000

Nº Orden 307

GOBIERNO DE ESPAÑA
MINISTERIO DE HACIENDA Y FUNCIÓN PÚBLICA

SECRETARÍA DE ESTADO DE HACIENDA
DIRECCIÓN GENERAL DEL CATASTRO

CONSULTA DESCRIPTIVA Y GRÁFICA DE DATOS CATASTRALES DE BIEN INMUEBLE

Referencia catastral: 03102A01000369000DQ

DATOS DESCRIPTIVOS DEL INMUEBLE

Localización:
Polígono 10 Parcela 369
TARCO, PEGO [ALICANTE]

Clase: RÚSTICO
Uso principal: Agrario
Superficie construida:
Año construcción:

Cultivo

Subparcela	Cultivo/aprovechamiento	Intensidad Productiva	Superficie m²
0	NR Agraos regadio	01	3.559

PARCELA

Superficie gráfica: 3.559 m2
Participación del inmueble: 100,00 %
Tipo:

753.000 Copia impresa UTM. Base de datos UTM. Este documento electrónico contiene avales con la coordenada de los vértices UTM de la parcelas los datos de la verificación.
Escala: 1:2000

Inventario Preliminar Plantaciones y Construcciones

Página 177

Nº Orden 308



GOBIERNO DE ESPAÑA
MINISTERIO DE HACIENDA Y FUNCIÓN PÚBLICA

SECRETARÍA DE ESTADO DE HACIENDA

DIRECCIÓN GENERAL DEL CATASTRO

CONSULTA DESCRIPTIVA Y GRÁFICA DE DATOS CATASTRALES DE BIEN INMUEBLE

Referencia catastral: 03102A010003630000DH

DATOS DESCRIPTIVOS DEL INMUEBLE

Localización:
Polígono 10 Parcela 363
PENYARROTJA, PEGO [ALICANTE]

Clase: RÚSTICO
Uso principal: Agrario
Superficie construida:
Año construcción:

Cultivo

Subparcela	Cultivo/aprovechamiento	Intensidad Productiva	Superficie m ²
0	NR Agrios regadio	01	1.161

PARCELA

Superficie gráfica: 1.161 m²
Participación del inmueble: 100,00 %
Tipo:



Nº Orden 309



GOBIERNO DE ESPAÑA
MINISTERIO DE HACIENDA Y FUNCIÓN PÚBLICA

SECRETARÍA DE ESTADO DE HACIENDA

DIRECCIÓN GENERAL DEL CATASTRO

CONSULTA DESCRIPTIVA Y GRÁFICA DE DATOS CATASTRALES DE BIEN INMUEBLE

Referencia catastral: 03102A010003640000DW

DATOS DESCRIPTIVOS DEL INMUEBLE

Localización:
Polígono 10 Parcela 364
PENYARROTJA, PEGO [ALICANTE]

Clase: RÚSTICO
Uso principal: Agrario
Superficie construida:
Año construcción:

Cultivo

Subparcela	Cultivo/aprovechamiento	Intensidad Productiva	Superficie m ²
0	NR Agrios regadio	01	1.063

PARCELA

Superficie gráfica: 1.063 m²
Participación del inmueble: 100,00 %
Tipo:





GOBIERNO DE ESPAÑA
MINISTERIO DE HACIENDA Y FUNCIÓN PÚBLICA

SECRETARÍA DE ESTADO DE HACIENDA

DIRECCIÓN GENERAL DEL CATASTRO

CONSULTA DESCRIPTIVA Y GRÁFICA DE DATOS CATASTRALES DE BIEN INMUEBLE

Referencia catastral: 03102A010003650000DA

DATOS DESCRIPTIVOS DEL INMUEBLE

Localización:
Polígono 10 Parcela 365
PENYARROTJA, PEGO [ALICANTE]

Clase: RÚSTICO
Uso principal: Agrario
Superficie construida:
Año construcción:


Cultivo

Subparcela	Cultivo/aprovechamiento	Intensidad Productiva	Superficie m ²
a	NR Agrios regadío	01	5.621
b	I- Improductivo	00	29

PARCELA

Superficie gráfica: 5.650 m²
Participación del inmueble: 100,00 %
Tipo:





GOBIERNO DE ESPAÑA
MINISTERIO DE HACIENDA Y FUNCIÓN PÚBLICA

SECRETARÍA DE ESTADO DE HACIENDA

DIRECCIÓN GENERAL DEL CATASTRO

CONSULTA DESCRIPTIVA Y GRÁFICA DE DATOS CATASTRALES DE BIEN INMUEBLE

Referencia catastral: 03102A010003610000DZ

DATOS DESCRIPTIVOS DEL INMUEBLE

Localización:
Polígono 10 Parcela 361
PENYARROTJA, PEGO [ALICANTE]

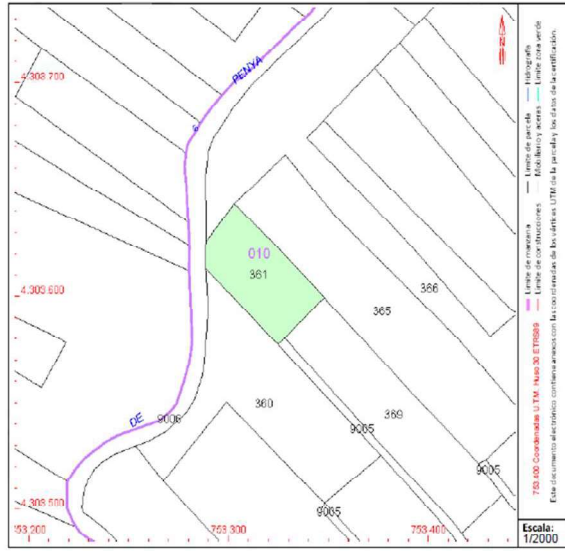
Clase: RÚSTICO
Uso principal: Agrario
Superficie construida:
Año construcción:

Cultivo

Subparcela	Cultivo/aprovechamiento	Intensidad Productiva	Superficie m ²
0	NR Agrios regadío	01	1.902

PARCELA

Superficie gráfica: 1.902 m²
Participación del inmueble: 100,00 %
Tipo:



Nº Orden 312



GOBIERNO DE ESPAÑA
MINISTERIO DE HACIENDA Y FUNCIÓN PÚBLICA

SECRETARÍA DE ESTADO DE HACIENDA

DIRECCIÓN GENERAL DEL CATASTRO

CONSULTA DESCRIPTIVA Y GRÁFICA DE DATOS CATASTRALES DE BIEN INMUEBLE

Referencia catastral: 03102A022000330000DL

DATOS DESCRIPTIVOS DEL INMUEBLE

Localización:
Polígono 22 Parcela 33
ESTEPAR. PEGO [ALICANTE]

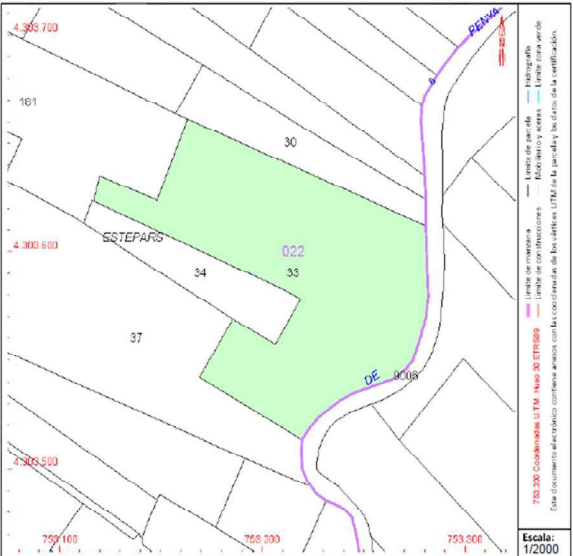
Clase: RÚSTICO
Uso principal: Agrario
Superficie construida:
Año construcción:

Cultivo

Subparcela	Cultivo/aprovechamiento	Intensidad Productiva	Superficie m²
0	NR Agrios regadío	01	11.344

PARCELA

Superficie gráfica: 11.344 m2
Participación del inmueble: 100,00 %
Tipo:



Nº Orden 313



GOBIERNO DE ESPAÑA
MINISTERIO DE HACIENDA Y FUNCIÓN PÚBLICA

SECRETARÍA DE ESTADO DE HACIENDA

DIRECCIÓN GENERAL DEL CATASTRO

CONSULTA DESCRIPTIVA Y GRÁFICA DE DATOS CATASTRALES DE BIEN INMUEBLE

Referencia catastral: 03102A022000340000DT

DATOS DESCRIPTIVOS DEL INMUEBLE

Localización:
Polígono 22 Parcela 34
ESTEPAR. PEGO [ALICANTE]

Clase: RÚSTICO
Uso principal: Agrario
Superficie construida:
Año construcción:

Cultivo

Subparcela	Cultivo/aprovechamiento	Intensidad Productiva	Superficie m²
0	NR Agrios regadío	01	2.035

PARCELA

Superficie gráfica: 2.034 m2
Participación del inmueble: 100,00 %
Tipo:



Nº Orden 314



GOBIERNO DE ESPAÑA
MINISTERIO DE HACIENDA Y FUNCIÓN PÚBLICA

SECRETARÍA DE ESTADO DE HACIENDA

DIRECCIÓN GENERAL DEL CATASTRO

CONSULTA DESCRIPTIVA Y GRÁFICA DE DATOS CATASTRALES DE BIEN INMUEBLE

Referencia catastral: 03102A022000350000DF

DATOS DESCRIPTIVOS DEL INMUEBLE

Localización:
Polígono 22 Parcela 35
ESTEPAR. PEGO [ALICANTE]

Clase: RÚSTICO
Uso principal: Agrario
Superficie construida:
Año construcción:

Cultivo

Subparcela	Cultivo/aprovechamiento	Intensidad Productiva	Superficie m²
0	NR Agrios regadío	01	4.016

PARCELA

Superficie gráfica: 4.016 m2
Participación del inmueble: 100,00 %
Tipo:



Escala: 1/2000

Nº Orden 315



GOBIERNO DE ESPAÑA
MINISTERIO DE HACIENDA Y FUNCIÓN PÚBLICA

SECRETARÍA DE ESTADO DE HACIENDA

DIRECCIÓN GENERAL DEL CATASTRO

CONSULTA DESCRIPTIVA Y GRÁFICA DE DATOS CATASTRALES DE BIEN INMUEBLE

Referencia catastral: 03102A022001810000DZ

DATOS DESCRIPTIVOS DEL INMUEBLE

Localización:
Polígono 22 Parcela 181
ESTEPAR. PEGO [ALICANTE]

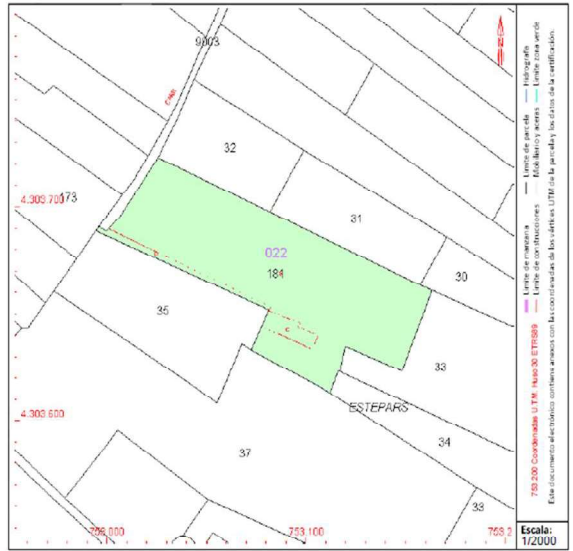
Clase: RÚSTICO
Uso principal: Agrario
Superficie construida:
Año construcción:

Cultivo

Subparcela	Cultivo/aprovechamiento	Intensidad Productiva	Superficie m²
a	NR Agrios regadío	01	7.075
b	I-Improductivo	00	234
c	I-Improductivo	00	214

PARCELA

Superficie gráfica: 7.522 m2
Participación del inmueble: 100,00 %
Tipo:



Escala: 1/2000

Nº Orden 316



GOBIERNO DE ESPAÑA
MINISTERIO DE HACIENDA Y FUNCIÓN PÚBLICA

SECRETARÍA DE ESTADO DE HACIENDA
DIRECCIÓN GENERAL DEL CATASTRO

CONSULTA DESCRIPTIVA Y GRÁFICA DE DATOS CATASTRALES DE BIEN INMUEBLE

Referencia catastral: 03102A022001750000DJ

DATOS DESCRIPTIVOS DEL INMUEBLE

Localización:
Polígono 22 Parcela 175
ESTEPAR. 03789 PEGO [ALICANTE]

Clase: RÚSTICO
Uso principal: Agrario
Superficie construida:
Año construcción:

Cultivo

Subparcela	Cultivo/aprovechamiento	Intensidad Productiva	Superficie m ²
a	NR Agrios regadio	01	1.813
b	I- Improductivo	00	17

PARCELA

Superficie gráfica: 1.866 m²
Participación del inmueble: 100,00 %
Tipo: Parcela construida sin división horizontal



Escala: 1/2000

Nº Orden 316 Bis



GOBIERNO DE ESPAÑA
MINISTERIO DE HACIENDA Y FUNCIÓN PÚBLICA

SECRETARÍA DE ESTADO DE HACIENDA
DIRECCIÓN GENERAL DEL CATASTRO

CONSULTA DESCRIPTIVA Y GRÁFICA DE DATOS CATASTRALES DE BIEN INMUEBLE

Referencia catastral: 03102A022001750001FK

DATOS DESCRIPTIVOS DEL INMUEBLE

Localización:
PD ESTEPAR 3 Polígono 22 Parcela 175 000901000YJ50C - 22/175
ESTEPAR. 03789 PEGO [ALICANTE]

Clase: RÚSTICO
Uso principal: Agrario
Superficie construida: 36 m²
Año construcción: 1920

Construcción

Destino	Localera / Planta / Puerta	Superficie m ²
VIVIENDA	1/00/01	36

PARCELA

Superficie gráfica: 1.866 m²
Participación del inmueble: 100,00 %
Tipo: Parcela construida sin división horizontal



Escala: 1/2000

Nº Orden 317



GOBIERNO DE ESPAÑA
MINISTERIO DE HACIENDA Y FUNCIÓN PÚBLICA

SECRETARÍA DE ESTADO DE HACIENDA

DIRECCIÓN GENERAL DEL CATASTRO

CONSULTA DESCRIPTIVA Y GRÁFICA DE DATOS CATASTRALES DE BIEN INMUEBLE

Referencia catastral: 03102A022001740000DI

DATOS DESCRIPTIVOS DEL INMUEBLE

Localización:
Polígono 22 Parcela 174
ESTEPAR, PEGO [ALICANTE]

Clase: RÚSTICO
Uso principal: Agrario
Superficie construida:
Año construcción:

Cultivo

Subparcela	Cultivo/aprovechamiento	Intensidad Productiva	Superficie m ²
0	NR Agrios regadio	01	2.646


PARCELA

Superficie gráfica: 2.646 m²
Participación del inmueble: 100,00 %
Tipo:



Escala: 1/2000

Nº Orden 318



GOBIERNO DE ESPAÑA
MINISTERIO DE HACIENDA Y FUNCIÓN PÚBLICA

SECRETARÍA DE ESTADO DE HACIENDA

DIRECCIÓN GENERAL DEL CATASTRO

CONSULTA DESCRIPTIVA Y GRÁFICA DE DATOS CATASTRALES DE BIEN INMUEBLE

Referencia catastral: 03102A022001730000DX

DATOS DESCRIPTIVOS DEL INMUEBLE

Localización:
Polígono 22 Parcela 173
ESTEPAR, PEGO [ALICANTE]

Clase: RÚSTICO
Uso principal: Agrario
Superficie construida:
Año construcción:

Cultivo

Subparcela	Cultivo/aprovechamiento	Intensidad Productiva	Superficie m ²
0	NR Agrios regadio	01	4.121

PARCELA

Superficie gráfica: 4.120 m²
Participación del inmueble: 100,00 %
Tipo:



Escala: 1/2000

Nº Orden 319



GOBIERNO DE ESPAÑA
MINISTERIO DE HACIENDA Y FUNCIÓN PÚBLICA

SECRETARÍA DE ESTADO DE HACIENDA

DIRECCIÓN GENERAL DEL CATASTRO

CONSULTA DESCRIPTIVA Y GRÁFICA DE DATOS CATASTRALES DE BIEN INMUEBLE

Referencia catastral: 03102A02200160000DQ

DATOS DESCRIPTIVOS DEL INMUEBLE

Localización:
Polígono 22 Parcela 160
ESTEPAR. PEGO [ALICANTE]

Clase: RÚSTICO
Uso principal: Agrario
Superficie construida:
Año construcción:

Cultivo

Subparcela	Cultivo/aprovechamiento	Intensidad Productiva	Superficie m²
0	NR Agrios regadío	01	1.533


PARCELA

Superficie gráfica: 1.532 m2
Participación del inmueble: 100,00 %
Tipo:



Escala: 1/2000

Nº Orden 320



GOBIERNO DE ESPAÑA
MINISTERIO DE HACIENDA Y FUNCIÓN PÚBLICA

SECRETARÍA DE ESTADO DE HACIENDA

DIRECCIÓN GENERAL DEL CATASTRO

CONSULTA DESCRIPTIVA Y GRÁFICA DE DATOS CATASTRALES DE BIEN INMUEBLE

Referencia catastral: 03102A02200161000DP

DATOS DESCRIPTIVOS DEL INMUEBLE

Localización:
Polígono 22 Parcela 161
ESTEPAR. PEGO [ALICANTE]

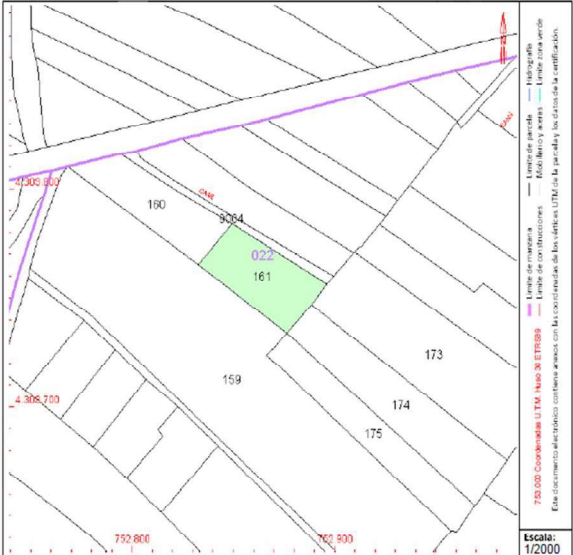
Clase: RÚSTICO
Uso principal: Agrario
Superficie construida:
Año construcción:

Cultivo


Subparcela	Cultivo/aprovechamiento	Intensidad Productiva	Superficie m²
0	NR Agrios regadío	01	1.471

PARCELA

Superficie gráfica: 1.471 m2
Participación del inmueble: 100,00 %
Tipo:



Escala: 1/2000



GOBIERNO DE ESPAÑA
MINISTERIO DE HACIENDA Y FUNCIÓN PÚBLICA

SECRETARÍA DE ESTADO DE HACIENDA

DIRECCIÓN GENERAL DEL CATASTRO

CONSULTA DESCRIPTIVA Y GRÁFICA DE DATOS CATASTRALES DE BIEN INMUEBLE

Referencia catastral: 03102A022001770000DS

DATOS DESCRIPTIVOS DEL INMUEBLE

Localización:
Polígono 22 Parcela 177
ESTEPAR. 03789 PEGO [ALICANTE]

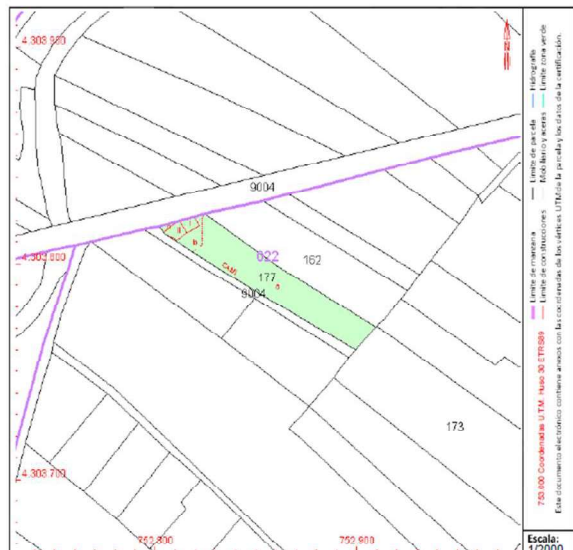
Clase: RÚSTICO
Uso principal: Agrario
Superficie construida:
Año construcción:


Cultivo

Subparcela	Cultivo/aprovechamiento	Intensidad Productiva	Superficie m²
a	I- Improductivo	00	1.488
b	I- Improductivo	00	123

PARCELA

Superficie gráfica: 1.706 m2
Participación del inmueble: 100,00 %
Tipo: Parcela construida sin división horizontal





GOBIERNO DE ESPAÑA
MINISTERIO DE HACIENDA Y FUNCIÓN PÚBLICA

SECRETARÍA DE ESTADO DE HACIENDA

DIRECCIÓN GENERAL DEL CATASTRO

CONSULTA DESCRIPTIVA Y GRÁFICA DE DATOS CATASTRALES DE BIEN INMUEBLE

Referencia catastral: 03102A022090040000DX

DATOS DESCRIPTIVOS DEL INMUEBLE

Localización:
Polígono 22 Parcela 9004
TARCO. PEGO [ALICANTE]

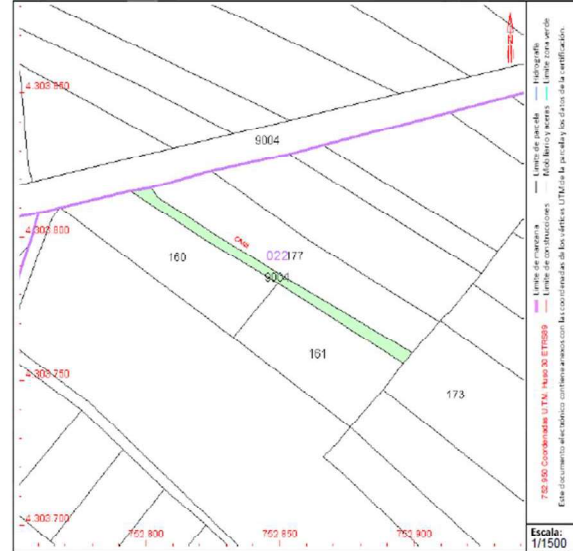
Clase: RÚSTICO
Uso principal: Agrario
Superficie construida:
Año construcción:


Cultivo

Subparcela	Cultivo/aprovechamiento	Intensidad Productiva	Superficie m²
0	VT Vía de comunicación de dominio público	00	424

PARCELA

Superficie gráfica: 424 m2
Participación del inmueble: 100,00 %
Tipo:





GOBIERNO DE ESPAÑA
MINISTERIO DE HACIENDA Y FUNCIÓN PÚBLICA

SECRETARÍA DE ESTADO DE HACIENDA

DIRECCIÓN GENERAL DEL CATASTRO

CONSULTA DESCRIPTIVA Y GRÁFICA DE DATOS CATASTRALES DE BIEN INMUEBLE

Referencia catastral: 03102A02200162000DL

DATOS DESCRIPTIVOS DEL INMUEBLE

Localización:
Polígono 22 Parcela 162
ESTEPAR, PEGO [ALICANTE]

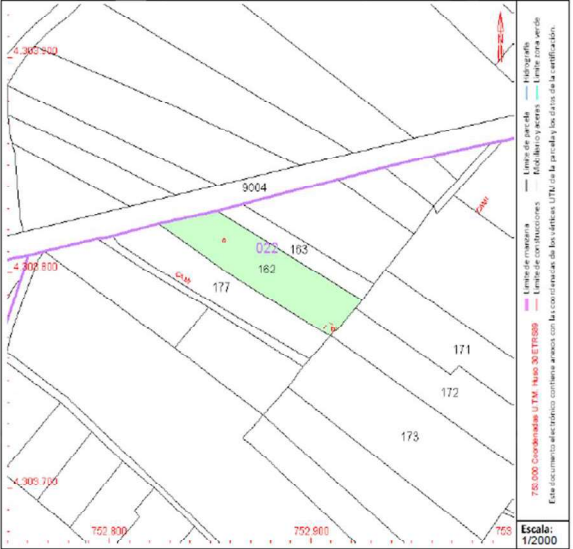
Clase: RÚSTICO
Uso principal: Agrario
Superficie construida:
Año construcción:


Cultivo

Subparcela	Cultivo/aprovechamiento	Intensidad Productiva	Superficie m ²
a	NR Agrios regadio	01	1.988
b	I- Improductivo	00	27

PARCELA

Superficie gráfica: 2.015 m²
Participación del inmueble: 100,00 %
Tipo:





GOBIERNO DE ESPAÑA
MINISTERIO DE HACIENDA Y FUNCIÓN PÚBLICA

SECRETARÍA DE ESTADO DE HACIENDA

DIRECCIÓN GENERAL DEL CATASTRO

CONSULTA DESCRIPTIVA Y GRÁFICA DE DATOS CATASTRALES DE BIEN INMUEBLE

Referencia catastral: 03102A02200163000DT

DATOS DESCRIPTIVOS DEL INMUEBLE

Localización:
Polígono 22 Parcela 163
ESTEPAR, PEGO [ALICANTE]

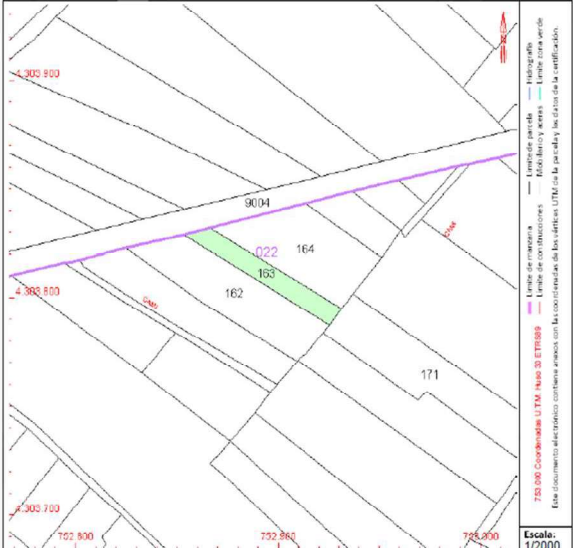
Clase: RÚSTICO
Uso principal: Agrario
Superficie construida:
Año construcción:

Cultivo

Subparcela	Cultivo/aprovechamiento	Intensidad Productiva	Superficie m ²
0	NR Agrios regadio	01	729

PARCELA

Superficie gráfica: 729 m²
Participación del inmueble: 100,00 %
Tipo:



Nº Orden 325



GOBIERNO DE ESPAÑA
MINISTERIO DE HACIENDA Y FUNCIÓN PÚBLICA

SECRETARÍA DE ESTADO DE HACIENDA

DIRECCIÓN GENERAL DEL CATASTRO

CONSULTA DESCRIPTIVA Y GRÁFICA DE DATOS CATASTRALES DE BIEN INMUEBLE

Referencia catastral: 03102A022001640000DF

DATOS DESCRIPTIVOS DEL INMUEBLE

Localización:
Polígono 22 Parcela 164
ESTEPAR. PEGO [ALICANTE]

Clase: RÚSTICO
Uso principal: Agrario
Superficie construida:
Año construcción:

Cultivo

Subparcela	Cultivo/aprovechamiento	Intensidad Productiva	Superficie m²
0	NR Agrios regadío	01	1.928

PARCELA

Superficie gráfica: 1.928 m2
Participación del inmueble: 100,00 %
Tipo:



Nº Orden 326



GOBIERNO DE ESPAÑA
MINISTERIO DE HACIENDA Y FUNCIÓN PÚBLICA

SECRETARÍA DE ESTADO DE HACIENDA

DIRECCIÓN GENERAL DEL CATASTRO

CONSULTA DESCRIPTIVA Y GRÁFICA DE DATOS CATASTRALES DE BIEN INMUEBLE

Referencia catastral: 03102A022001650000DM

DATOS DESCRIPTIVOS DEL INMUEBLE

Localización:
Polígono 22 Parcela 165
MONDA. PEGO [ALICANTE]

Clase: RÚSTICO
Uso principal: Agrario
Superficie construida:
Año construcción:

Cultivo


Subparcela	Cultivo/aprovechamiento	Intensidad Productiva	Superficie m²
0	NR Agrios regadío	02	634

PARCELA

Superficie gráfica: 634 m2
Participación del inmueble: 100,00 %
Tipo:



Nº Orden 327



GOBIERNO DE ESPAÑA
MINISTERIO DE HACIENDA Y FUNCIÓN PÚBLICA

SECRETARÍA DE ESTADO DE HACIENDA

DIRECCIÓN GENERAL DEL CATASTRO

CONSULTA DESCRIPTIVA Y GRÁFICA DE DATOS CATASTRALES DE BIEN INMUEBLE

Referencia catastral: 03102A022001660000D

DATOS DESCRIPTIVOS DEL INMUEBLE

Localización:
Polígono 22 Parcela 166
ESTEPAR, PEGO [ALICANTE]

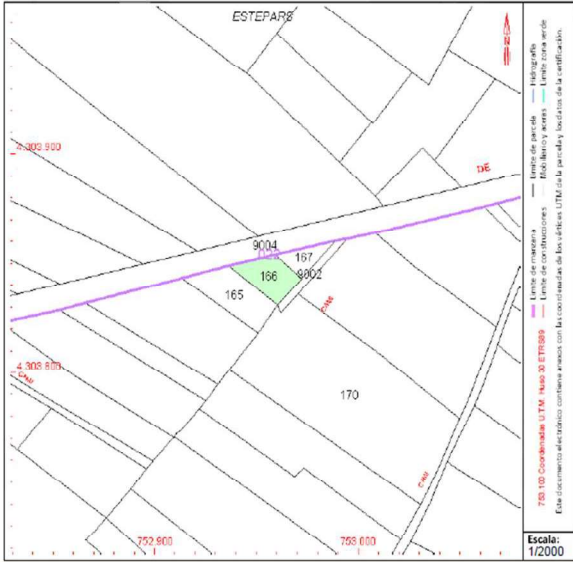
Clase: RÚSTICO
Uso principal: Agrario
Superficie construida:
Año construcción:

Cultivo

Subparcela	Cultivo/aprovechamiento	Intensidad Productiva	Superficie m ²
0	NR Agrios regadío	01	410


PARCELA

Superficie gráfica: 410 m²
Participación del inmueble: 100,00 %
Tipo:



Escala: 1/2000

Nº Orden 328



GOBIERNO DE ESPAÑA
MINISTERIO DE HACIENDA Y FUNCIÓN PÚBLICA

SECRETARÍA DE ESTADO DE HACIENDA

DIRECCIÓN GENERAL DEL CATASTRO

CONSULTA DESCRIPTIVA Y GRÁFICA DE DATOS CATASTRALES DE BIEN INMUEBLE

Referencia catastral: 03102A022001670000DK

DATOS DESCRIPTIVOS DEL INMUEBLE

Localización:
Polígono 22 Parcela 167
ESTEPAR, PEGO [ALICANTE]

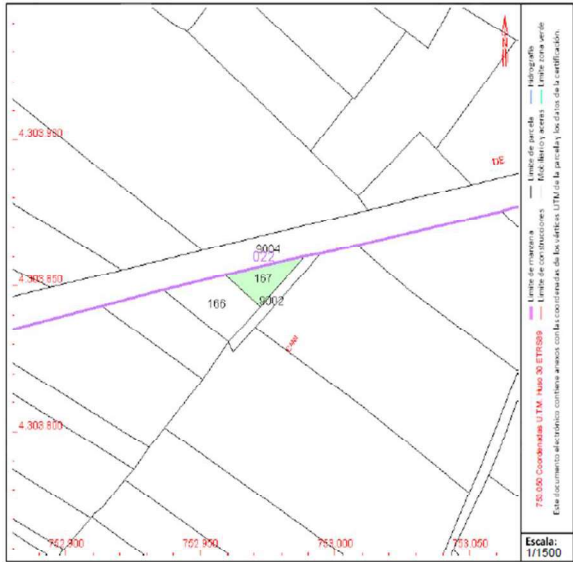
Clase: RÚSTICO
Uso principal: Agrario
Superficie construida:
Año construcción:

Cultivo

Subparcela	Cultivo/aprovechamiento	Intensidad Productiva	Superficie m ²
0	NR Agrios regadío	01	205

PARCELA

Superficie gráfica: 205 m²
Participación del inmueble: 100,00 %
Tipo:



Escala: 1/1500

<p style="font-size: 8px;">GOBIERNO DE ESPAÑA MINISTERIO DE HACIENDA Y FUNCIÓN PÚBLICA</p>	<p style="font-size: 8px;">SECRETARÍA DE ESTADO DE HACIENDA</p> <p style="font-size: 8px;">DIRECCIÓN GENERAL DEL CATASTRO</p>	<h2 style="margin: 0;">CONSULTA DESCRIPTIVA Y GRÁFICA DE DATOS CATASTRALES DE BIEN INMUEBLE</h2> <p style="margin: 0;">Referencia catastral: 03102A022090020000DR</p>																																																												
<p style="margin: 0;">DATOS DESCRIPTIVOS DEL INMUEBLE</p>	<p style="margin: 0;">PARCELA</p>																																																													
<p>Localización: Polígono 22 Parcela 9002 TARCO, PEGO [ALICANTE]</p> <p>Clase: RÚSTICO Uso principal: Agrario Superficie construida: Año construcción:</p> <p>Cultivo</p> <table border="1" style="width: 100%; border-collapse: collapse; font-size: 8px;"> <thead> <tr> <th>Subparcela</th> <th>Cultivo/aprovechamiento</th> <th>Intensidad Productiva</th> <th>Superficie m²</th> </tr> </thead> <tbody> <tr> <td style="text-align: center;">0</td> <td>VT Vía de comunicación de dominio público</td> <td style="text-align: center;">00</td> <td style="text-align: center;">155</td> </tr> <tr><td> </td><td> </td><td> </td><td> </td></tr> <tr><td> </td><td> </td><td> </td><td> </td></tr> <tr><td> </td><td> </td><td> </td><td> </td></tr> <tr><td> </td><td> </td><td> </td><td> </td></tr> <tr><td> </td><td> </td><td> </td><td> </td></tr> <tr><td> </td><td> </td><td> </td><td> </td></tr> <tr><td> </td><td> </td><td> </td><td> </td></tr> <tr><td> </td><td> </td><td> </td><td> </td></tr> <tr><td> </td><td> </td><td> </td><td> </td></tr> <tr><td> </td><td> </td><td> </td><td> </td></tr> <tr><td> </td><td> </td><td> </td><td> </td></tr> <tr><td> </td><td> </td><td> </td><td> </td></tr> <tr><td> </td><td> </td><td> </td><td> </td></tr> </tbody> </table>	Subparcela	Cultivo/aprovechamiento	Intensidad Productiva	Superficie m ²	0	VT Vía de comunicación de dominio público	00	155																																																					<p>Superficie gráfica: 155 m2 Participación del inmueble: 100,00 % Tipo:</p> <p style="font-size: 8px; margin-top: 5px;">Este documento electrónico contiene datos con la coordinación de los sistemas UTM. Para la parcelación local de la verificación.</p> <p style="font-size: 8px; margin-top: 5px;">753 100 Coordenadas UTM. Año: 30 ETR89</p> <p style="font-size: 8px; margin-top: 5px;">Este documento electrónico contiene datos con la coordinación de los sistemas UTM. Para la parcelación local de la verificación.</p> <p style="font-size: 8px; margin-top: 5px;">Escala: 1/1000</p>	
Subparcela	Cultivo/aprovechamiento	Intensidad Productiva	Superficie m ²																																																											
0	VT Vía de comunicación de dominio público	00	155																																																											

<p style="font-size: 8px;">GOBIERNO DE ESPAÑA MINISTERIO DE HACIENDA Y FUNCIÓN PÚBLICA</p>	<p style="font-size: 8px;">SECRETARÍA DE ESTADO DE HACIENDA</p> <p style="font-size: 8px;">DIRECCIÓN GENERAL DEL CATASTRO</p>	<h2 style="margin: 0;">CONSULTA DESCRIPTIVA Y GRÁFICA DE DATOS CATASTRALES DE BIEN INMUEBLE</h2> <p style="margin: 0;">Referencia catastral: 03102A022001720000DD</p>																																																																
<p style="margin: 0;">DATOS DESCRIPTIVOS DEL INMUEBLE</p>	<p style="margin: 0;">PARCELA</p>																																																																	
<p>Localización: Polígono 22 Parcela 172 ESTEPAR, PEGO [ALICANTE]</p> <p>Clase: RÚSTICO Uso principal: Agrario Superficie construida: Año construcción:</p> <p>Cultivo</p> <table border="1" style="width: 100%; border-collapse: collapse; font-size: 8px;"> <thead> <tr> <th>Subparcela</th> <th>Cultivo/aprovechamiento</th> <th>Intensidad Productiva</th> <th>Superficie m²</th> </tr> </thead> <tbody> <tr> <td style="text-align: center;">0</td> <td>NR Agrios regadio</td> <td style="text-align: center;">01</td> <td style="text-align: center;">2.384</td> </tr> <tr><td> </td><td> </td><td> </td><td> </td></tr> <tr><td> </td><td> </td><td> </td><td> </td></tr> <tr><td> </td><td> </td><td> </td><td> </td></tr> <tr><td> </td><td> </td><td> </td><td> </td></tr> <tr><td> </td><td> </td><td> </td><td> </td></tr> <tr><td> </td><td> </td><td> </td><td> </td></tr> <tr><td> </td><td> </td><td> </td><td> </td></tr> <tr><td> </td><td> </td><td> </td><td> </td></tr> <tr><td> </td><td> </td><td> </td><td> </td></tr> <tr><td> </td><td> </td><td> </td><td> </td></tr> <tr><td> </td><td> </td><td> </td><td> </td></tr> <tr><td> </td><td> </td><td> </td><td> </td></tr> <tr><td> </td><td> </td><td> </td><td> </td></tr> <tr><td> </td><td> </td><td> </td><td> </td></tr> </tbody> </table>	Subparcela	Cultivo/aprovechamiento	Intensidad Productiva	Superficie m ²	0	NR Agrios regadio	01	2.384																																																									<p>Superficie gráfica: 2.384 m2 Participación del inmueble: 100,00 % Tipo:</p> <p style="font-size: 8px; margin-top: 5px;">Este documento electrónico contiene datos con la coordinación de los sistemas UTM. Para la parcelación local de la verificación.</p> <p style="font-size: 8px; margin-top: 5px;">753 100 Coordenadas UTM. Año: 30 ETR89</p> <p style="font-size: 8px; margin-top: 5px;">Este documento electrónico contiene datos con la coordinación de los sistemas UTM. Para la parcelación local de la verificación.</p> <p style="font-size: 8px; margin-top: 5px;">Escala: 1/2000</p>	
Subparcela	Cultivo/aprovechamiento	Intensidad Productiva	Superficie m ²																																																															
0	NR Agrios regadio	01	2.384																																																															