

Nº Orden 454



GOBIERNO DE ESPAÑA
MINISTERIO DE HACIENDA Y FUNCIÓN PÚBLICA

SECRETARÍA DE ESTADO DE HACIENDA

DIRECCIÓN GENERAL DEL CATASTRO

CONSULTA DESCRIPTIVA Y GRÁFICA DE DATOS CATASTRALES DE BIEN INMUEBLE

Referencia catastral: 03102A01000930000DO

DATOS DESCRIPTIVOS DEL INMUEBLE

Localización:
Polígono 10 Parcela 93
SORELL. PEGO [ALICANTE]

Clase: RÚSTICO
Uso principal: Agrario
Superficie construida:
Año construcción:

Cultivo

Subparcela	Cultivo/aprovechamiento	Intensidad Productiva	Superficie m²
a	NR Agros regadío	01	1.960
b	MM Pinar maderable	00	8.055


PARCELA

Superficie gráfica: 10.021 m2
Participación del inmueble: 100,00 %
Tipo:



Escala: 1/2000

Nº Orden 455



GOBIERNO DE ESPAÑA
MINISTERIO DE HACIENDA Y FUNCIÓN PÚBLICA

SECRETARÍA DE ESTADO DE HACIENDA

DIRECCIÓN GENERAL DEL CATASTRO

CONSULTA DESCRIPTIVA Y GRÁFICA DE DATOS CATASTRALES DE BIEN INMUEBLE

Referencia catastral: 03102A010006830000DH

DATOS DESCRIPTIVOS DEL INMUEBLE

Localización:
Polígono 10 Parcela 683
MURTAR. PEGO [ALICANTE]

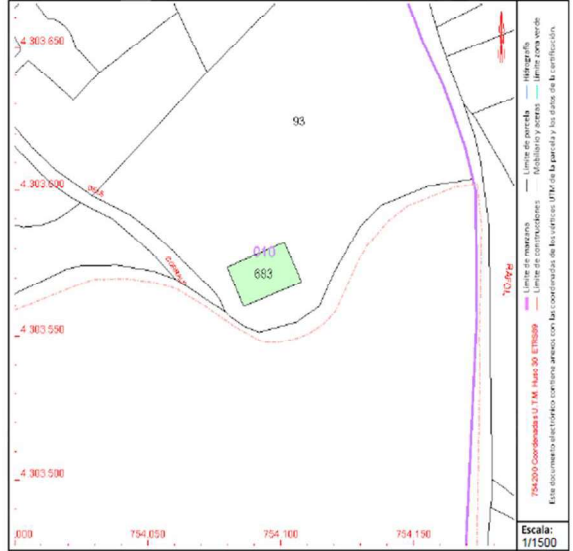
Clase: RÚSTICO
Uso principal: Agrario
Superficie construida:
Año construcción:

Cultivo

Subparcela	Cultivo/aprovechamiento	Intensidad Productiva	Superficie m²
0	CR Labor o labradío regadío	00	347

PARCELA

Superficie gráfica: 347 m2
Participación del inmueble: 100,00 %
Tipo:



Escala: 1/1500



GOBIERNO DE ESPAÑA
MINISTERIO DE HACIENDA Y FUNCIÓN PÚBLICA

SECRETARÍA DE ESTADO DE HACIENDA
DIRECCIÓN GENERAL DEL CATASTRO

CONSULTA DESCRIPTIVA Y GRÁFICA DE DATOS CATASTRALES DE BIEN INMUEBLE

Referencia catastral: 03102A01000089000DM

DATOS DESCRIPTIVOS DEL INMUEBLE

Localización:
Polígono 10 Parcela 89
SORELL. PEGO [ALICANTE]

Clase: RÚSTICO
Uso principal: Agrario
Superficie construida:
Año construcción:


Cultivo

Subparcela	Cultivo/aprovechamiento	Intensidad Productiva	Superficie m ²
0	C- Labor o Labradío seco	00	8.451

PARCELA

Superficie gráfica: 8.452 m²
Participación del inmueble: 100,00 %
Tipo:





GOBIERNO DE ESPAÑA
MINISTERIO DE HACIENDA Y FUNCIÓN PÚBLICA

SECRETARÍA DE ESTADO DE HACIENDA
DIRECCIÓN GENERAL DEL CATASTRO

CONSULTA DESCRIPTIVA Y GRÁFICA DE DATOS CATASTRALES DE BIEN INMUEBLE

Referencia catastral: 03102A01000088000DF

DATOS DESCRIPTIVOS DEL INMUEBLE

Localización:
Polígono 10 Parcela 88
SORELL. PEGO [ALICANTE]

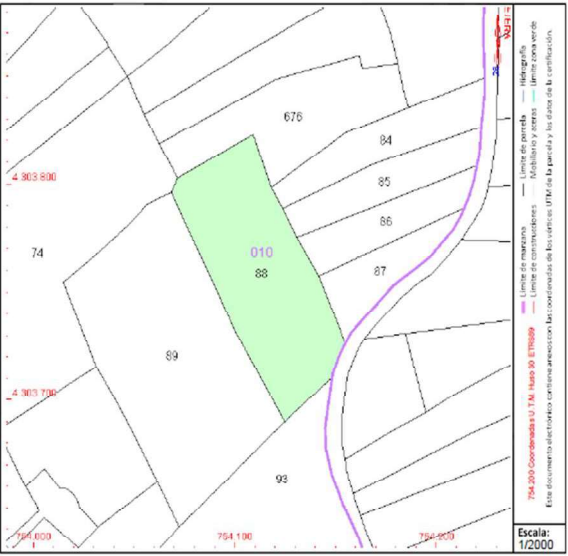
Clase: RÚSTICO
Uso principal: Agrario
Superficie construida:
Año construcción:

Cultivo


Subparcela	Cultivo/aprovechamiento	Intensidad Productiva	Superficie m ²
0	CR Labor o labradío regadio	00	5.478

PARCELA

Superficie gráfica: 5.478 m²
Participación del inmueble: 100,00 %
Tipo:



Nº Orden 462



GOBIERNO DE ESPAÑA
MINISTERIO DE HACIENDA Y FUNCIÓN PÚBLICA

SECRETARÍA DE ESTADO DE HACIENDA
DIRECCIÓN GENERAL DEL CATASTRO

CONSULTA DESCRIPTIVA Y GRÁFICA DE DATOS CATASTRALES DE BIEN INMUEBLE

Referencia catastral: 03102A010000740000DU

DATOS DESCRIPTIVOS DEL INMUEBLE

Localización:
Polígono 10 Parcela 74
SORELL. 03789 PEGO [ALICANTE]

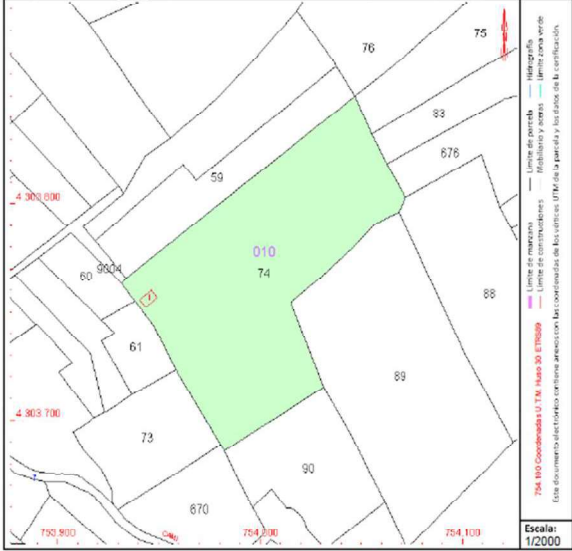
Clase: RÚSTICO
Uso principal: Agrario
Superficie construida:
Año construcción:

Cultivo

Subparcela	Cultivo/aprovechamiento	Intensidad Productiva	Superficie m²
0	NR Agrios regadio	01	10.182


PARCELA

Superficie gráfica: 10.215 m2
Participación del inmueble: 100,00 %
Tipo: Parcela construida sin división horizontal



Escala: 1/2000

Nº Orden 463



GOBIERNO DE ESPAÑA
MINISTERIO DE HACIENDA Y FUNCIÓN PÚBLICA

SECRETARÍA DE ESTADO DE HACIENDA
DIRECCIÓN GENERAL DEL CATASTRO

CONSULTA DESCRIPTIVA Y GRÁFICA DE DATOS CATASTRALES DE BIEN INMUEBLE

Referencia catastral: 03102A010006760000DE

DATOS DESCRIPTIVOS DEL INMUEBLE

Localización:
Polígono 10 Parcela 676
SORELL. PEGO [ALICANTE]

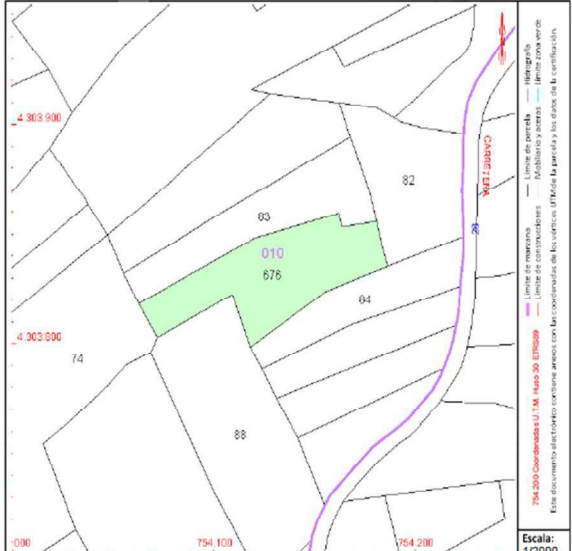
Clase: RÚSTICO
Uso principal: Agrario
Superficie construida:
Año construcción:

Cultivo


Subparcela	Cultivo/aprovechamiento	Intensidad Productiva	Superficie m²
0	NR Agrios regadio	01	3.443

PARCELA

Superficie gráfica: 3.443 m2
Participación del inmueble: 100,00 %
Tipo:



Escala: 1/2000



GOBIERNO DE ESPAÑA
MINISTERIO DE HACIENDA Y FUNCIÓN PÚBLICA

SECRETARÍA DE ESTADO DE HACIENDA
DIRECCIÓN GENERAL DEL CATASTRO

CONSULTA DESCRIPTIVA Y GRÁFICA DE DATOS CATASTRALES DE BIEN INMUEBLE

Referencia catastral: 03102A010000820000DY

DATOS DESCRIPTIVOS DEL INMUEBLE

Localización:
Polígono 10 Parcela 82
SORELL. 03789 PEGO [ALICANTE]

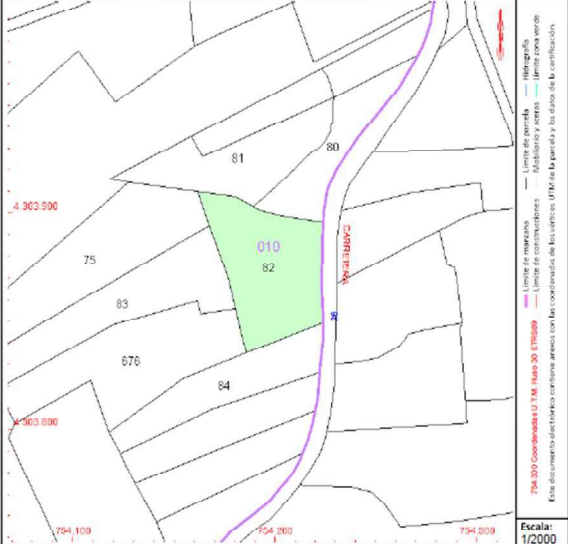
Clase: RÚSTICO
Uso principal: Agrario
Superficie construida:
Año construcción:

Cultivo


Subparcela	Cultivo/aprovechamiento	Intensidad Productiva	Superficie m²
0	NR Agrios regadío	01	2.914

PARCELA

Superficie gráfica: 2.914 m2
Participación del inmueble: 100,00 %
Tipo:



Escala: 1/2000



GOBIERNO DE ESPAÑA
MINISTERIO DE HACIENDA Y FUNCIÓN PÚBLICA

SECRETARÍA DE ESTADO DE HACIENDA
DIRECCIÓN GENERAL DEL CATASTRO

CONSULTA DESCRIPTIVA Y GRÁFICA DE DATOS CATASTRALES DE BIEN INMUEBLE

Referencia catastral: 03102A010000830000DG

DATOS DESCRIPTIVOS DEL INMUEBLE

Localización:
PD SORELL 27 Polígono 10 Parcela 83 000501800YJ50C - 9/83
SORELL. 03789 PEGO [ALICANTE]

Clase: RÚSTICO
Uso principal: Agrario
Superficie construida: 123 m2
Año construcción: 1930

Construcción

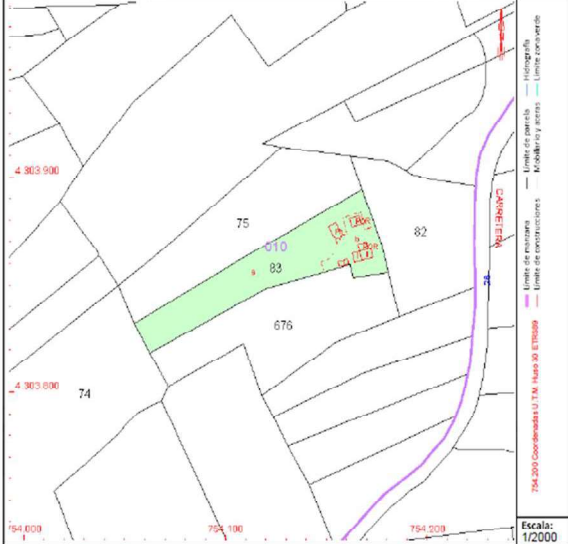
Destino	Escalera / Planta / Puerta	Superficie m²
VIVIENDA	1/00/01	48
VIVIENDA	1/01/01	25
ALMACEN	1/00/02	11
DEPORTIVO	1/00/02	29
SOPORT. 50%	1/00/02	10

Cultivo


Subparcela	Cultivo/aprovechamiento	Intensidad Productiva	Superficie m²
a	NR Agrios regadío	01	2.183
b	I- Improductivo	00	470

PARCELA

Superficie gráfica: 2.768 m2
Participación del inmueble: 100,00 %
Tipo: Parcela construida sin división horizontal



Escala: 1/2000



GOBIERNO DE ESPAÑA
MINISTERIO DE HACIENDA Y FUNCIÓN PÚBLICA

SECRETARÍA DE ESTADO DE HACIENDA

DIRECCIÓN GENERAL DEL CATASTRO

CONSULTA DESCRIPTIVA Y GRÁFICA DE DATOS CATASTRALES DE BIEN INMUEBLE

Referencia catastral: 03102A010000750000DH

DATOS DESCRIPTIVOS DEL INMUEBLE

Localización:
Polígono 10 Parcela 75
SORELL. PEGO [ALICANTE]

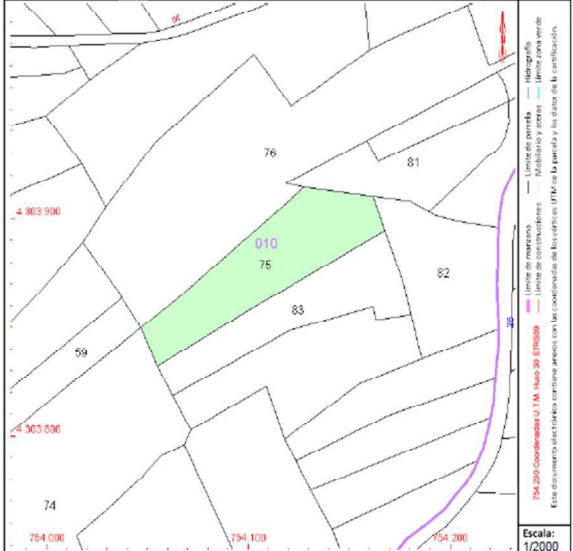
Clase: RÚSTICO
Uso principal: Agrario
Superficie construida:
Año construcción:

Cultivo

Subparcela	Cultivo/aprovechamiento	Intensidad Productiva	Superficie m²
0	NR Agrios regadío	01	3.495

PARCELA

Superficie gráfica: 3.495 m2
Participación del inmueble: 100,00 %
Tipo:



Este documento electrónico contiene datos con las coordenadas de los vértices (PV) de la parcela y los datos de la certificación.

Escala: 1/2000



GOBIERNO DE ESPAÑA
MINISTERIO DE HACIENDA Y FUNCIÓN PÚBLICA

SECRETARÍA DE ESTADO DE HACIENDA

DIRECCIÓN GENERAL DEL CATASTRO

CONSULTA DESCRIPTIVA Y GRÁFICA DE DATOS CATASTRALES DE BIEN INMUEBLE

Referencia catastral: 03102A010000590000DK

DATOS DESCRIPTIVOS DEL INMUEBLE

Localización:
Polígono 10 Parcela 59
SORELL. PEGO [ALICANTE]

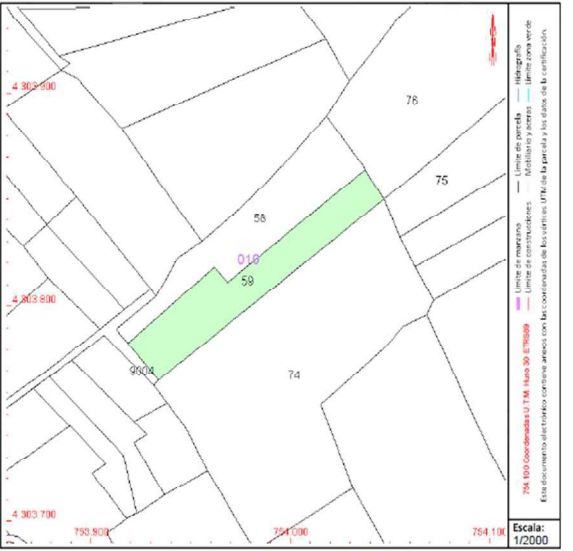
Clase: RÚSTICO
Uso principal: Agrario
Superficie construida:
Año construcción:

Cultivo

Subparcela	Cultivo/aprovechamiento	Intensidad Productiva	Superficie m²
0	NR Agrios regadío	01	2.738

PARCELA

Superficie gráfica: 2.738 m2
Participación del inmueble: 100,00 %
Tipo:



Este documento electrónico contiene datos con las coordenadas de los vértices (PV) de la parcela y los datos de la certificación.

Escala: 1/2000

Nº Orden 468



GOBIERNO DE ESPAÑA
MINISTERIO DE HACIENDA Y FUNCIÓN PÚBLICA

SECRETARÍA DE ESTADO DE HACIENDA
DIRECCIÓN GENERAL DEL CATASTRO

CONSULTA DESCRIPTIVA Y GRÁFICA DE DATOS CATASTRALES DE BIEN INMUEBLE

Referencia catastral: 03102A010000530000DP

DATOS DESCRIPTIVOS DEL INMUEBLE

Localización:
Polígono 10 Parcela 53
SORELL. PEGO [ALICANTE]

Clase: RÚSTICO
Uso principal: Agrario
Superficie construida:
Año construcción:

Cultivo

Subparcela	Cultivo/aprovechamiento	Intensidad Productiva	Superficie m²
0	NR Agrios regadio	01	878

PARCELA

Superficie gráfica: 878 m2
Participación del inmueble: 100,00 %
Tipo:



Nº Orden 469



GOBIERNO DE ESPAÑA
MINISTERIO DE HACIENDA Y FUNCIÓN PÚBLICA

SECRETARÍA DE ESTADO DE HACIENDA
DIRECCIÓN GENERAL DEL CATASTRO

CONSULTA DESCRIPTIVA Y GRÁFICA DE DATOS CATASTRALES DE BIEN INMUEBLE

Referencia catastral: 03102A010000540000DL

DATOS DESCRIPTIVOS DEL INMUEBLE

Localización:
Polígono 10 Parcela 54
SORELL. PEGO [ALICANTE]

Clase: RÚSTICO
Uso principal: Agrario
Superficie construida:
Año construcción:

Cultivo


Subparcela	Cultivo/aprovechamiento	Intensidad Productiva	Superficie m²
0	NR Agrios regadio	01	1.010

PARCELA

Superficie gráfica: 1.010 m2
Participación del inmueble: 100,00 %
Tipo:



Nº Orden 470



GOBIERNO DE ESPAÑA
MINISTERIO DE HACIENDA Y FUNCIÓN PÚBLICA

SECRETARÍA DE ESTADO DE HACIENDA
DIRECCIÓN GENERAL DEL CATASTRO

CONSULTA DESCRIPTIVA Y GRÁFICA DE DATOS CATASTRALES DE BIEN INMUEBLE

Referencia catastral: 03102A010000580000D0

DATOS DESCRIPTIVOS DEL INMUEBLE

Localización:
Polígono 10 Parcela 58
SORELL. PEGO [ALICANTE]

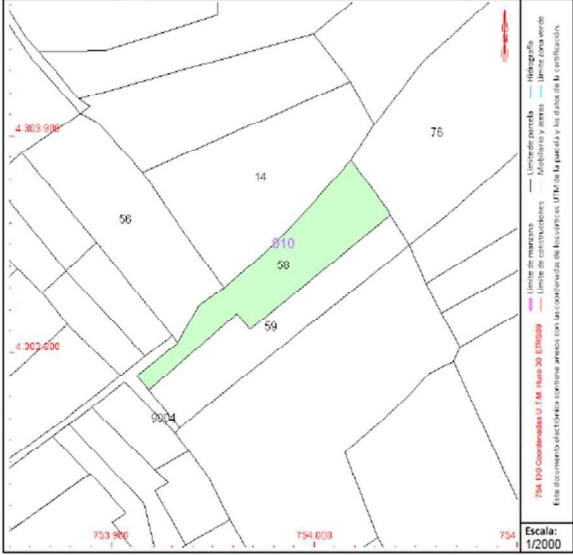
Clase: RÚSTICO
Uso principal: Agrario
Superficie construida:
Año construcción:

Cultivo

Subparcela	Cultivo/aprovechamiento	Intensidad Productiva	Superficie m ²
0	NR Agrios regadío	01	2.882

PARCELA

Superficie gráfica: 2.882 m²
Participación del inmueble: 100,00 %
Tipo:



Escala: 1/2000

Nº Orden 471



GOBIERNO DE ESPAÑA
MINISTERIO DE HACIENDA Y FUNCIÓN PÚBLICA

SECRETARÍA DE ESTADO DE HACIENDA
DIRECCIÓN GENERAL DEL CATASTRO

CONSULTA DESCRIPTIVA Y GRÁFICA DE DATOS CATASTRALES DE BIEN INMUEBLE

Referencia catastral: 03102A010000480000DG

DATOS DESCRIPTIVOS DEL INMUEBLE

Localización:
Polígono 10 Parcela 48
SORELL. PEGO [ALICANTE]

Clase: RÚSTICO
Uso principal: Agrario
Superficie construida:
Año construcción:

Cultivo

Subparcela	Cultivo/aprovechamiento	Intensidad Productiva	Superficie m ²
0	NR Agrios regadío	01	2.345

PARCELA

Superficie gráfica: 2.344 m²
Participación del inmueble: 100,00 %
Tipo:



Escala: 1/2000



GOBIERNO DE ESPAÑA
MINISTERIO DE HACIENDA Y FUNCIÓN PÚBLICA

SECRETARÍA DE ESTADO DE HACIENDA

DIRECCIÓN GENERAL DEL CATASTRO

CONSULTA DESCRIPTIVA Y GRÁFICA DE DATOS CATASTRALES DE BIEN INMUEBLE

Referencia catastral: 03102A010000440000DW

DATOS DESCRIPTIVOS DEL INMUEBLE

Localización:
Polígono 10 Parcela 44
SORELL. PEGO [ALICANTE]

Clase: RÚSTICO
Uso principal: Agrario
Superficie construida:
Año construcción:

Cultivo


Subparcela	Cultivo/aprovechamiento	Intensidad Productiva	Superficie m²
0	NR Agrios regadio	01	2.978

PARCELA

Superficie gráfica: 2.978 m2
Participación del inmueble: 100,00 %
Tipo:



Escala: 1/2000



GOBIERNO DE ESPAÑA
MINISTERIO DE HACIENDA Y FUNCIÓN PÚBLICA

SECRETARÍA DE ESTADO DE HACIENDA

DIRECCIÓN GENERAL DEL CATASTRO

CONSULTA DESCRIPTIVA Y GRÁFICA DE DATOS CATASTRALES DE BIEN INMUEBLE

Referencia catastral: 03102A010000280000DR

DATOS DESCRIPTIVOS DEL INMUEBLE

Localización:
Polígono 10 Parcela 28
SORELL. PEGO [ALICANTE]

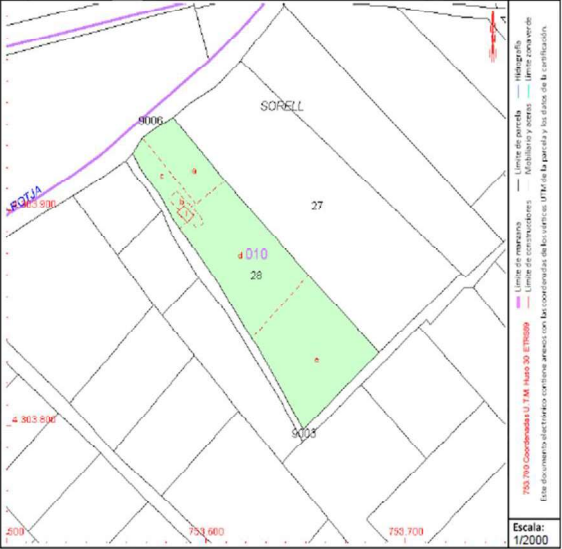
Clase: RÚSTICO
Uso principal: Agrario
Superficie construida:
Año construcción:

Cultivo

Subparcela	Cultivo/aprovechamiento	Intensidad Productiva	Superficie m²
a	NR Agrios regadio	01	723
b	I-Improductivo	00	104
c	AM Almondos secano	00	387
d	NR Agrios regadio	02	2.176
e	NR Agrios regadio	01	2.273

PARCELA

Superficie gráfica: 5.663 m2
Participación del inmueble: 100,00 %
Tipo:



Escala: 1/2000



GOBIERNO DE ESPAÑA
MINISTERIO DE HACIENDA Y FUNCIÓN PÚBLICA

SECRETARÍA DE ESTADO DE HACIENDA

DIRECCIÓN GENERAL DEL CATASTRO

CONSULTA DESCRIPTIVA Y GRÁFICA DE DATOS CATASTRALES DE BIEN INMUEBLE

Referencia catastral: 03102A010000490000DQ

DATOS DESCRIPTIVOS DEL INMUEBLE

Localización:
Polígono 10 Parcela 49
SORELL. PEGO [ALICANTE]

Clase: RÚSTICO
Uso principal: Agrario
Superficie construida:
Año construcción:

Cultivo

Subparcela	Cultivo/aprovechamiento	Intensidad Productiva	Superficie m²
0	NR Agríos regadío	01	2.235

PARCELA

Superficie gráfica: 2.235 m2
Participación del inmueble: 100,00 %
Tipo:





GOBIERNO DE ESPAÑA
MINISTERIO DE HACIENDA Y FUNCIÓN PÚBLICA

SECRETARÍA DE ESTADO DE HACIENDA

DIRECCIÓN GENERAL DEL CATASTRO

CONSULTA DESCRIPTIVA Y GRÁFICA DE DATOS CATASTRALES DE BIEN INMUEBLE

Referencia catastral: 03102A010000500000DY

DATOS DESCRIPTIVOS DEL INMUEBLE

Localización:
Polígono 10 Parcela 50
SORELL. PEGO [ALICANTE]

Clase: RÚSTICO
Uso principal: Agrario
Superficie construida:
Año construcción:

Cultivo


Subparcela	Cultivo/aprovechamiento	Intensidad Productiva	Superficie m²
0	NR Agríos regadío	01	2.889

PARCELA

Superficie gráfica: 2.889 m2
Participación del inmueble: 100,00 %
Tipo:



Nº Orden 482



GOBIERNO DE ESPAÑA
MINISTERIO DE HACIENDA Y FUNCIÓN PÚBLICA

SECRETARÍA DE ESTADO DE HACIENDA
DIRECCIÓN GENERAL DEL CATASTRO

CONSULTA DESCRIPTIVA Y GRÁFICA DE DATOS CATASTRALES DE BIEN INMUEBLE

Referencia catastral: 03102A010000010000DX

DATOS DESCRIPTIVOS DEL INMUEBLE

Localización:
Polígono 10 Parcela 1
SORELL. PEGO [ALICANTE]

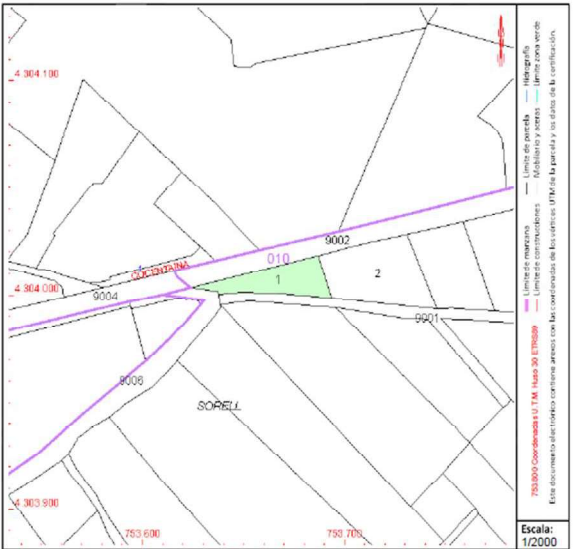
Clase: RÚSTICO
Uso principal: Agrario
Superficie construida:
Año construcción:

Cultivo

Subparcela	Cultivo/aprovechamiento	Intensidad Productiva	Superficie m²
0	O- Olivos secoano	00	686


PARCELA

Superficie gráfica: 686 m2
Participación del inmueble: 100,00 %
Tipo:



Escala: 1/2000

Nº Orden 483



GOBIERNO DE ESPAÑA
MINISTERIO DE HACIENDA Y FUNCIÓN PÚBLICA

SECRETARÍA DE ESTADO DE HACIENDA
DIRECCIÓN GENERAL DEL CATASTRO

CONSULTA DESCRIPTIVA Y GRÁFICA DE DATOS CATASTRALES DE BIEN INMUEBLE

Referencia catastral: 03102A010000020000DI

DATOS DESCRIPTIVOS DEL INMUEBLE

Localización:
Polígono 10 Parcela 2
SORELL. PEGO [ALICANTE]

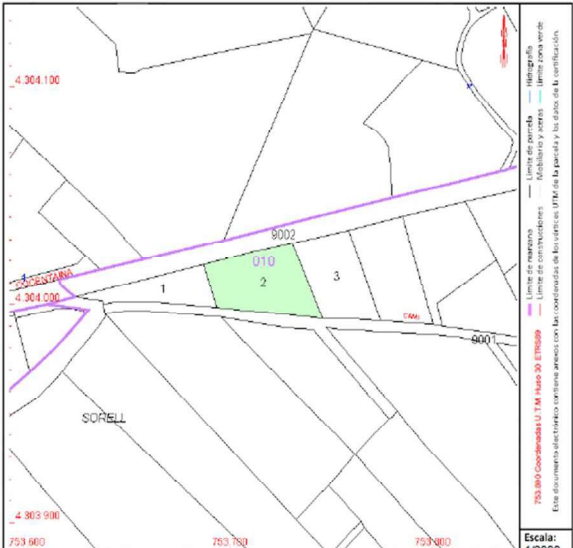
Clase: RÚSTICO
Uso principal: Agrario
Superficie construida:
Año construcción:

Cultivo

Subparcela	Cultivo/aprovechamiento	Intensidad Productiva	Superficie m²
0	O- Olivos secoano	00	1.339


PARCELA

Superficie gráfica: 1.339 m2
Participación del inmueble: 100,00 %
Tipo:



Escala: 1/2000

Nº Orden 490



GOBIERNO DE ESPAÑA
MINISTERIO DE HACIENDA Y FUNCIÓN PÚBLICA

SECRETARÍA DE ESTADO DE HACIENDA

DIRECCIÓN GENERAL DEL CATASTRO

CONSULTA DESCRIPTIVA Y GRÁFICA DE DATOS CATASTRALES DE BIEN INMUEBLE

Referencia catastral: 03102A010000080000DH

DATOS DESCRIPTIVOS DEL INMUEBLE

Localización:
Polígono 10 Parcela 8
SORELL. 03789 PEGO [ALICANTE]

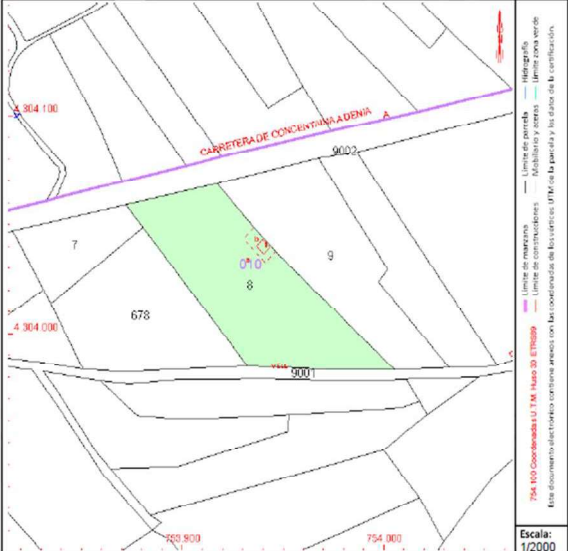
Clase: RÚSTICO
Uso principal: Agrario
Superficie construida:
Año construcción:

Cultivo

Subparcela	Cultivo/aprovechamiento	Intensidad Productiva	Superficie m²
a	NR Agrios regadio	01	4.764
b	I- Improductivo	00	90


PARCELA

Superficie gráfica: 4.875 m2
Participación del inmueble: 100,00 %
Tipo: Parcela construida sin división horizontal



Escala: 1/2000

Nº Orden 491



GOBIERNO DE ESPAÑA
MINISTERIO DE HACIENDA Y FUNCIÓN PÚBLICA

SECRETARÍA DE ESTADO DE HACIENDA

DIRECCIÓN GENERAL DEL CATASTRO

CONSULTA DESCRIPTIVA Y GRÁFICA DE DATOS CATASTRALES DE BIEN INMUEBLE

Referencia catastral: 03102A010000090000DW

DATOS DESCRIPTIVOS DEL INMUEBLE

Localización:
Polígono 10 Parcela 9
SORELL. PEGO [ALICANTE]

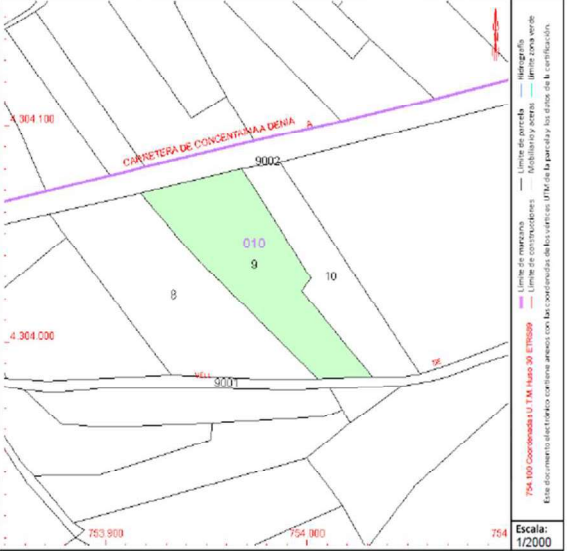
Clase: RÚSTICO
Uso principal: Agrario
Superficie construida:
Año construcción:

Cultivo

Subparcela	Cultivo/aprovechamiento	Intensidad Productiva	Superficie m²
0	NR Agrios regadio	01	3.929

PARCELA

Superficie gráfica: 3.929 m2
Participación del inmueble: 100,00 %
Tipo:



Escala: 1/2000



GOBIERNO DE ESPAÑA
MINISTERIO DE HACIENDA Y FUNCIÓN PÚBLICA

SECRETARÍA DE ESTADO DE HACIENDA
DIRECCIÓN GENERAL DEL CATASTRO

CONSULTA DESCRIPTIVA Y GRÁFICA DE DATOS CATASTRALES DE BIEN INMUEBLE

Referencia catastral: 03102A01000010000DUJ

DATOS DESCRIPTIVOS DEL INMUEBLE

Localización:
Polígono 10 Parcela 10
SORELL. PEGO (ALICANTE)

Clase: RÚSTICO
Uso principal: Agrario
Superficie construida:
Año construcción:

Cultivo


Subparcela	Cultivo/aprovechamiento	Intensidad Productiva	Superficie m²
0	NR Agros regadío	01	2.391

PARCELA

Superficie gráfica: 2.391 m2
Participación del inmueble: 100,00 %
Tipo:



Escala: 1/2000



GOBIERNO DE ESPAÑA
MINISTERIO DE HACIENDA Y FUNCIÓN PÚBLICA

SECRETARÍA DE ESTADO DE HACIENDA
DIRECCIÓN GENERAL DEL CATASTRO

CONSULTA DESCRIPTIVA Y GRÁFICA DE DATOS CATASTRALES DE BIEN INMUEBLE

Referencia catastral: 03102A010000110000DH

DATOS DESCRIPTIVOS DEL INMUEBLE

Localización:
Polígono 10 Parcela 11
SORELL. PEGO (ALICANTE)

Clase: RÚSTICO
Uso principal: Agrario
Superficie construida:
Año construcción:

Cultivo

Subparcela	Cultivo/aprovechamiento	Intensidad Productiva	Superficie m²
a	CR Labor o labradío regadío	00	15.897
b	I- Improductivo	00	34

PARCELA

Superficie gráfica: 15.931 m2
Participación del inmueble: 100,00 %
Tipo:



Escala: 1/2500

Nº Orden 494



GOBIERNO DE ESPAÑA
MINISTERIO DE HACIENDA Y FUNCIÓN PÚBLICA

SECRETARÍA DE ESTADO DE HACIENDA
DIRECCIÓN GENERAL DEL CATASTRO

CONSULTA DESCRIPTIVA Y GRÁFICA DE DATOS CATASTRALES DE BIEN INMUEBLE

Referencia catastral: 03102A010000120000DW

DATOS DESCRIPTIVOS DEL INMUEBLE

Localización:
PD SORELL 11 Polígono 10 Parcela 12 000500200YJ50C - SORELL. 03789 PEGO [ALICANTE]

Clase: RÚSTICO
Uso principal: Agrario
Superficie construida: 226 m2
Año construcción: 1930

Construcción

Destino	Escalera / Planta / Puerta	Superficie m²
VIVIENDA	1/00/01	84
ALMACEN	1/01/01	84
AGRARIO	1/00/02	58

Cultivo

Subparcela	Cultivo/aprovechamiento	Intensidad Productiva	Superficie m²
a	NR Agrios regadio	01	7.927
b	I- Improductivo	00	383

PARCELA

Superficie gráfica: 7.070 m2
Participación del inmueble: 100,00 %
Tipo: Parcela construida sin división horizontal



Escala: 1/2000

Nº Orden 495



GOBIERNO DE ESPAÑA
MINISTERIO DE HACIENDA Y FUNCIÓN PÚBLICA

SECRETARÍA DE ESTADO DE HACIENDA
DIRECCIÓN GENERAL DEL CATASTRO

CONSULTA DESCRIPTIVA Y GRÁFICA DE DATOS CATASTRALES DE BIEN INMUEBLE

Referencia catastral: 03102A010090010000DZ

DATOS DESCRIPTIVOS DEL INMUEBLE

Localización:
Polígono 10 Parcela 9001
PENYARROTJA. PEGO [ALICANTE]

Clase: RÚSTICO
Uso principal: Agrario
Superficie construida:
Año construcción:

Cultivo

Subparcela	Cultivo/aprovechamiento	Intensidad Productiva	Superficie m²
0	VT Vía de comunicación de dominio público	00	3.844


PARCELA

Superficie gráfica: 3.844 m2
Participación del inmueble: 100,00 %
Tipo:



Escala: 1/8000

Nº Orden 500



GOBIERNO DE ESPAÑA
MINISTERIO DE HACIENDA Y FUNCIÓN PÚBLICA

SECRETARÍA DE ESTADO DE HACIENDA
DIRECCIÓN GENERAL DEL CATASTRO

CONSULTA DESCRIPTIVA Y GRÁFICA DE DATOS CATASTRALES DE BIEN INMUEBLE

Referencia catastral: 03102A01000080000DA

DATOS DESCRIPTIVOS DEL INMUEBLE

Localización:
Polígono 10 Parcela 80
SORELL PEGO (ALICANTE)

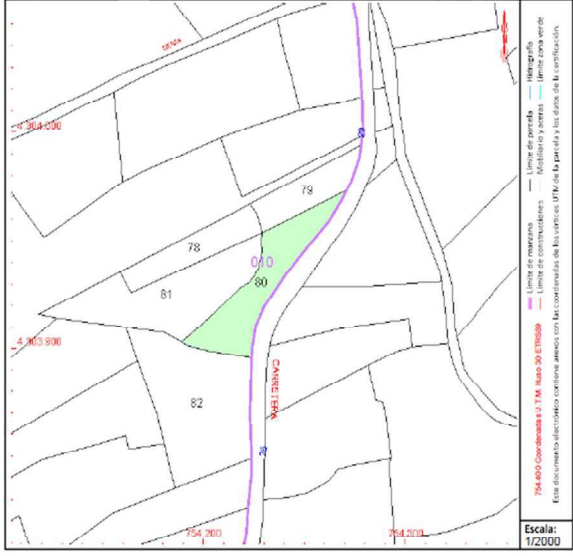
Clase: RÚSTICO
Uso principal: Agrario
Superficie construida:
Año construcción:

Cultivo


Subparcela	Cultivo/aprovechamiento	Intensidad Productiva	Superficie m²
0	NR Agrios regadío	01	1.564

PARCELA

Superficie gráfica: 1.564 m2
Participación del inmueble: 100,00 %
Tipo:



Nº Orden 501



GOBIERNO DE ESPAÑA
MINISTERIO DE HACIENDA Y FUNCIÓN PÚBLICA

SECRETARÍA DE ESTADO DE HACIENDA
DIRECCIÓN GENERAL DEL CATASTRO

CONSULTA DESCRIPTIVA Y GRÁFICA DE DATOS CATASTRALES DE BIEN INMUEBLE

Referencia catastral: 03102A010000810000DB

DATOS DESCRIPTIVOS DEL INMUEBLE

Localización:
Polígono 10 Parcela 81
SORELL PEGO (ALICANTE)

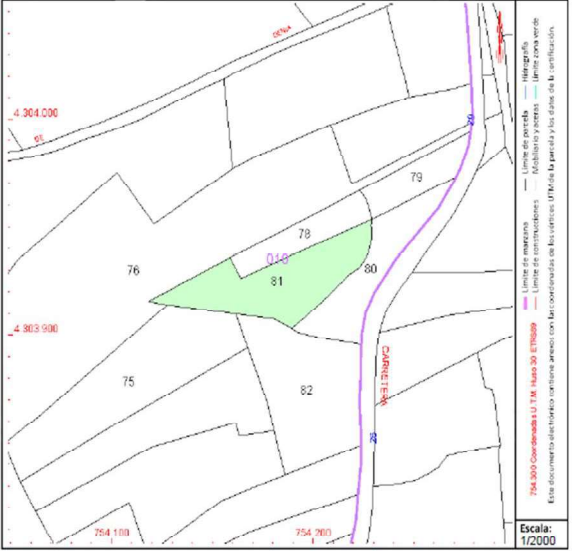
Clase: RÚSTICO
Uso principal: Agrario
Superficie construida:
Año construcción:

Cultivo


Subparcela	Cultivo/aprovechamiento	Intensidad Productiva	Superficie m²
0	NR Agrios regadío	01	2.226

PARCELA

Superficie gráfica: 2.226 m2
Participación del inmueble: 100,00 %
Tipo:



Nº Orden 502



GOBIERNO DE ESPAÑA
MINISTERIO DE HACIENDA Y FUNCIÓN PÚBLICA

SECRETARÍA DE ESTADO DE HACIENDA
DIRECCIÓN GENERAL DEL CATASTRO

CONSULTA DESCRIPTIVA Y GRÁFICA DE DATOS CATASTRALES DE BIEN INMUEBLE

Referencia catastral: 03102A01000078000DB

DATOS DESCRIPTIVOS DEL INMUEBLE

Localización:
Polígono 10 Parcela 78
SORELL. 03789 PEGO [ALICANTE]

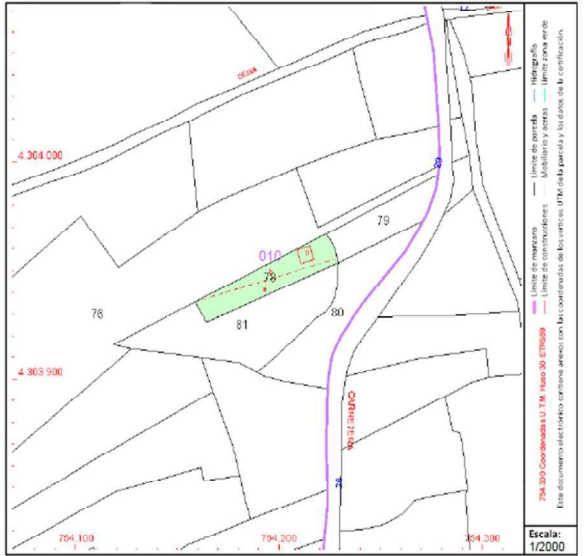
Clase: RÚSTICO
Uso principal: Agrario
Superficie construida:
Año construcción:

Cultivo

Subparcela	Cultivo/aprovechamiento	Intensidad Productiva	Superficie m²
a	NR Agríos regadío	01	459
b	I- Improductivo	00	410


PARCELA

Superficie gráfica: 913 m2
Participación del inmueble: 100,00 %
Tipo: Parcela construida sin división horizontal



Escala: 1/2000

Nº Orden 503



GOBIERNO DE ESPAÑA
MINISTERIO DE HACIENDA Y FUNCIÓN PÚBLICA

SECRETARÍA DE ESTADO DE HACIENDA
DIRECCIÓN GENERAL DEL CATASTRO

CONSULTA DESCRIPTIVA Y GRÁFICA DE DATOS CATASTRALES DE BIEN INMUEBLE

Referencia catastral: 03102A010000760000DW

DATOS DESCRIPTIVOS DEL INMUEBLE

Localización:
PD SORELL 29 Polígono 10 Parcela 76 000501900YJ50C - 10/76
SORELL. 03789 PEGO [ALICANTE]

Clase: RÚSTICO
Uso principal: Agrario
Superficie construida: 242 m2
Año construcción: 1976

Construcción

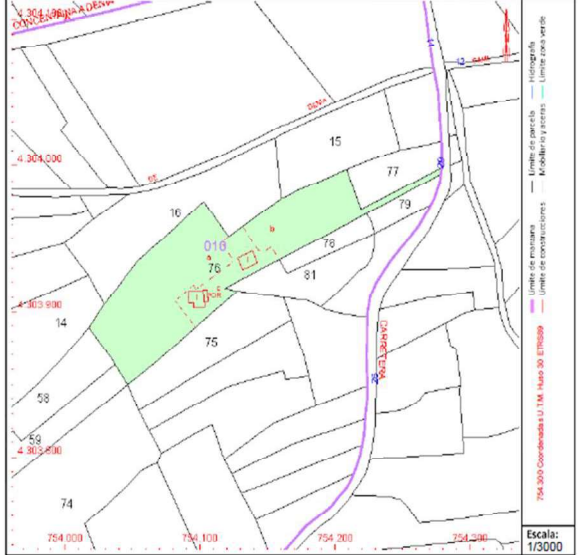
Destino	Escala / Planta / Puerta	Superficie m²
VIVIENDA	1/00/01	78
ALMACEN	1/00/02	32
ALMACEN	1/00/03	26
ALMACEN	1/00/04	106

Cultivo


Subparcela	Cultivo/aprovechamiento	Intensidad Productiva	Superficie m²
a	NR Agríos regadío	01	5.900
b	I- Improductivo	00	3.067
c	I- Improductivo	00	1.399

PARCELA

Superficie gráfica: 10.620 m2
Participación del inmueble: 100,00 %
Tipo: Parcela construida sin división horizontal



Escala: 1/3000



GOBIERNO DE ESPAÑA
MINISTERIO DE HACIENDA Y FUNCIÓN PÚBLICA

SECRETARÍA DE ESTADO DE HACIENDA
DIRECCIÓN GENERAL DEL CATASTRO

CONSULTA DESCRIPTIVA Y GRÁFICA DE DATOS CATASTRALES DE BIEN INMUEBLE

Referencia catastral: 03102A010000160000DG

DATOS DESCRIPTIVOS DEL INMUEBLE

Localización:
Polígono 10 Parcela 16
SORELL. PEGO [ALICANTE]

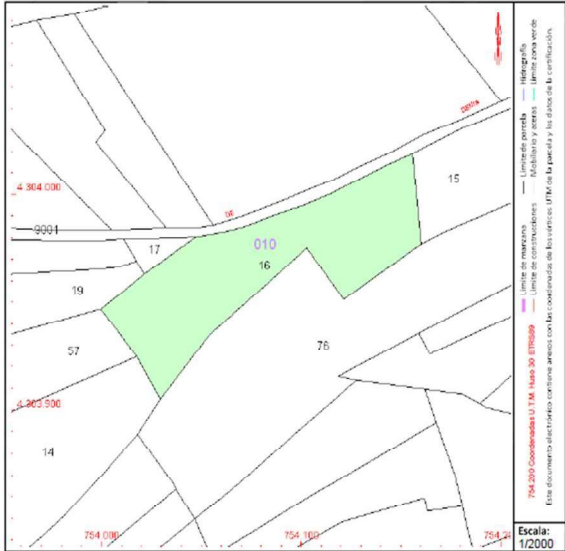
Clase: RÚSTICO
Uso principal: Agrario
Superficie construida:
Año construcción:

Cultivo

Subparcela	Cultivo/aprovechamiento	Intensidad Productiva	Superficie m²
0	NR Agrios regadío	01	6.310

PARCELA

Superficie gráfica: 6.309 m2
Participación del inmueble: 100,00 %
Tipo:





GOBIERNO DE ESPAÑA
MINISTERIO DE HACIENDA Y FUNCIÓN PÚBLICA

SECRETARÍA DE ESTADO DE HACIENDA
DIRECCIÓN GENERAL DEL CATASTRO

CONSULTA DESCRIPTIVA Y GRÁFICA DE DATOS CATASTRALES DE BIEN INMUEBLE

Referencia catastral: 03102A010000140000DB

DATOS DESCRIPTIVOS DEL INMUEBLE

Localización:
Polígono 10 Parcela 14
SORELL. PEGO [ALICANTE]

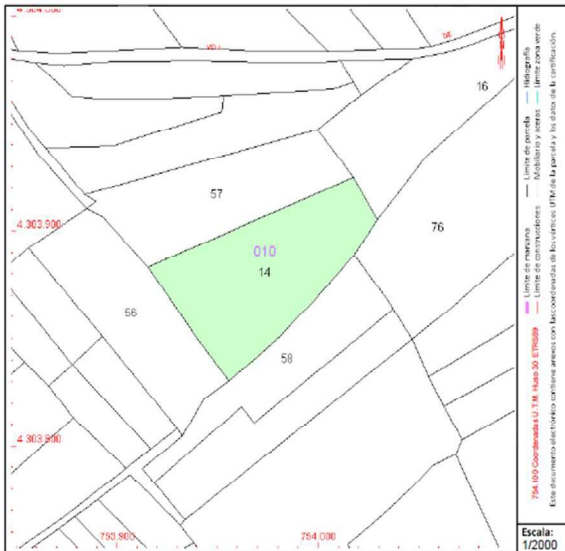
Clase: RÚSTICO
Uso principal: Agrario
Superficie construida:
Año construcción:

Cultivo


Subparcela	Cultivo/aprovechamiento	Intensidad Productiva	Superficie m²
0	NR Agrios regadío	01	5.016

PARCELA

Superficie gráfica: 5.015 m2
Participación del inmueble: 100,00 %
Tipo:



Nº Orden 506



GOBIERNO DE ESPAÑA
MINISTERIO DE HACIENDA Y FUNCIÓN PÚBLICA

SECRETARÍA DE ESTADO DE HACIENDA
DIRECCIÓN GENERAL DEL CATASTRO

CONSULTA DESCRIPTIVA Y GRÁFICA DE DATOS CATASTRALES DE BIEN INMUEBLE

Referencia catastral: 03102A010000570000DM

DATOS DESCRIPTIVOS DEL INMUEBLE

Localización:
Polígono 10 Parcela 57
SORELL. PEGO [ALICANTE]

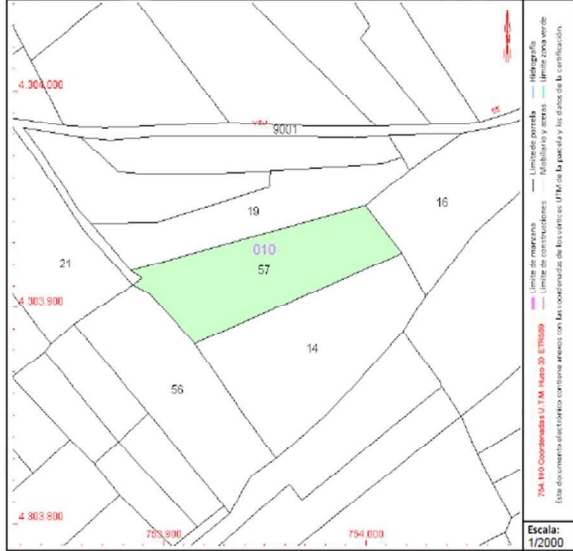
Clase: RÚSTICO
Uso principal: Agrario
Superficie construida:
Año construcción:

Cultivo

Subparcela	Cultivo/aprovechamiento	Intensidad Productiva	Superficie m ²
0	NR Agrios regadío	01	3.942


PARCELA

Superficie gráfica: 3.941 m²
Participación del inmueble: 100,00 %
Tipo:



Escala: 1/2000

Nº Orden 507



GOBIERNO DE ESPAÑA
MINISTERIO DE HACIENDA Y FUNCIÓN PÚBLICA

SECRETARÍA DE ESTADO DE HACIENDA
DIRECCIÓN GENERAL DEL CATASTRO

CONSULTA DESCRIPTIVA Y GRÁFICA DE DATOS CATASTRALES DE BIEN INMUEBLE

Referencia catastral: 03102A010000190000DL

DATOS DESCRIPTIVOS DEL INMUEBLE

Localización:
Polígono 10 Parcela 19
SORELL. PEGO [ALICANTE]

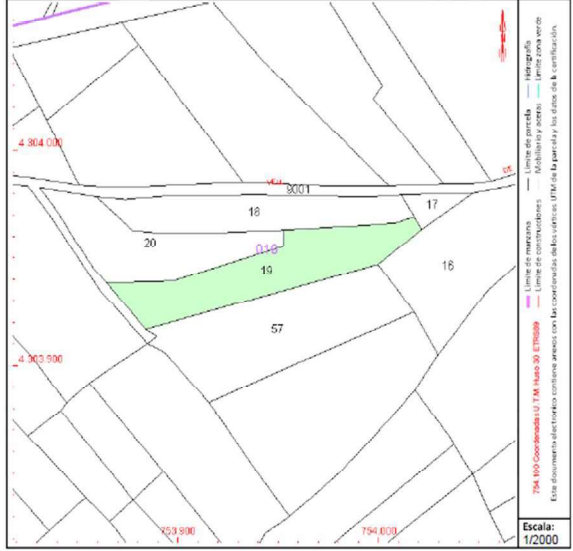
Clase: RÚSTICO
Uso principal: Agrario
Superficie construida:
Año construcción:

Cultivo

Subparcela	Cultivo/aprovechamiento	Intensidad Productiva	Superficie m ²
0	NR Agrios regadío	01	2.928


PARCELA

Superficie gráfica: 2.927 m²
Participación del inmueble: 100,00 %
Tipo:



Escala: 1/2000

Nº Orden 510



GOBIERNO DE ESPAÑA
MINISTERIO DE HACIENDA Y FUNCIÓN PÚBLICA

SECRETARÍA DE ESTADO DE HACIENDA

DIRECCIÓN GENERAL DEL CATASTRO

CONSULTA DESCRIPTIVA Y GRÁFICA DE DATOS CATASTRALES DE BIEN INMUEBLE

Referencia catastral: 03102A010000170000DQ

DATOS DESCRIPTIVOS DEL INMUEBLE

Localización:
Polígono 10 Parcela 17
SORELL. PEGO [ALICANTE]

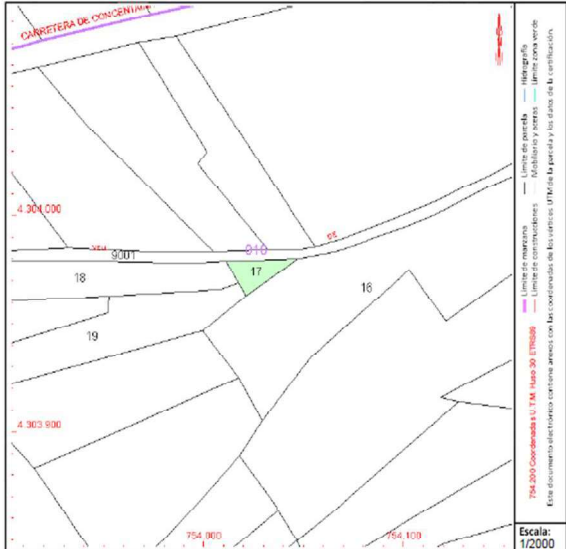
Clase: RÚSTICO
Uso principal: Agrario
Superficie construida:
Año construcción:

Cultivo

Subparcela	Cultivo/aprovechamiento	Intensidad Productiva	Superficie m²
0	NR Agros regadío	01	292

PARCELA

Superficie gráfica: 292 m2
Participación del inmueble: 100,00 %
Tipo:



Escala: 1/2000

Nº Orden 511



GOBIERNO DE ESPAÑA
MINISTERIO DE HACIENDA Y FUNCIÓN PÚBLICA

SECRETARÍA DE ESTADO DE HACIENDA

DIRECCIÓN GENERAL DEL CATASTRO

CONSULTA DESCRIPTIVA Y GRÁFICA DE DATOS CATASTRALES DE BIEN INMUEBLE

Referencia catastral: 03102A010000550000DT

DATOS DESCRIPTIVOS DEL INMUEBLE

Localización:
Polígono 10 Parcela 55
SORELL. PEGO [ALICANTE]

Clase: RÚSTICO
Uso principal: Agrario
Superficie construida:
Año construcción:

Cultivo

Subparcela	Cultivo/aprovechamiento	Intensidad Productiva	Superficie m²
0	NR Agros regadío	01	1.082

PARCELA

Superficie gráfica: 1.082 m2
Participación del inmueble: 100,00 %
Tipo:



Escala: 1/2000

Nº Orden 512



GOBIERNO DE ESPAÑA
MINISTERIO DE HACIENDA Y FUNCIÓN PÚBLICA

SECRETARÍA DE ESTADO DE HACIENDA
DIRECCIÓN GENERAL DEL CATASTRO

CONSULTA DESCRIPTIVA Y GRÁFICA DE DATOS CATASTRALES DE BIEN INMUEBLE

Referencia catastral: 03102A010000520000DQ

DATOS DESCRIPTIVOS DEL INMUEBLE

Localización:
Polígono 10 Parcela 52
SORELL. PEGO [ALICANTE]

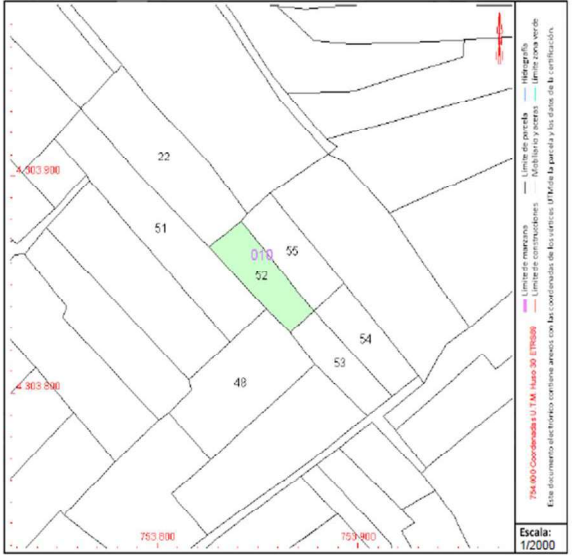
Clase: RÚSTICO
Uso principal: Agrario
Superficie construida:
Año construcción:

Cultivo

Subparcela	Cultivo/aprovechamiento	Intensidad Productiva	Superficie m²
0	NR Agrios regadío	01	999

PARCELA

Superficie gráfica: 999 m2
Participación del inmueble: 100,00 %
Tipo:



Escala: 1/2000

Nº Orden 513



GOBIERNO DE ESPAÑA
MINISTERIO DE HACIENDA Y FUNCIÓN PÚBLICA

SECRETARÍA DE ESTADO DE HACIENDA
DIRECCIÓN GENERAL DEL CATASTRO

CONSULTA DESCRIPTIVA Y GRÁFICA DE DATOS CATASTRALES DE BIEN INMUEBLE

Referencia catastral: 03102A010000510000DG

DATOS DESCRIPTIVOS DEL INMUEBLE

Localización:
Polígono 10 Parcela 51
SORELL. PEGO [ALICANTE]

Clase: RÚSTICO
Uso principal: Agrario
Superficie construida:
Año construcción:

Cultivo

Subparcela	Cultivo/aprovechamiento	Intensidad Productiva	Superficie m²
0	NR Agrios regadío	01	2.741


PARCELA

Superficie gráfica: 2.741 m2
Participación del inmueble: 100,00 %
Tipo:



Escala: 1/2000

Nº Orden 514



GOBIERNO DE ESPAÑA
MINISTERIO DE HACIENDA Y FUNCIÓN PÚBLICA

SECRETARÍA DE ESTADO DE HACIENDA
DIRECCIÓN GENERAL DEL CATASTRO

CONSULTA DESCRIPTIVA Y GRÁFICA DE DATOS CATASTRALES DE BIEN INMUEBLE

Referencia catastral: 03102A010000560000DF

DATOS DESCRIPTIVOS DEL INMUEBLE

Localización:
PD SORELL 4 Polígono 10 Parcela 56 000502000YJ50C - 10/56 SORELL. 03789 PEGO [ALICANTE]

Clase: RÚSTICO
Uso principal: Agrario
Superficie construida: 93 m2
Año construcción: 1970

Construcción

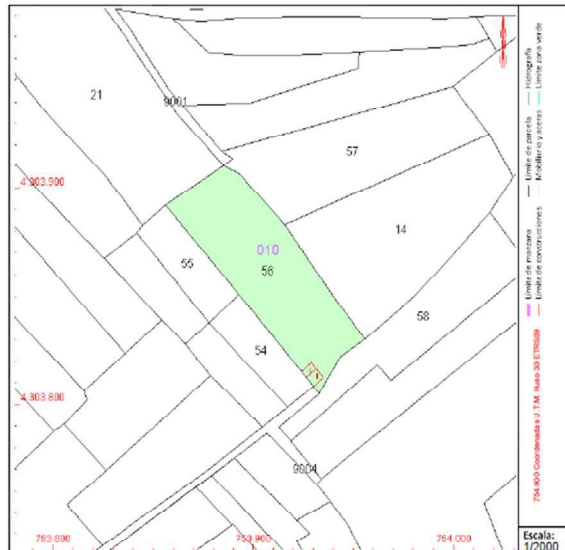
Destino	Escalera / Planta / Puerta	Superficie m²
ALMACEN	1/00/01	23
VIVIENDA	1/01/01	35
VIVIENDA	1/00/02	35

Cultivo

Subparcela	Cultivo/aprovechamiento	Intensidad Productiva	Superficie m²
0	NR Agrios regadío	01	3 015


PARCELA

Superficie gráfica: 3.574 m2
Participación del inmueble: 100,00 %
Tipo: Parcela construida sin división horizontal



Escala: 1/2000

Nº Orden 515



GOBIERNO DE ESPAÑA
MINISTERIO DE HACIENDA Y FUNCIÓN PÚBLICA

SECRETARÍA DE ESTADO DE HACIENDA
DIRECCIÓN GENERAL DEL CATASTRO

CONSULTA DESCRIPTIVA Y GRÁFICA DE DATOS CATASTRALES DE BIEN INMUEBLE

Referencia catastral: 03102A027001350000DQ

DATOS DESCRIPTIVOS DEL INMUEBLE

Localización:
Polígono 27 Parcela 135 FAVARA. PEGO [ALICANTE]

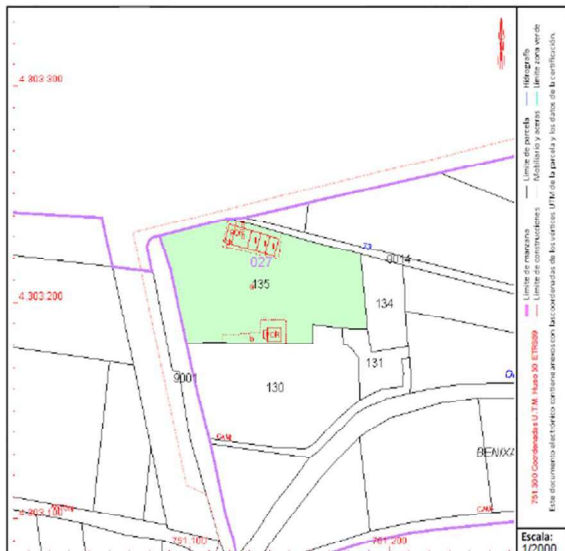
Clase: RÚSTICO
Uso principal: Agrario
Superficie construida:
Año construcción:

Cultivo

Subparcela	Cultivo/aprovechamiento	Intensidad Productiva	Superficie m²
a	NR Agrios regadío	01	4 213
b	I- Improductivo	00	163
c	I- Improductivo	00	130

PARCELA

Superficie gráfica: 4.600 m2
Participación del inmueble: 100,00 %
Tipo: Parcela con varios inmuebles [división horizontal]



Escala: 1/2000