

ID	ELEMENTOS DE RIESGO
1	Ecoparque
2	Gasolinera Racons
3	Gasolinera Low Cost 24
4	Gasolinera BP
5	Font de Baladrar
6	PI Devallades
7	Moros y cristianos
8	Atzaila
9	Cultifort
10	Penyalva

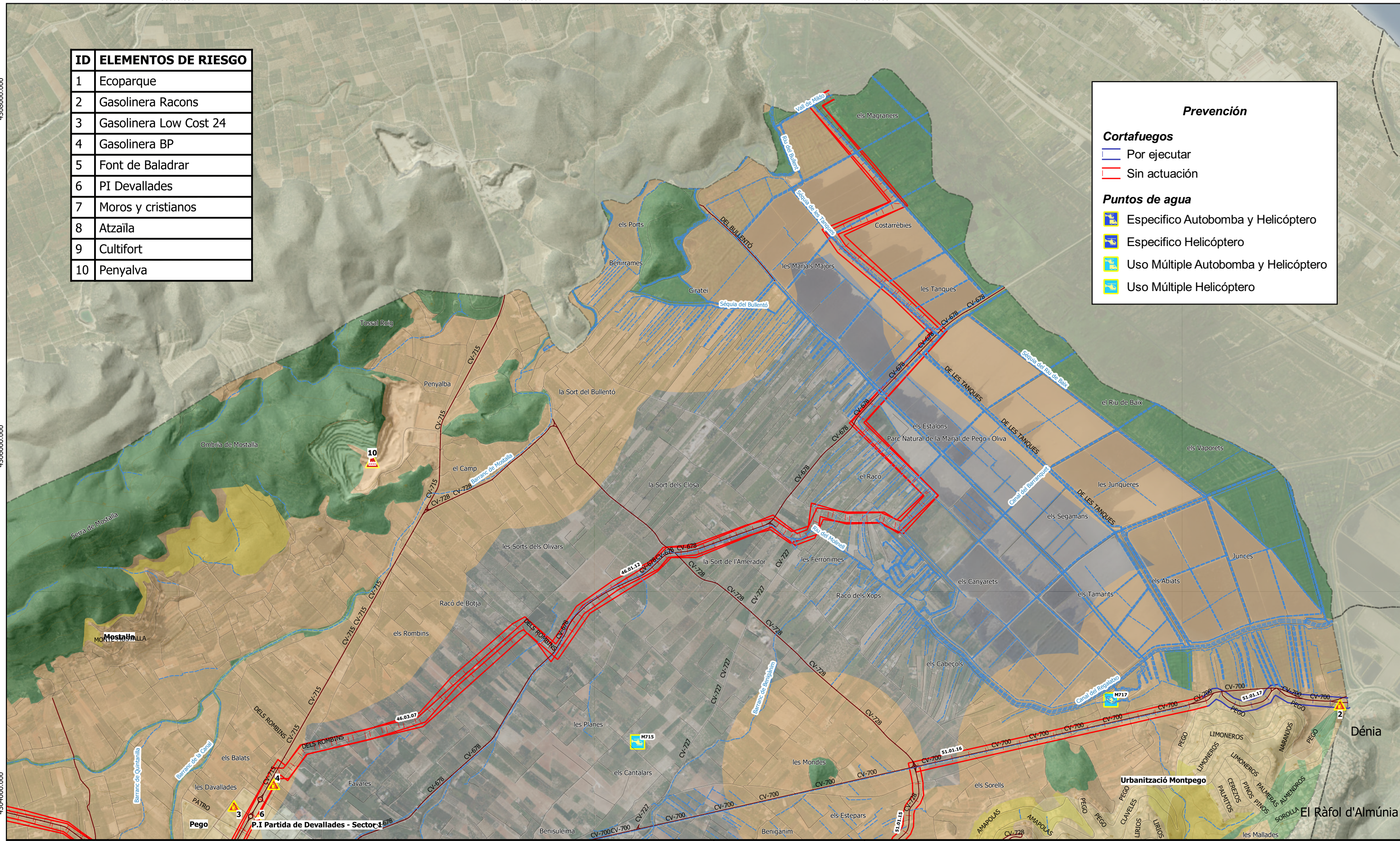
**Prevención**

**Cortafuegos**

- Por ejecutar
- Sin actuación

**Puntos de agua**

- Especifico Autobomba y Helicóptero
- Especifico Helicóptero
- Uso Múltiple Autobomba y Helicóptero
- Uso Múltiple Helicóptero



**Legenda**

- Cartografía base**
- Viales
  - Carreteras y caminos principales
  - Curvas de nivel
  - Hidrología
  - Edificaciones
  - Núcleos de población
  - Suelo sellado
  - Término municipal

- Masa forestal**
- IU-F
  - Afectación incendios-plagas
  - PATFOR

**Elementos de riesgo**

- Barbacoas
- Fuegos artificiales
- Gasolineras
- Industria
- Polígono Industrial/ Industria aislada
- Zona de vertido

**PROMOTOR**



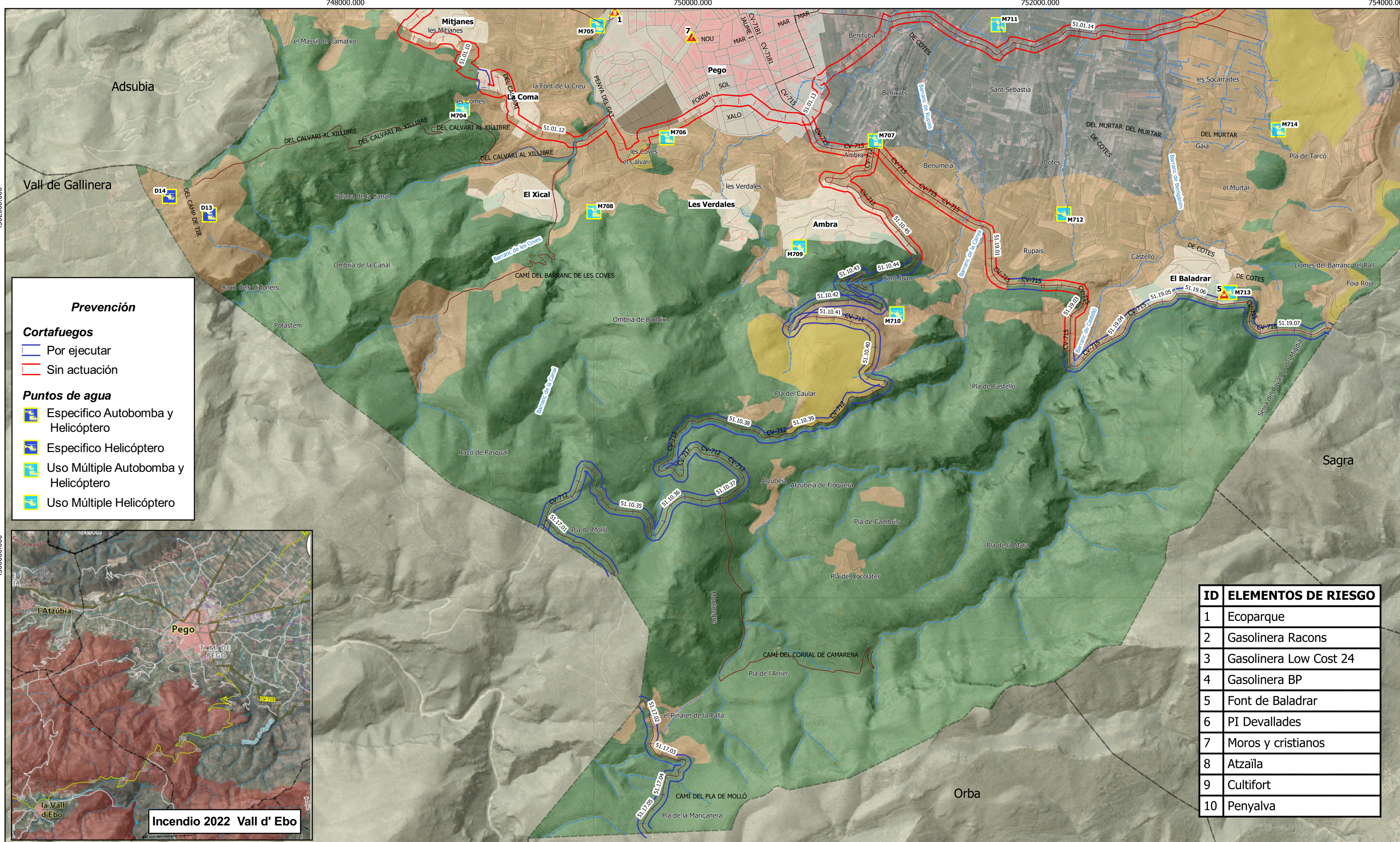
**EQUIPO REDACTOR**



**PLAN DE ACTUACIÓN MUNICIPAL FRENTE AL RIESGO DE INCENDIOS FORESTALES DE PEGO**

<b>MAPA 4.2</b>	<b>ELEMENTOS DE RIESGO (Montañas de la Marjal)</b>	SEPTIEMBRE 2023
		1:20.000 (ISO A3)
Proyección U.T.M. - ETRS89 30N EPSG 25830 Fuente: ICV. Elaboración propia		





**Prevención**

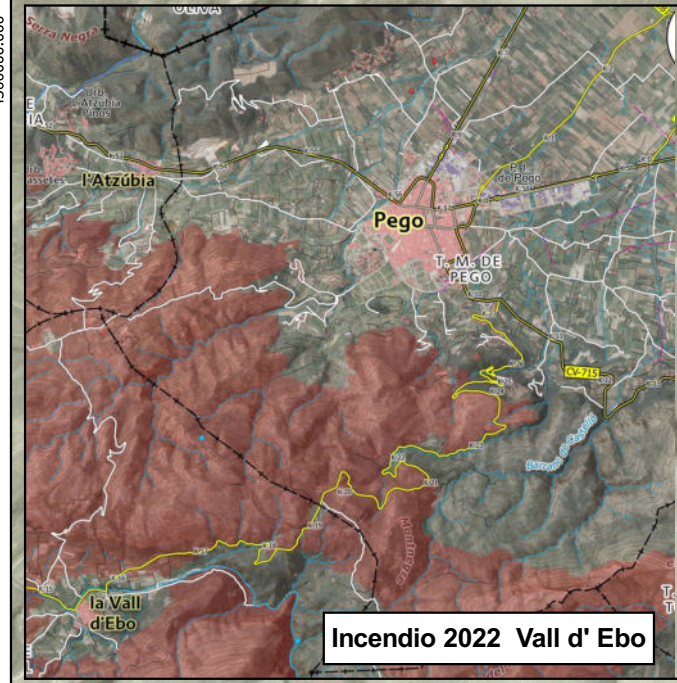
**Cortafuegos**

- Por ejecutar
- Sin actuación

**Puntos de agua**

- Específico Autobomba y Helicóptero
- Específico Helicóptero
- Uso Múltiple Autobomba y Helicóptero
- Uso Múltiple Helicóptero

ID	ELEMENTOS DE RIESGO
1	Ecoparque
2	Gasolinera Racons
3	Gasolinera Low Cost 24
4	Gasolinera BP
5	Font de Baladrar
6	PI Devallades
7	Moros y cristianos
8	Atzaïla
9	Cultifort
10	Penyalva

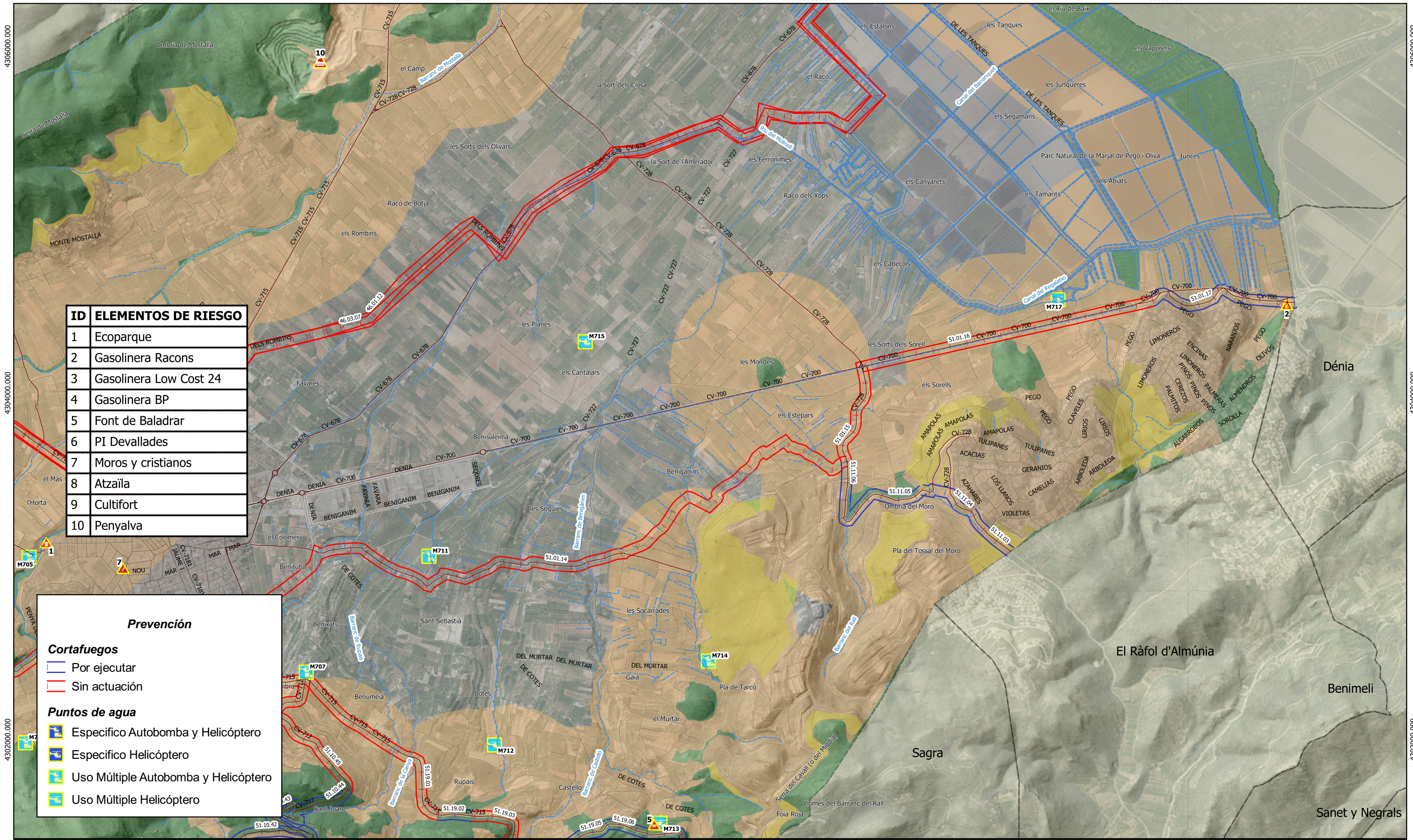


<p><b>Leyenda</b></p> <p><b>Cartografía base</b></p> <ul style="list-style-type: none"> <li>Viales</li> <li>Carreteras y caminos principales</li> <li>Curvas de nivel</li> <li>Hidrología</li> </ul>	<p><b>Edificaciones</b></p> <ul style="list-style-type: none"> <li>Núcleos de población</li> <li>Suelo sellado</li> <li>Término municipal</li> </ul>	<p><b>Masa forestal</b></p> <ul style="list-style-type: none"> <li>IU-F</li> <li>Afectación incendios-plagas</li> <li>PATFOR</li> </ul>	<p><b>Elementos de riesgo</b></p> <ul style="list-style-type: none"> <li>Barbacoas</li> <li>Fuegos artificiales</li> <li>Gasolineras</li> <li>Industria</li> <li>Polígono Industrial/ Industria aislada</li> <li>Zona de vertido</li> </ul>	<p>PROMOTOR</p>	<p><b>PLAN DE ACTUACIÓN MUNICIPAL FRENTE AL RIESGO DE INCENDIOS FORESTALES DE PEGÓ</b></p>	
				<p>EQUIPO REDACTOR</p>	<p><b>MAPA 4.3</b></p> <p>ELEMENTOS DE RIESGO (El Xellibre-Migdia)</p> <p>0 750 1.500 m</p>	<p>SEPTIEMBRE 2023</p> <p>1:20.000 (ISO A3)</p>

Proyección U.T.M. - ETRS89 30N  
EPSG 25830  
Fuente: ICV. Elaboración propia







ID	ELEMENTOS DE RIESGO
1	Ecoparque
2	Gasolinera Racons
3	Gasolinera Low Cost 24
4	Gasolinera BP
5	Font de Baladrar
6	PI Devallades
7	Moros y cristianos
8	Atzaila
9	Cultfort
10	Penyalva

Prevenção	
<b>Cortafuegos</b>	
	Por ejecutar
	Sin actuación
<b>Puntos de agua</b>	
	Específico Autobomba y Helicóptero
	Específico Helicóptero
	Uso Múltiple Autobomba y Helicóptero
	Uso Múltiple Helicóptero

Cartografía base	
	Viales
	Carreteras y caminos principales
	Curvas de nivel
	Hidrología

	Edificaciones
	Núcleos de población
	Suelo sellado
	Término municipal

Masa forestal	
	IU-F
	Afectación incendios-plagas
	PATFOR

Elementos de riesgo	
	Barbacoas
	Fuegos artificiales
	Gasolineras
	Industria
	Polígono Industrial/ Industria aislada
	Zona de vertido

PROMOTOR



AJUNTAMENT DE PEGO

EQUIPO REDACTOR



GEOLAT  
MEDIO AMBIENTE, TERRITORIO Y SIG


**PLAN DE ACTUACIÓN MUNICIPAL FRENTE AL RIESGO DE INCENDIOS FORESTALES DE PEGO**

**MAPA 4.4** ELEMENTOS DE RIESGO (Penya Roja - Segària) SEPTIEMBRE 2023

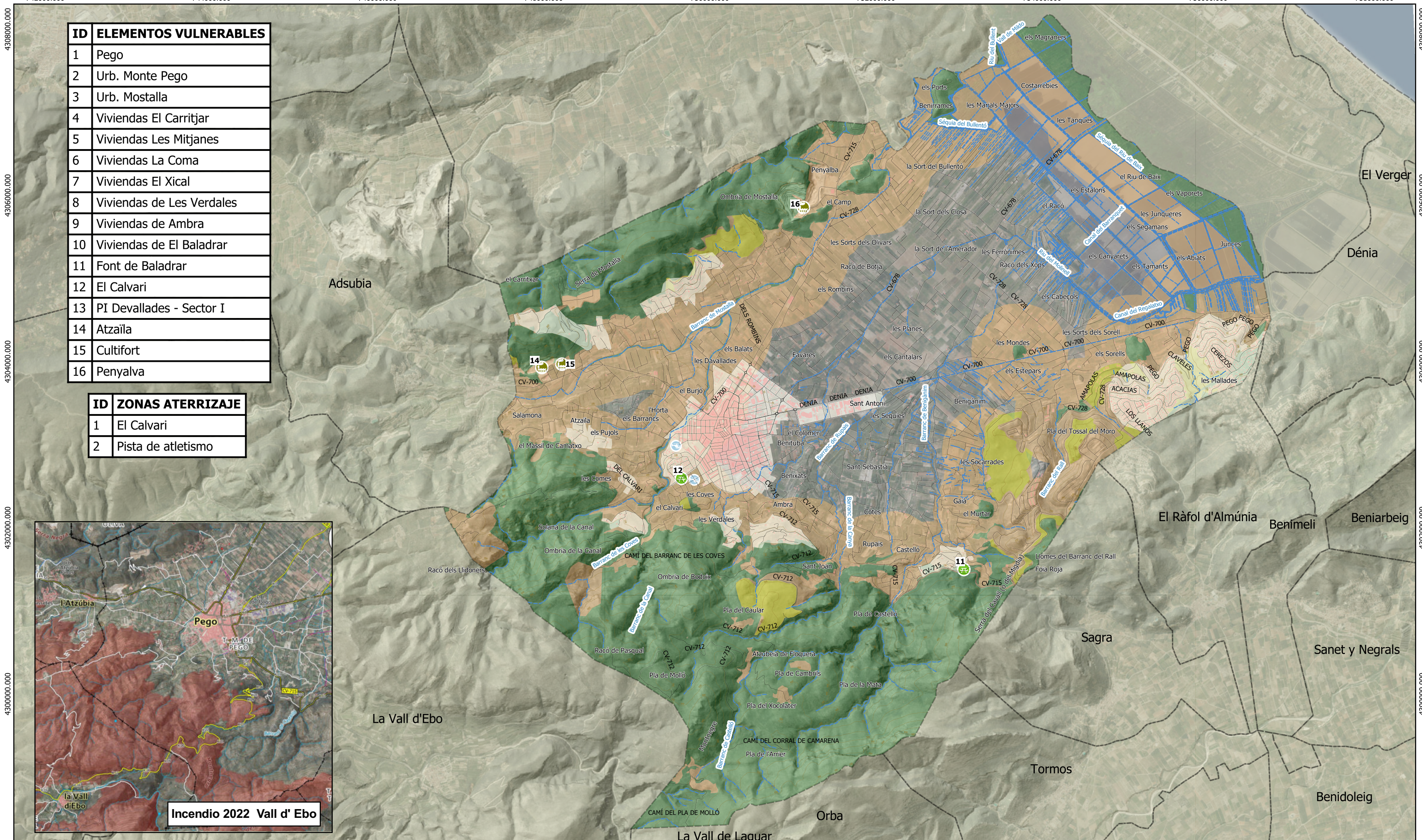
0 750 1.500 m

1:20.000 (ISO A3)

Proyección U.T.M. - ETRS89 30N  
EPSG 25830  
Fuente: ICV. Elaboración propia

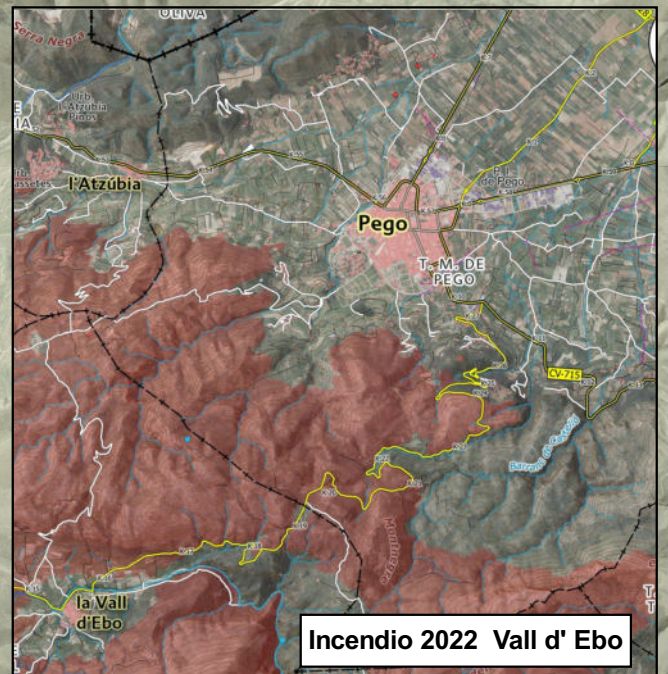






ID	ELEMENTOS VULNERABLES
1	Pego
2	Urb. Monte Pego
3	Urb. Mostalla
4	Viviendas El Carritjar
5	Viviendas Les Mitjanes
6	Viviendas La Coma
7	Viviendas El Xical
8	Viviendas de Les Verdals
9	Viviendas de Ambra
10	Viviendas de El Baladrar
11	Font de Baladrar
12	El Calvari
13	PI Devallades - Sector I
14	Atzaila
15	Cultifort
16	Penyalva

ID	ZONAS ATERRIZAJE
1	El Calvari
2	Pista de atletismo



**Leyenda**

- Cartografía base**
- Viales
  - Curvas de nivel
  - Hidrología
  - Edificaciones
  - Núcleos de población
  - Término municipal

- Masa forestal**
- IU-F
  - Afectación incendios-plagas
  - PATFOR

- Elementos vulnerables**
- Núcleo de población
  - Área recreativa
  - Polígono industrial/Industria

- Zonas aterrizaje**
- Helicópteros

PROMOTOR

AJUNTAMENT DE PEGÓ

EQUIPO REDACTOR

GEOLAT

**PLAN DE ACTUACIÓN MUNICIPAL FRENTE AL RIESGO DE INCENDIOS FORESTALES DE PEGÓ**

MAPA 5 ELEMENTOS VULNERABLES SEPTIEMBRE 2023

0 1 2 3 km

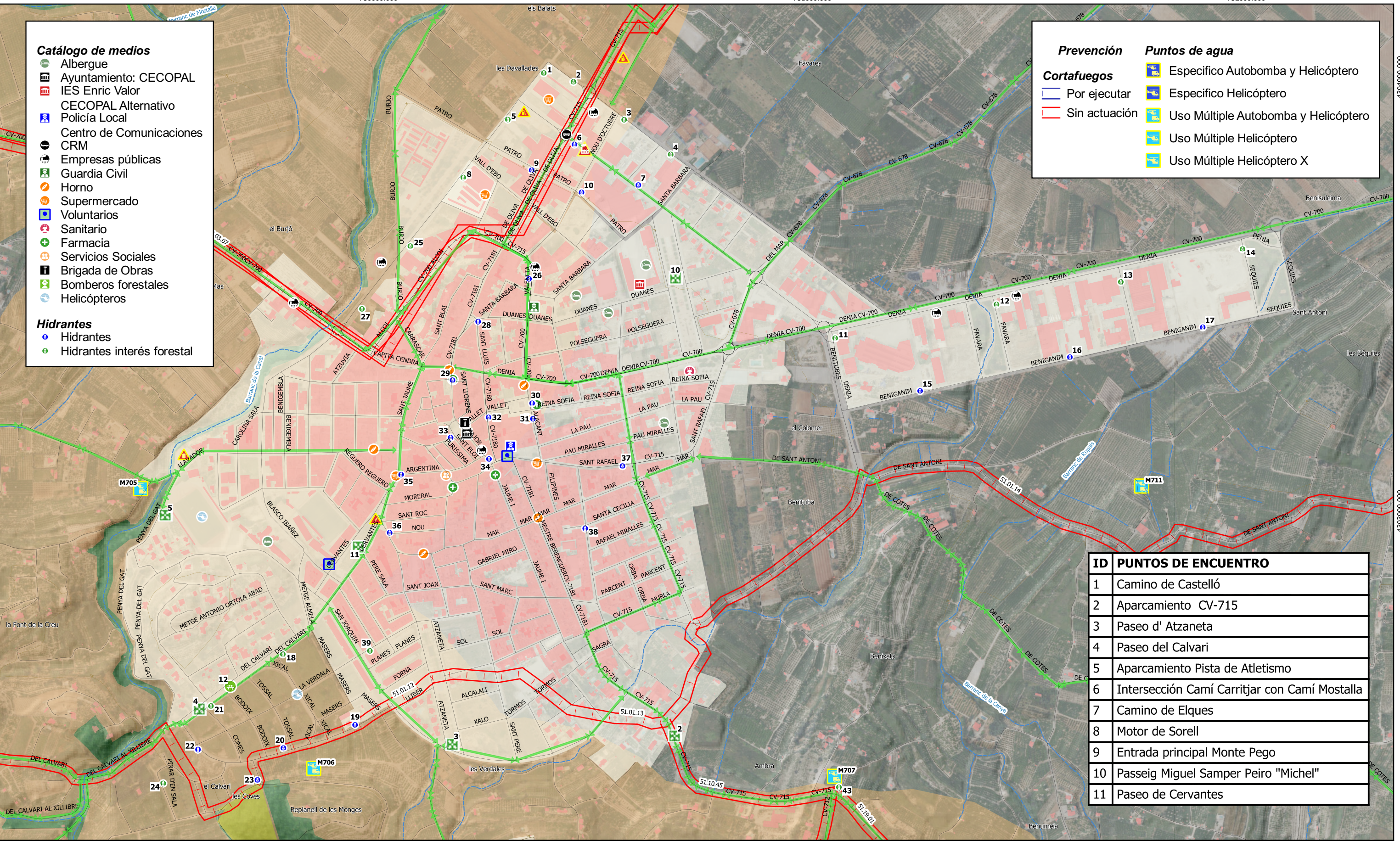
1:40.000 (ISO A3)

Proyección U.T.M. - ETRS89 30N  
EPSG 25830  
Fuente: ICV. Elaboración propia



- Catálogo de medios**
- Albergue
  - Ayuntamiento: CECOPAL
  - IES Enric Valor
  - CECOPAL Alternativo
  - Policía Local
  - Centro de Comunicaciones
  - CRM
  - Empresas públicas
  - Guardia Civil
  - Horno
  - Supermercado
  - Voluntarios
  - Sanitario
  - Farmacia
  - Servicios Sociales
  - Brigada de Obras
  - Bomberos forestales
  - Helicópteros
- Hidrantes**
- Hidrantes
  - Hidrantes interés forestal

- Prevención**
- Por ejecutar
  - Sin actuación
- Puntos de agua**
- Específico Autobomba y Helicóptero
  - Específico Helicóptero
  - Uso Múltiple Autobomba y Helicóptero
  - Uso Múltiple Helicóptero
  - Uso Múltiple Helicóptero X



ID	PUNTOS DE ENCUENTRO
1	Camino de Castelló
2	Aparcamiento CV-715
3	Paseo d' Atzaneta
4	Paseo del Calvari
5	Aparcamiento Pista de Atletismo
6	Intersección Camí Carritjar con Camí Mostalla
7	Camino de Elques
8	Motor de Sorell
9	Entrada principal Monte Pego
10	Passeig Miguel Samper Peiro "Michel"
11	Paseo de Cervantes

- Leyenda**
- Cartografía base**
- Viales
  - Curvas de nivel
  - Hidrología
  - Edificaciones
  - Término municipal

- Masa forestal**
- IU-F
  - Afectación incendios-plagas
  - PATFOR
- Plan de evacuación**
- Puntos de encuentro
  - Vías acceso-escape

- Elementos vulnerables**
- Área recreativa
  - Polígono industrial/Industria
  - Núcleos de población

- Elementos de riesgo**
- Barbacoas
  - Fuegos artificiales
  - Gasolineras
  - Polígono Industrial /Industria
  - Zona de vertido

PROMOTOR

AJUNTAMENT DE PEGO

EQUIPO REDACTOR

GEOLAT

**PLAN DE ACTUACIÓN MUNICIPAL FRENTE AL RIESGO DE INCENDIOS FORESTALES DE PEGO**

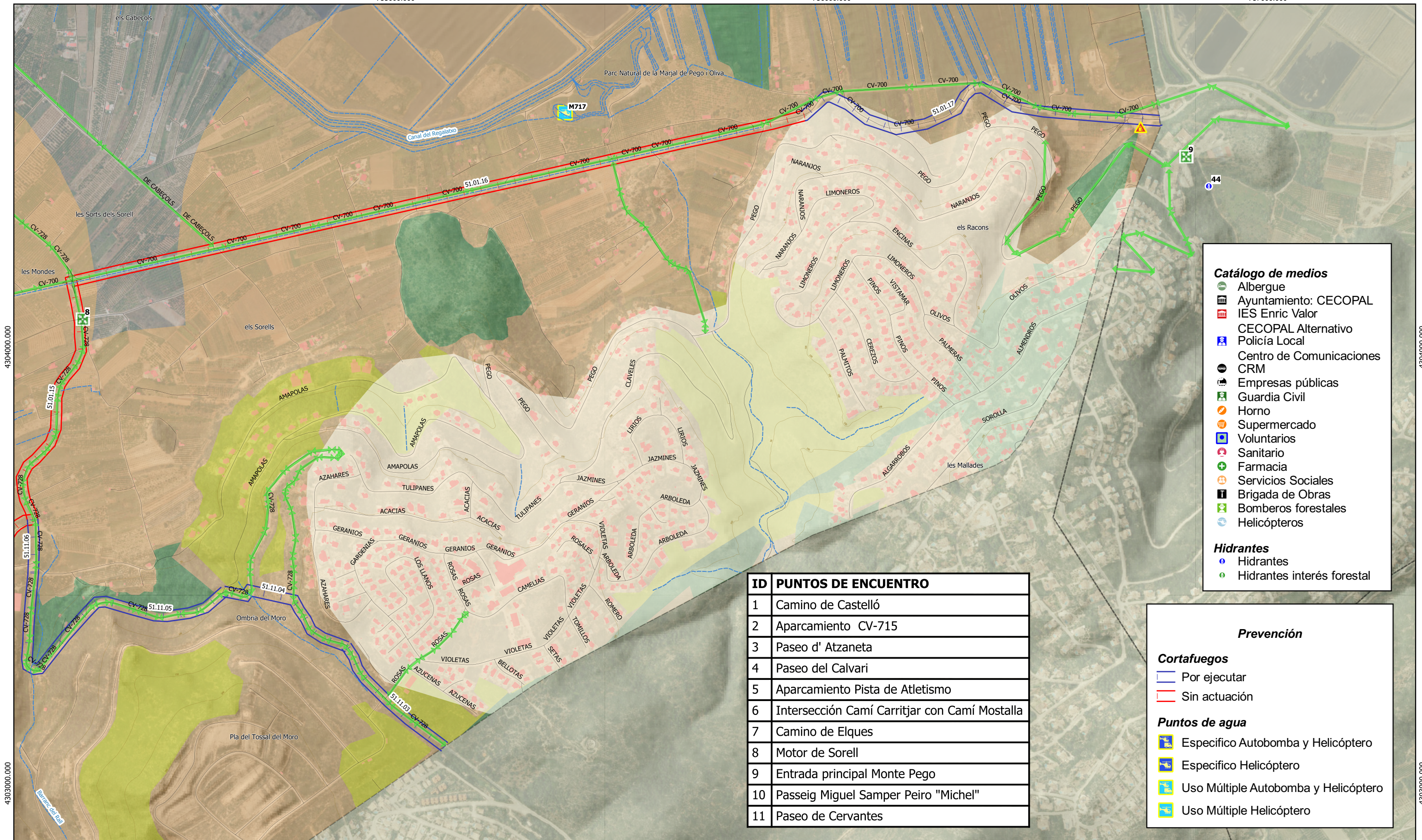
**MAPA 5.1** ELEMENTOS VULNERABLES - PLAN DE EVACUACIÓN (Pego - PI Davallades/Sector 1 - Área recreativa el Calvari)

SEPTIEMBRE 2023

1:8.000 (ISO A3)

Proyección U.T.M. - ETRS89 30N  
EPSG 25830  
Fuente: ICV. Elaboración propia





- Catálogo de medios**
- Albergue
  - Ayuntamiento: CECOPAL
  - IES Enric Valor
  - CECOPAL Alternativo
  - Policía Local
  - Centro de Comunicaciones
  - CRM
  - Empresas públicas
  - Guardia Civil
  - Horno
  - Supermercado
  - Voluntarios
  - Sanitario
  - Farmacia
  - Servicios Sociales
  - Brigada de Obras
  - Bomberos forestales
  - Helicópteros
- Hidrantes**
- Hidrantes
  - Hidrantes interés forestal

ID	PUNTOS DE ENCUENTRO
1	Camino de Castelló
2	Aparcamiento CV-715
3	Paseo d' Atzaneta
4	Paseo del Calvari
5	Aparcamiento Pista de Atletismo
6	Intersección Camí Carritjar con Camí Mostalla
7	Camino de Elques
8	Motor de Sorell
9	Entrada principal Monte Pego
10	Passeig Miguel Samper Peiro "Michel"
11	Paseo de Cervantes

- Previsión**
- Cortafuegos**
- Por ejecutar
  - Sin actuación
- Puntos de agua**
- Especifico Autobomba y Helicóptero
  - Especifico Helicóptero
  - Uso Múltiple Autobomba y Helicóptero
  - Uso Múltiple Helicóptero

**Leyenda**

**Cartografía base**

- Viales
- Curvas de nivel
- Hidrología
- Edificaciones
- Término municipal

**Masa forestal**

- IU-F
- Afectación incendios-plagas
- PATFOR

**Plan de evacuación**

- Puntos de encuentro
- Vías acceso-escape

**Elementos vulnerables**

- Área recreativa
- Polígono industrial/Industria
- Núcleos de población

**Elementos de riesgo**

- Barbacoas
- Fuegos artificiales
- Gasolineras
- Polígono Industrial /Industria
- Zona de vertido

PROMOTOR

AJUNTAMENT DE PEGO

EQUIPO REDACTOR

GEOLAT

**PLAN DE ACTUACIÓN MUNICIPAL FRENTE AL RIESGO DE INCENDIOS FORESTALES DE PEGO**

**MAPA 5.2** ELEMENTOS VULNERABLES - PLAN DE EVACUACIÓN (Urbanización MontePego)

SEPTIEMBRE 2023

1:8.000 (ISO A3)

Proyección U.T.M. - ETRS89 30N  
EPSG 25830  
Fuente: ICV. Elaboración propia



752000.000

753000.000

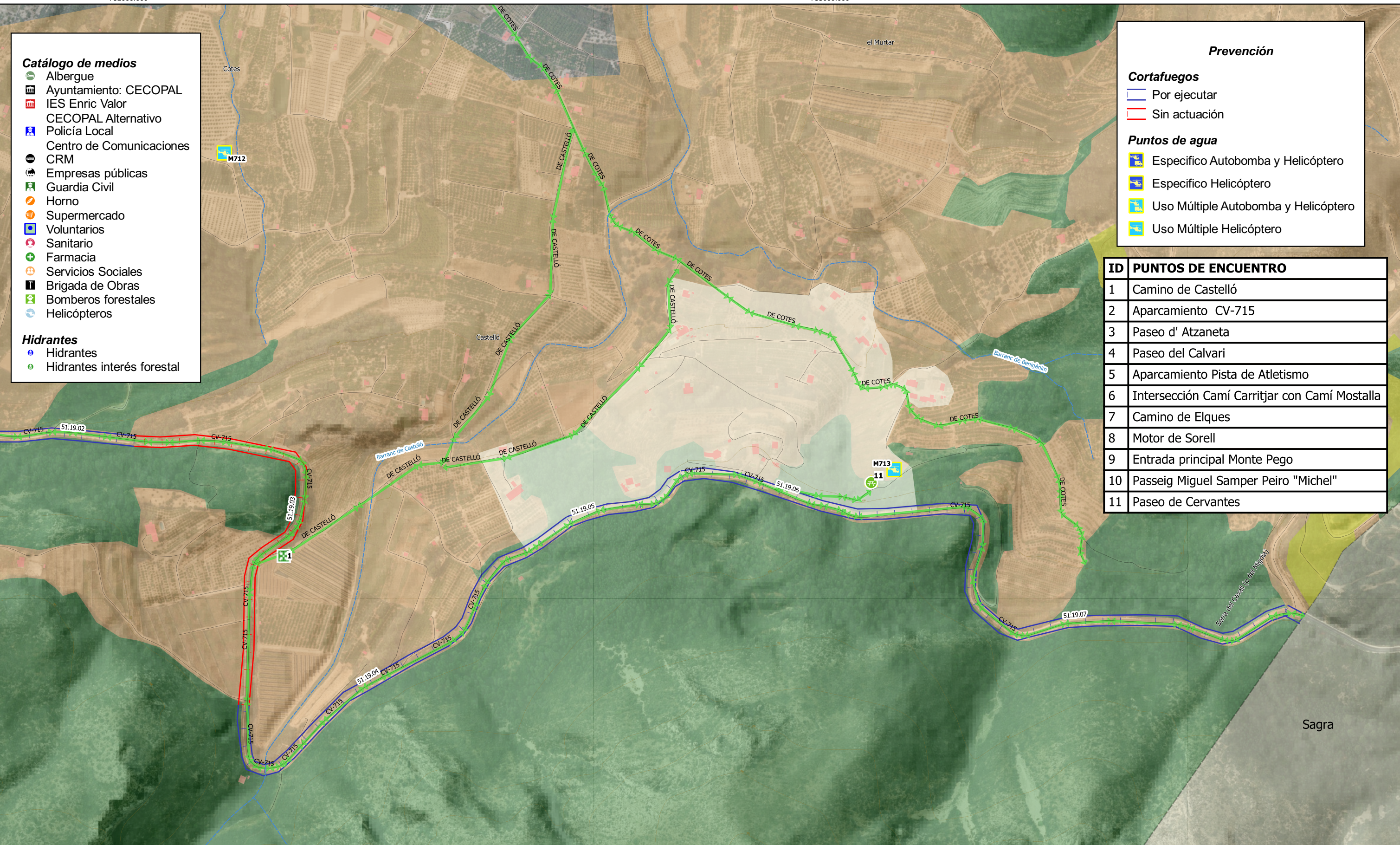
4302000.000

4302000.000

- Catálogo de medios**
- Albergue
  - Ayuntamiento: CECOPAL
  - IES Enric Valor
  - CECOPAL Alternativo
  - Policía Local
  - Centro de Comunicaciones
  - CRM
  - Empresas públicas
  - Guardia Civil
  - Horno
  - Supermercado
  - Voluntarios
  - Sanitario
  - Farmacia
  - Servicios Sociales
  - Brigada de Obras
  - Bomberos forestales
  - Helicópteros
- Hidrantes**
- Hidrantes
  - Hidrantes interés forestal

- Prevención**
- Cortafuegos**
- Por ejecutar
  - Sin actuación
- Puntos de agua**
- Especifico Autobomba y Helicóptero
  - Especifico Helicóptero
  - Uso Múltiple Autobomba y Helicóptero
  - Uso Múltiple Helicóptero

ID	PUNTOS DE ENCUENTRO
1	Camino de Castelló
2	Aparcamiento CV-715
3	Paseo d' Atzaneta
4	Paseo del Calvari
5	Aparcamiento Pista de Atletismo
6	Intersección Camí Carritjar con Camí Mostalla
7	Camino de Elques
8	Motor de Sorell
9	Entrada principal Monte Pego
10	Passeig Miguel Samper Peiro "Michel"
11	Paseo de Cervantes



- Leyenda**
- Cartografía base**
- Viales
  - Curvas de nivel
  - Hidrología
  - Edificaciones
  - Término municipal

- Masa forestal**
- IU-F
  - Afectación incendios-plagas
  - PATFOR
- Plan de evacuación**
- Puntos de encuentro
  - Vías acceso-escape

- Elementos vulnerables**
- Área recreativa
  - Polígono industrial/Industria
  - Núcleos de población

- Elementos de riesgo**
- Barbacoas
  - Fuegos artificiales
  - Gasolineras
  - Polígono Industrial /Industria
  - Zona de vertido

PROMOTOR

AJUNTAMENT DE PEGO

EQUIPO REDACTOR

GEOLAT  
MEDIO AMBIENTE, TERRITORIO Y SIG

**PLAN DE ACTUACIÓN MUNICIPAL FRENTE AL RIESGO DE INCENDIOS FORESTALES DE PEGO**

**MAPA 5.3** ELEMENTOS VULNERABLES - PLAN DE EVACUACIÓN (Viviendas el Baladrar - Área recreativa Font de Baladrar)

SEPTIEMBRE 2023

0 200 400 m

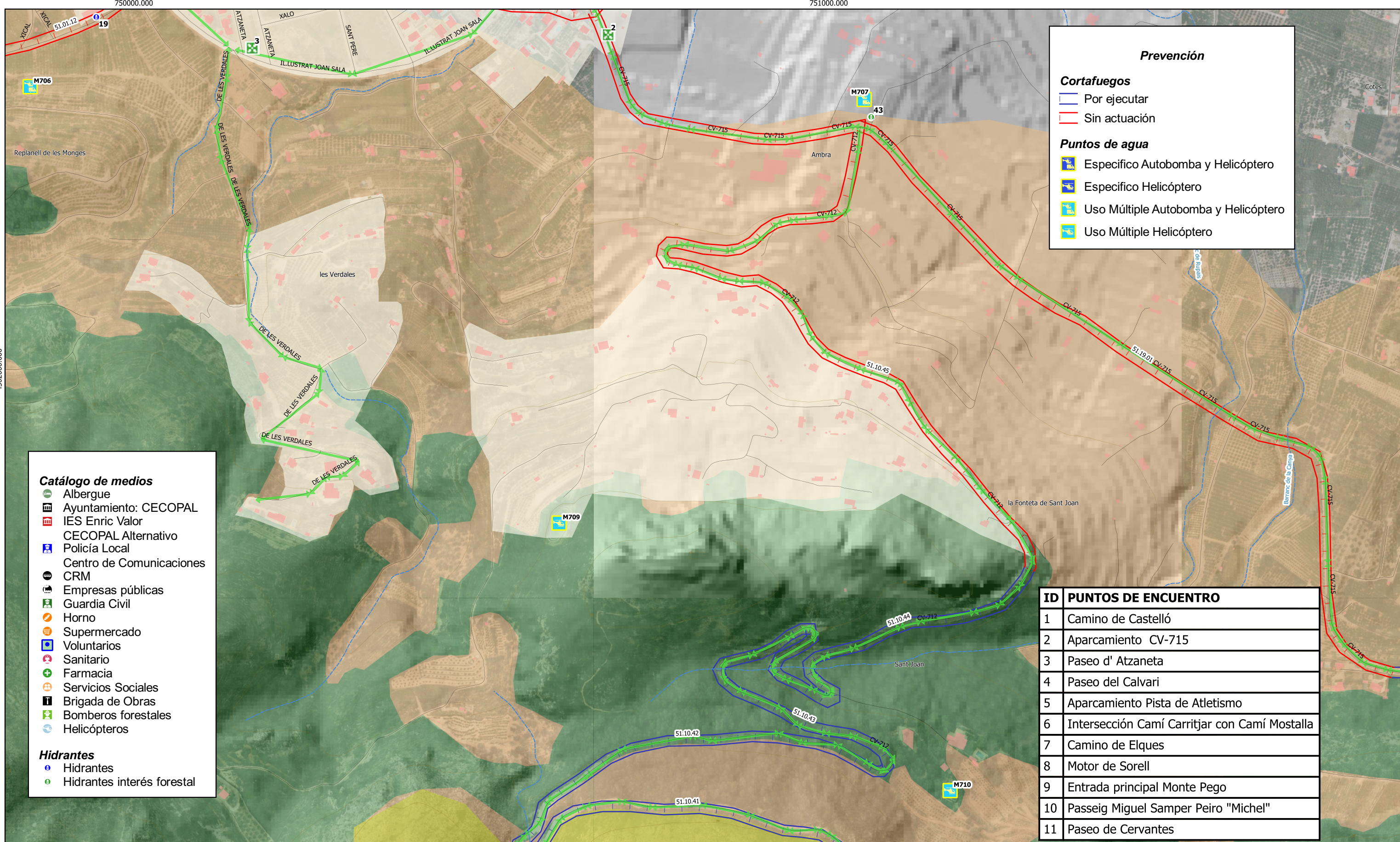
1:5.000 (ISO A3)

Proyección U.T.M. - ETRS89 30N  
EPSG 25830  
Fuente: ICV. Elaboración propia

4301000.000

4301000.000





**Prevención**

**Cortafuegos**

- Por ejecutar
- Sin actuación

**Puntos de agua**

- Específico Autobomba y Helicóptero
- Específico Helicóptero
- Uso Múltiple Autobomba y Helicóptero
- Uso Múltiple Helicóptero

**Catálogo de medios**

- Albergue
- Ayuntamiento: CECOPAL
- IES Enric Valor
- CECOPAL Alternativo
- Policía Local
- Centro de Comunicaciones
- CRM
- Empresas públicas
- Guardia Civil
- Horno
- Supermercado
- Voluntarios
- Sanitario
- Farmacia
- Servicios Sociales
- Brigada de Obras
- Bomberos forestales
- Helicópteros

**Hidrantes**

- Hidrantes
- Hidrantes interés forestal

ID	PUNTOS DE ENCUENTRO
1	Camino de Castelló
2	Aparcamiento CV-715
3	Paseo d' Atzaneta
4	Paseo del Calvari
5	Aparcamiento Pista de Atletismo
6	Intersección Camí Carritjar con Camí Mostalla
7	Camino de Elques
8	Motor de Sorell
9	Entrada principal Monte Pego
10	Passeig Miguel Samper Peiro "Michel"
11	Paseo de Cervantes

**Leyenda**

**Cartografía base**

- Viales
- Curvas de nivel
- Hidrología
- Edificaciones
- Término municipal

**Masa forestal**

- IU-F
- Afectación incendios-plagas
- PATFOR

**Plan de evacuación**

- Puntos de encuentro
- Vías acceso-escape

**Elementos vulnerables**

- Área recreativa
- Polígono industrial/Industria
- Núcleos de población

**Elementos de riesgo**

- Barbacoas
- Fuegos artificiales
- Gasolineras
- Polígono Industrial /Industria
- Zona de vertido

PROMOTOR

AJUNTAMENT DE PEGO

EQUIPO REDACTOR

GEOLAT

**PLAN DE ACTUACIÓN MUNICIPAL FRENTE AL RIESGO DE INCENDIOS FORESTALES DE PEGO**

**MAPA 5.4** ELEMENTOS VULNERABLES - PLAN DE EVACUACIÓN (Viviendas Les Verdales - Viviendas Ambra)

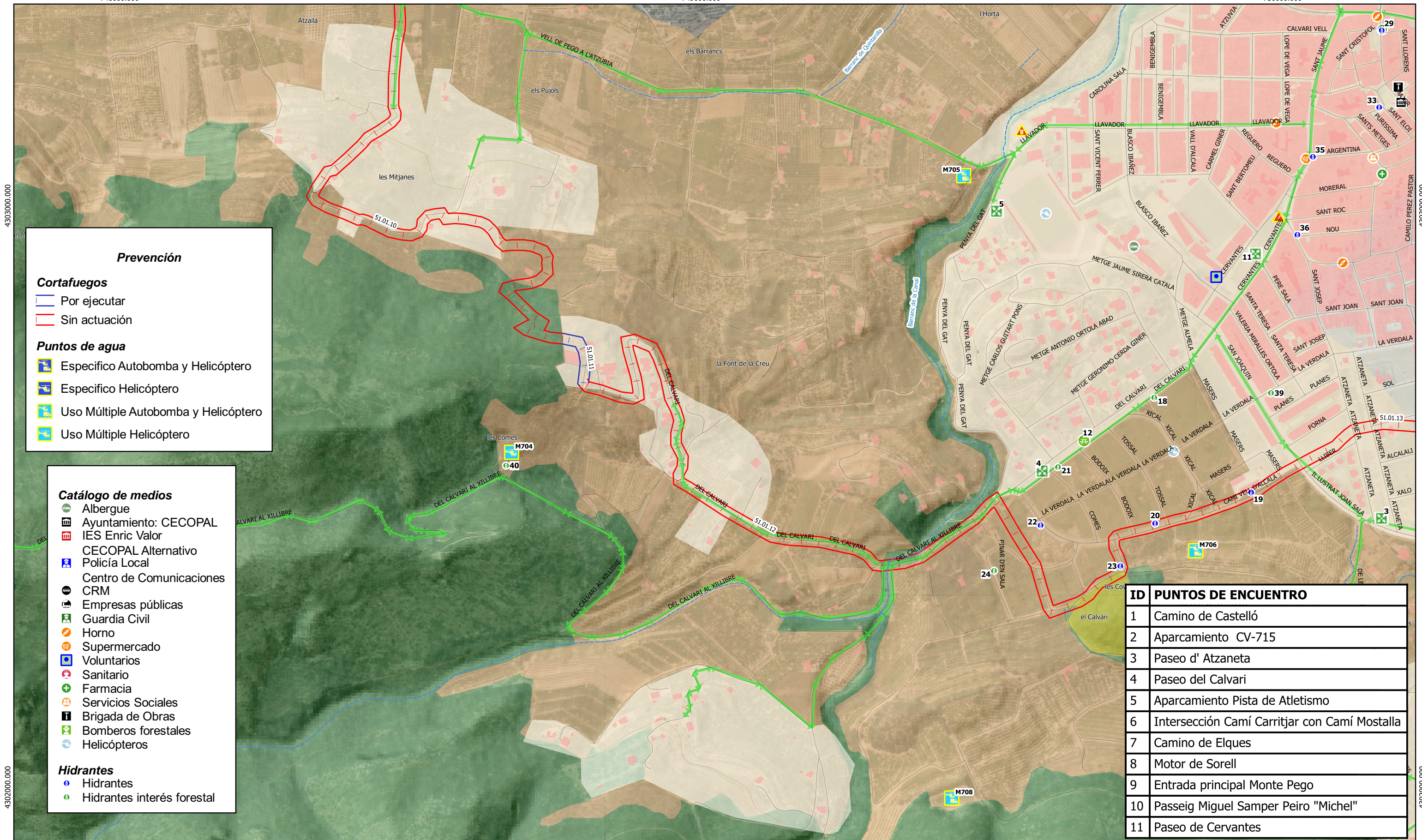
SEPTIEMBRE 2023

0 200 400 m

1:5.000 (ISO A3)

Proyección U.T.M. - ETRS89 30N  
EPSG 25830  
Fuente: ICV. Elaboración propia





**Prevención**

**Cortafuegos**

- Por ejecutar
- Sin actuación

**Puntos de agua**

- Específico Autobomba y Helicóptero
- Específico Helicóptero
- Uso Múltiple Autobomba y Helicóptero
- Uso Múltiple Helicóptero

**Catálogo de medios**

- Albergue
- Ayuntamiento: CECOPAL
- IES Enric Valor
- CECOPAL Alternativo
- Policía Local
- Centro de Comunicaciones
- CRM
- Empresas públicas
- Guardia Civil
- Horno
- Supermercado
- Voluntarios
- Sanitario
- Farmacia
- Servicios Sociales
- Brigada de Obras
- Bomberos forestales
- Helicópteros

**Hidrantes**

- Hidrantes
- Hidrantes interés forestal

ID	PUNTOS DE ENCUENTRO
1	Camino de Castelló
2	Aparcamiento CV-715
3	Paseo d' Atzaneta
4	Paseo del Calvari
5	Aparcamiento Pista de Atletismo
6	Intersección Camí Carritjar con Camí Mostalla
7	Camino de Elques
8	Motor de Sorell
9	Entrada principal Monte Pego
10	Passeig Miguel Samper Peiro "Michel"
11	Paseo de Cervantes

**Leyenda**

**Cartografía base**

- Viales
- Curvas de nivel
- Hidrología
- Edificaciones
- Término municipal

**Masa forestal**

- IU-F
- Afectación incendios-plagas
- PATFOR

**Plan de evacuación**

- Puntos de encuentro
- Vías acceso-escape

**Elementos vulnerables**

- Área recreativa
- Polígono industrial/Industria
- Núcleos de población

**Elementos de riesgo**

- Barbacoas
- Fuegos artificiales
- Gasolineras
- Polígono Industrial /Industria
- Zona de vertido

PROMOTOR

AJUNTAMENT DE PEGO

EQUIPO REDACTOR

GEOLAT

**PLAN DE ACTUACIÓN MUNICIPAL FRENTE AL RIESGO DE INCENDIOS FORESTALES DE PEGO**

**MAPA 5.5** ELEMENTOS VULNERABLES - PLAN DE EVACUACIÓN (Viviendas El Xical - Viviendas La Coma - Viviendas Mitjanes)

SEPTIEMBRE 2023

1:5.000 (ISO A3)

Proyección U.T.M. - ETRS89 30N  
EPSG 25830  
Fuente: ICV. Elaboración propia



748000.000

749000.000

750000.000

751000.000

**Catálogo de medios**

- Albergue
- Ayuntamiento: CECOPAL
- IES Enric Valor
- CECOPAL Alternativo
- Policía Local
- Centro de Comunicaciones
- CRM
- Empresas públicas
- Guardia Civil
- Horno
- Supermercado
- Voluntarios
- Sanitario
- Farmacia
- Servicios Sociales
- Brigada de Obras
- Bomberos forestales
- Helicópteros

**Hidrantes**

- Hidrantes
- Hidrantes interés forestal

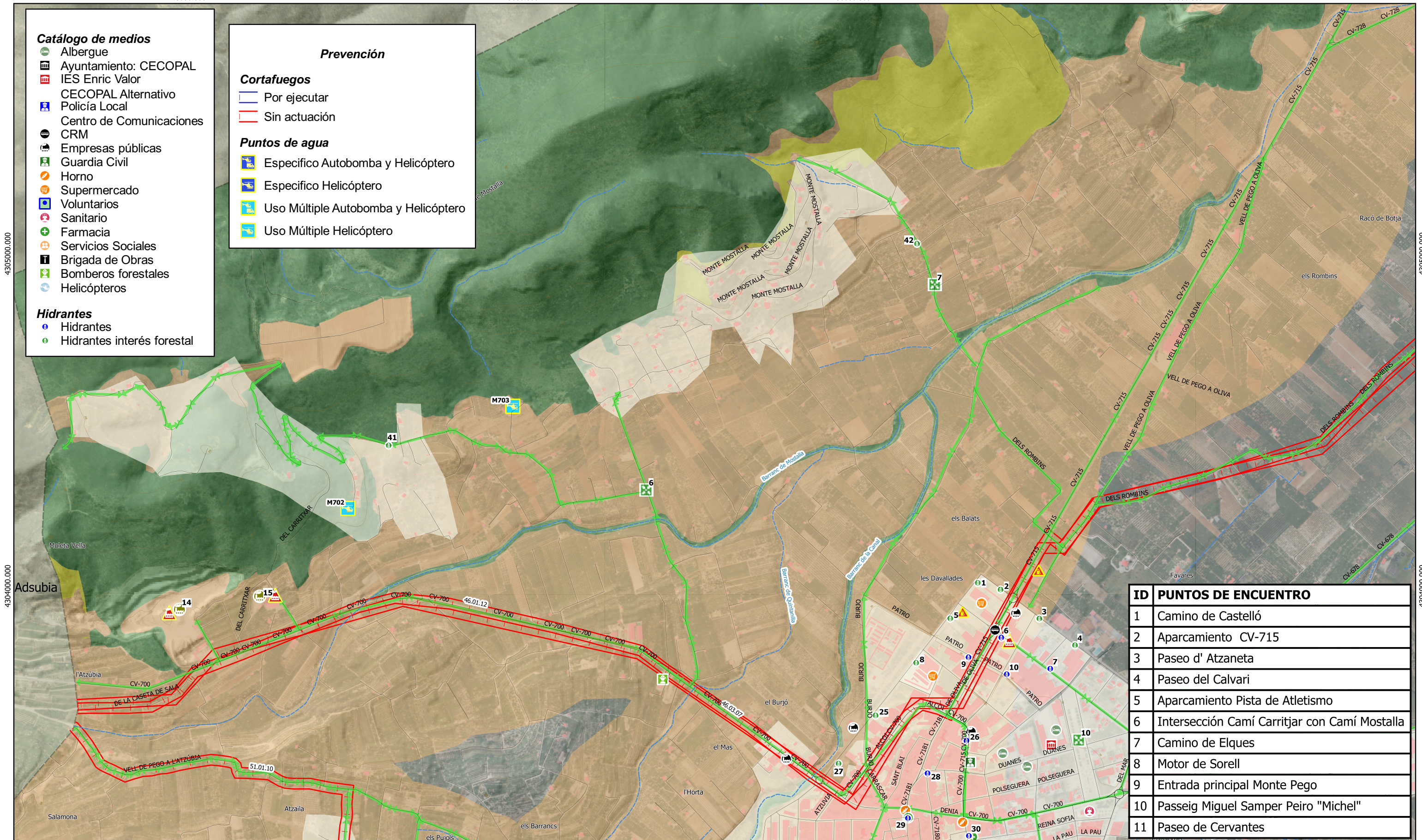
**Prevención**

**Cortafuegos**

- Por ejecutar
- Sin actuación

**Puntos de agua**

- Especifico Autobomba y Helicóptero
- Especifico Helicóptero
- Uso Múltiple Autobomba y Helicóptero
- Uso Múltiple Helicóptero



ID	PUNTOS DE ENCUENTRO
1	Camino de Castelló
2	Aparcamiento CV-715
3	Paseo d' Atzaneta
4	Paseo del Calvari
5	Aparcamiento Pista de Atletismo
6	Intersección Camí Carritjar con Camí Mostalla
7	Camino de Elques
8	Motor de Sorell
9	Entrada principal Monte Pego
10	Passeig Miguel Samper Peiro "Michel"
11	Paseo de Cervantes

**Leyenda**

**Cartografía base**

- Viales
- Curvas de nivel
- Hidrología
- Edificaciones
- Término municipal

**Masa forestal**

- IU-F
- Afectación incendios-plagas
- PATFOR

**Plan de evacuación**

- Puntos de encuentro
- Vías acceso-escape

**Elementos vulnerables**

- Área recreativa
- Polígono industrial/Industria
- Núcleos de población

**Elementos de riesgo**

- Barbacoas
- Fuegos artificiales
- Gasolineras
- Polígono Industrial/ Industria
- Zona de vertido

**PROMOTOR**

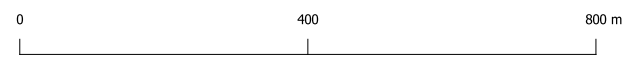


**EQUIPO REDACTOR**



**PLAN DE ACTUACIÓN MUNICIPAL FRENTE AL RIESGO DE INCENDIOS FORESTALES DE PEGO**

**MAPA 5.6** ELEMENTOS VULNERABLES - PLAN DE EVACUACIÓN (Viviendas Carritjar - Urb. Mostalla - Industria dispersa) SEPTIEMBRE 2023



1:10.000 (ISO A3)

Proyección U.T.M. - ETRS89 30N  
 EPSG 25830  
 Fuente: ICV. Elaboración propia






## Anexo VI

### Puntos de agua

#### ÍNDICE DE CONTENIDO

Anexo VI.....	96
Puntos de agua .....	96
<b>D13</b> .....	97
<b>D14</b> .....	98
<b>M702</b> .....	99
<b>M703</b> .....	100
<b>M704</b> .....	101
<b>M705</b> .....	102
<b>M706</b> .....	103
<b>M707</b> .....	104
<b>M708</b> .....	105
<b>M709</b> .....	106
<b>M710</b> .....	107
<b>M711</b> .....	108
<b>M712</b> .....	109
<b>M713</b> .....	110
<b>M714</b> .....	111
<b>M715</b> .....	112
<b>M717</b> .....	113

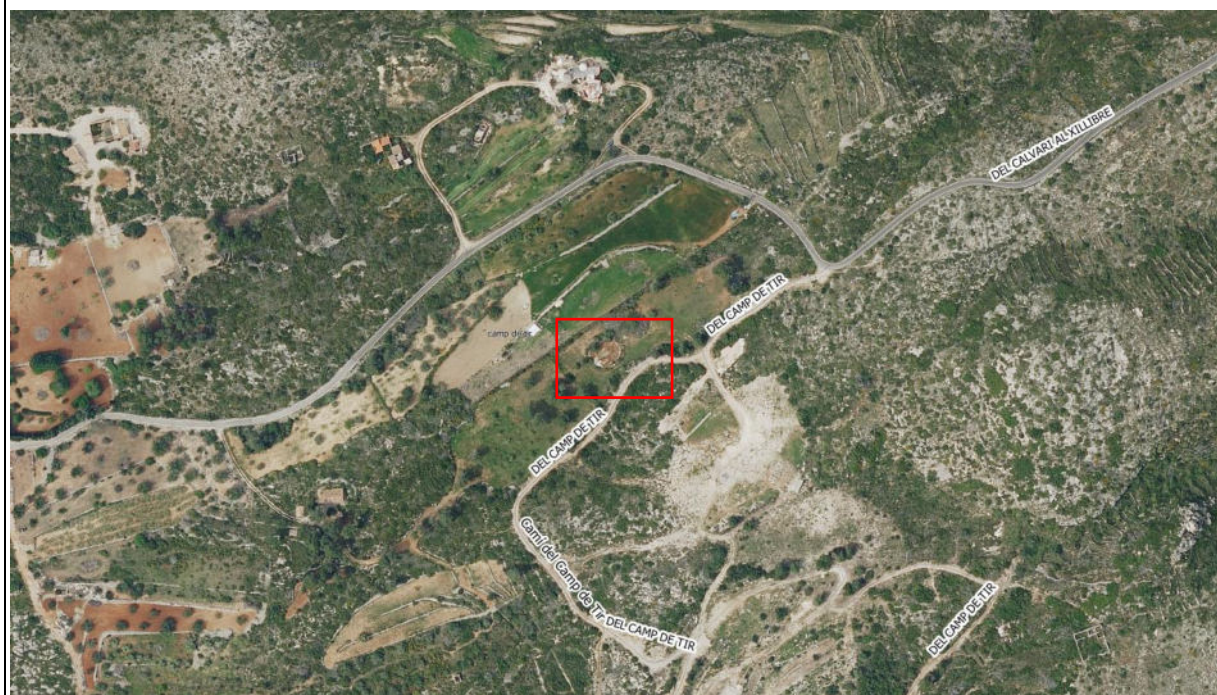


Denominación	Balsa cingética del Camp de Tir 12 D13	COORDENADAS		
		747.217	4.301.963	405
Municipio	Pego	Propiedad		-
Demarcación	Altea	Estado		Ruinoso
CARACTERÍSTICAS		INFRAESTRUCTURAS		
Capacidad (m³)	225	Acometida		No
Superficie (m²)	30	Toma de agua helicóptero		No
Tipo	Balsa cingética	Toma de agua cuba de aspiración		No
Situación	En superficie	Toma de agua racor Barcelona		No
Material de construcción	Hormigón	Rebosadero		No
Forma	Redonda	Vallado		Cadena
Accesible para:	Todo tipo de vehículos	Ancho vía (m)		C. Miserà (4,5) C. tierra (3)
Tipo vía acceso	Camino de tierra ubicado en el campo de tiro del Miserà que nace en el camino asfaltado con el mismo nombre.			
Mapa de detalle				
				





Denominación	Balsa cingética del Camp de Tir	COORDENADAS		
	1 D14	746.986	4.302.069	435
Municipio	Pego	Propiedad		Ayuntamiento
Demarcación	Altea	Estado		Vacía
CARACTERÍSTICAS		INFRAESTRUCTURAS		
Capacidad (m <sup>3</sup> )	100	Acometida		-
Superficie (m <sup>2</sup> )	80	Toma de agua helicóptero		No
Tipo	Balsa cingética de escasa profundidad	Toma de agua cuba de aspiración		No
Situación	Enterrada	Toma de agua racor Barcelona		No
Material de construcción	-	Rebosadero		No
Forma	Ovalada	Vallado		Cadena
Accesible para:	Todo tipo de vehículos	Ancho vía (m)		C. Miserà (4,5) C. tierra (3)
Tipo vía acceso	Camino de tierra ubicado en el campo de tiro del Miserà que nace en el camino asfaltado con el mismo nombre.			



Mapa de detalle







Denominación	Balsa de Riego Carritjar		COORDENADAS		
		M702	748.490	4.304.235	115
Municipio	Pego	Propiedad		Privada	
Demarcación	Altea	Estado		Operativo	
CARACTERÍSTICAS			INFRAESTRUCTURAS		
Capacidad (m <sup>3</sup> )	1.400	Acometida		Sí	
Superficie (m <sup>2</sup> )	305	Toma de agua helicóptero		No (cables eléctricos)	
Tipo	Depósito agrícola abierto	Toma de agua cuba de aspiración		No	
Situación	En Superficie	Toma de agua racor Barcelona		No	
Material de construcción	Chapa	Rebosadero		No	
Forma	Redonda	Vallado		No	
Accesible para:	Todo tipo de vehículos	Ancho vía (m)		3-3,5	
Tipo vía acceso	Vial de tierra de 150 m desde el camino del Carritjar				
Mapa de detalle					
					





Denominación	Balsa de riego Constança		COORDENADAS		
	M703		748.988	4.304.542	75
Municipio	Pego		Propiedad		Privada
Demarcación	Altea		Estado		Operativo
CARACTERÍSTICAS			INFRAESTRUCTURAS		
Capacidad (m <sup>3</sup> )	1.400		Acometida		Sí
Superficie (m <sup>2</sup> )	265		Toma de agua helicóptero		No (cables eléctricos)
Tipo	Depósito agrícola abierto		Toma de agua cuba de aspiración		No
Situación	En superficie		Toma de agua racor Barcelona		No
Material de construcción	Hormigón		Rebosadero		No
Forma	Redonda		Vallado		Si
Accesible para:	Todo tipo de vehículos		Ancho vía (m)		3-3,5
Tipo vía acceso	Vial de tierra de 150 m desde el camino del Carritjar				
Mapa de detalle					
 					



Denominación	Balsa de riego de La Coma		COORDENADAS	
		<b>M704</b>	748.680	4.302.578
Municipio	Pego	Propiedad		Privada
Demarcación	Altea	Estado		Operativo
CARACTERÍSTICAS		INFRAESTRUCTURAS		
Capacidad (m <sup>3</sup> )	5.500	Acometida		Sí
Superficie (m <sup>2</sup> )	993	Toma de agua helicóptero		Sí
Tipo	Depósito agrícola abierto	Toma de agua cuba de aspiración		Sí
Situación	En superficie	Toma de agua racor Barcelona		Sí
Material de construcción	Hormigón	Rebosadero		No
Forma	Redonda	Vallado		No
Accesible para:	Todo tipo de vehículos	Ancho vía (m)		4,5
Tipo vía acceso	Camino Asfaltado del Miserà			
Mapa de detalle				
 				



<b>Denominación</b>	<b>Balsa de riego Mitjanes</b>	<b>COORDENADAS</b>		
	<b>M705</b>	749.457	4.303.053	80
<b>Municipio</b>	Pego	<b>Propiedad</b>		Privada
<b>Demarcación</b>	Altea	<b>Estado</b>		Operativo
<b>CARACTERÍSTICAS</b>		<b>INFRAESTRUCTURAS</b>		
<b>Capacidad (m<sup>3</sup>)</b>	2.100	<b>Acometida</b>		Si
<b>Superficie (m<sup>2</sup>)</b>	566	<b>Toma de agua helicóptero</b>		No (cables eléctricos)
<b>Tipo</b>	Depósito agrícola abierto	<b>Toma de agua cuba de aspiración</b>		Sí
<b>Situación</b>	En superficie	<b>Toma de agua racor Barcelona</b>		No
<b>Material de construcción</b>	Hormigón	<b>Rebosadero</b>		No
<b>Forma</b>	Cuadrada	<b>Vallado</b>		Sí
<b>Accesible para:</b>	Todo tipo de vehículos	<b>Ancho vía (m)</b>		4,5
<b>Tipo vía acceso</b>	Camí Vell de Pego a L'Atzúbia, a 150 m del núcleo urbano			
<b>Mapa de detalle</b>				
 				





<b>Denominación</b>	<b>Balsa de riego Tossal de les Monges</b>		<b>COORDENADAS</b>		
	<b>M706</b>		749.437	4.301.983	145
<b>Municipio</b>	Pego	<b>Propiedad</b>		Privada	
<b>Demarcación</b>	Altea	<b>Estado</b>		En desuso con abundante vegetación	
<b>CARACTERÍSTICAS</b>			<b>INFRAESTRUCTURAS</b>		
<b>Capacidad (m<sup>3</sup>)</b>	1.100		<b>Acometida</b>	Sí	
<b>Superficie (m<sup>2</sup>)</b>	424		<b>Toma de agua helicóptero</b>	No (cables eléctricos)	
<b>Tipo</b>	Depósito agrícola abierto		<b>Toma de agua cuba de aspiración</b>	Sí	
<b>Situación</b>	En superficie		<b>Toma de agua racor Barcelona</b>	No	
<b>Material de construcción</b>	Hormigón		<b>Rebosadero</b>	No	
<b>Forma</b>	Redonda		<b>Vallado</b>	Sí	
<b>Accesible para:</b>	Todo tipo de vehículos		<b>Ancho vía (m)</b>	3	
<b>Tipo vía acceso</b>	Camino de tierra de la finca privada "Los Naranjos".				

**Mapa de detalle**





Denominación	Balsa de riego Casa Sisto		COORDENADAS	
	M707		751.057	4.302.390
Municipio	Pego		Propiedad Privada	
Demarcación	Altea		Estado Operativo	
CARACTERÍSTICAS			INFRAESTRUCTURAS	
Capacidad (m <sup>3</sup> )	1.400		Acometida Sí	
Superficie (m <sup>2</sup> )	372		Toma de agua helicóptero Sí (sistema de boyas)	
Tipo	Depósito agrícola abierto		Toma de agua cuba de aspiración Sí	
Situación	En superficie		Toma de agua racor Barcelona Sí	
Material de construcción	-		Rebosadero No	
Forma	Cuadrada		Vallado Sí	
Accesible para:	Todo tipo de vehículos		Ancho vía (m) 7	
Tipo vía acceso	Carretera asfaltada CV-715			
Mapa de detalle				
 				





<b>Denominación</b>	<b>Balsa de riego Ombria de Bodoix</b>	<b>COORDENADAS</b>		
	<b>M708</b>	749.856	4.302.409	95
<b>Municipio</b>	Pego	<b>Propiedad</b>		Privada
<b>Demarcación</b>	Altea	<b>Estado</b>		Operativo
<b>CARACTERÍSTICAS</b>		<b>INFRAESTRUCTURAS</b>		
<b>Capacidad (m<sup>3</sup>)</b>	2.500	<b>Acometida</b>		Sí
<b>Superficie (m<sup>2</sup>)</b>	476	<b>Toma de agua helicóptero</b>		Sí
<b>Tipo</b>	Depósito agrícola abierto	<b>Toma de agua cuba de aspiración</b>		Sí
<b>Situación</b>	Enterrada	<b>Toma de agua racor Barcelona</b>		No
<b>Material de construcción</b>	Hormigón	<b>Rebosadero</b>		No
<b>Forma</b>	Rectangular	<b>Vallado</b>		Sí
<b>Accesible para:</b>	Todo tipo de vehículos	<b>Ancho vía (m)</b>		3
<b>Tipo vía acceso</b>	Caminos de tierra de la finca privada "Los Naranjos".			


**Mapa de detalle**





Denominación	Balsa de riego de Ambra		COORDENADAS		
	M709		750.618	4.301.781	135
Municipio	Pego		Propiedad		Privada
Demarcación	Altea		Estado		Operativo
CARACTERÍSTICAS			INFRAESTRUCTURAS		
Capacidad (m <sup>3</sup> )	3.000		Acometida		Sí
Superficie (m <sup>2</sup> )	682		Toma de agua helicóptero		Sí (limitación por pendiente)
Tipo	Depósito agrícola abierto		Toma de agua cuba de aspiración		No
Situación	Enterrada		Toma de agua racor Barcelona		No
Material de construcción	Hormigón		Rebosadero		No
Forma	Ovalada		Vallado		Sí
Accesible para:	Todo tipo de vehículos		Ancho vía (m)		CV-712 (6,5) C. de Ambra (2,5)
Tipo vía acceso	Camino asfaltado de 110 m de longitud que nace desde el camino de Ambra, desde la CV- 712.				
Mapa de detalle					
 					



Denominación	Balsa de riego Sant Joan M710	COORDENADAS		
		751.173	4.301.379	215
Municipio	Pego	Propiedad		Privada
Demarcación	Altea	Estado		Operativo
CARACTERÍSTICAS		INFRAESTRUCTURAS		
Capacidad (m <sup>3</sup> )	1.200	Acometida		Sí
Superficie (m <sup>2</sup> )	303	Toma de agua helicóptero		No
Tipo	Depósito agrícola abierto	Toma de agua cuba de aspiración		No
Situación	En superficie	Toma de agua racor Barcelona		No
Material de construcción	Hormigón	Rebosadero		No
Forma	Cuadrada	Vallado		Sí
Accesible para:	Todo tipo de vehículos	Ancho vía (m)		CV-712 (6,5) Camino (2,75)
Tipo vía acceso	Acceso a través de caminos de tierra de 200 m de longitud en finca privada "Heretat de Sant Joan" que nacen desde la CV-712.			
Mapa de detalle				
				



Denominación	Balsa de riego Sant Antoni M711	COORDENADAS		
		751.765	4.303.059	45
Municipio	Pego	Propiedad		Privada
Demarcación	Altea	Estado		Vacía
CARACTERÍSTICAS		INFRAESTRUCTURAS		
Capacidad (m³)	500	Acometida		-
Superficie (m²)	389	Toma de agua helicóptero		No (cables eléctricos)
Tipo	Depósito agrícola abierto	Toma de agua cuba de aspiración		Sí
Situación	En superficie	Toma de agua racor Barcelona		No
Material de construcción	Hormigón	Rebosadero		No
Forma	Redonda	Vallado		Sí
Accesible para:	Todo tipo de vehículos	Ancho vía (m)		3-3,5
Tipo vía acceso	Pista de tierra que nace en el camino de Sant Antoni.			


Mapa de detalle







Denominación	Balsa de Rupais M712	COORDENADAS		
		752.142	4.301.970	65
Municipio	Pego	Propiedad		Privada
Demarcación	Altea	Estado		En desuso
CARACTERÍSTICAS		INFRAESTRUCTURAS		
Capacidad (m³)	1.500	Acometida		-
Superficie (m²)	433	Toma de agua helicóptero		No
Tipo	Depósito agrícola abierto	Toma de agua cuba de aspiración		No
Situación	En superficie	Toma de agua racor Barcelona		No
Material de construcción	Hormigón	Rebosadero		No
Forma	Redonda	Vallado		Sí
Accesible para:	Todo tipo de vehículos	Ancho vía (m)		C. Rupais (4) C. tierra (2,75)
Tipo vía acceso	Acceso a través de un camino de tierra que nace en el camino asfaltado de Rupais.			



Mapa de detalle







Denominación	Balsa de riego El Baladrar M713	COORDENADAS		
		753.097	4.301.519	135
Municipio	Pego	Propiedad		Privada
Demarcación	Altea	Estado		Operativo
CARACTERÍSTICAS		INFRAESTRUCTURAS		
Capacidad (m <sup>3</sup> )	2.700	Acometida		No
Superficie (m <sup>2</sup> )	548	Toma de agua helicóptero		No
Tipo	Depósito agrícola abierto	Toma de agua cuba de aspiración		No
Situación	Enterrada	Toma de agua racor Barcelona		No
Material de construcción	-	Rebosadero		No
Forma	Ovalada	Vallado		Sí
Accesible para:	Todo tipo de vehículos	Ancho vía (m)		CV-715 (7) C. tierra (2,75)
Tipo vía acceso	Ubicada en el área recreativa de El Baladrar. Acceso por camino de tierra de 150 m de longitud a partir de la CV-715.			
Mapa de detalle				
				



Denominación	Balsa de riego Murta M714	COORDENADAS		
		753.376	4.302.454	60
Municipio	Pego	Propiedad		Privada
Demarcación	Altea	Estado		Operativo
CARACTERÍSTICAS		INFRAESTRUCTURAS		
Capacidad (m³)	5.500	Acometida		Sí
Superficie (m²)	1.136	Toma de agua helicóptero		Sí (sistema de boyas)
Tipo	Depósito agrícola abierto	Toma de agua cuba de aspiración		No
Situación	Enterrada	Toma de agua racor Barcelona		No
Material de construcción	Hormigón	Rebosadero		No
Forma	Cuadrada	Vallado		Sí
Accesible para:	Todo tipo de vehículos	Ancho vía (m)		2,75
Tipo vía acceso	Al final del camino de tierra El Murta.			
Mapa de detalle				
 				



Denominación	Balsa de riego de Pepito Vidal M715	COORDENADAS		
		752.666	4.304.297	20
Municipio	Pego	Propiedad		Privada
Demarcación	Altea	Estado		Operativo
CARACTERÍSTICAS		INFRAESTRUCTURAS		
Capacidad (m <sup>3</sup> )	1.200	Acometida		Sí
Superficie (m <sup>2</sup> )	457	Toma de agua helicóptero		Sí (sistema de boyas)
Tipo	Depósito agrícola abierto	Toma de agua cuba de aspiración		Sí
Situación	Enterrado	Toma de agua racor Barcelona		No
Material de construcción	-	Rebosadero		No
Forma	Cuadrada	Vallado		Sí
Accesible para:	Todo tipo de vehículos	Ancho vía (m)		4
Tipo vía acceso	Camino de les Séquies.			
Mapa de detalle				
 				



Denominación	Bassa del Sineu M717	COORDENADAS		
		755.394	4.304.539	5
Municipio	Pego	Propiedad		SD
Demarcación	Altea	Estado		Operativo
CARACTERÍSTICAS		INFRAESTRUCTURAS		
Capacidad (m <sup>3</sup> )	2.500	Acometida		No
Superficie (m <sup>2</sup> )	1.660	Toma de agua helicóptero		Sí
Tipo	Balsa natural	Toma de agua cuba de aspiración		Sí
Situación	En superficie	Toma de agua racor Barcelona		No
Material de construcción	Natural	Rebosadero		No
Forma	Ovalada	Vallado		Sí
Accesible para:	Todo tipo de vehículos	Ancho vía (m)		CV-700 (7) Camino (4)
Tipo vía acceso	Camino de tierra con 300 m de longitud que parte desde la CV-700.			


Mapa de detalle






## Anexo VII


### Elementos de riesgo en zona forestal e interfaz urbano-forestal

ID 1	ECOPARQUE		
<b>Datos generales</b>			
<b>Tipo</b>	Zona de vertido		
<b>Localización</b>	749551 4303126 C/Llavador, 80	<b>Mapa de detalle nº</b>	4.1 y 4.3
<b>Situación respecto a la masa forestal</b>	Limita al oeste con masa forestal del Barranc de la Canal.		
<b>Descripción de la problemática</b>	Existencia de productos inflamables.		
<b>Titularidad</b>	Municipal.		
<b>Proximidad a zonas pobladas (m)</b>	Colindante al núcleo urbano de Pego.		
<b>Elementos de defensa</b>			
<b>Cortafuegos</b>	<b>Franja de protección perimetral</b>	<b>Vías de acceso</b>	<b>Hidrantes</b>
NO	NO	C/del Lavadero C/de la Penya del Gat	NO Punto de agua M-705
<b>Plan de Autoprotección</b>	NO		
<b>Fotografía</b>			
			




ID 2	GASOLINERA RACONS		
<b>Datos generales</b>			
<b>Tipo</b>	Estación de combustible		
<b>Localización</b>	756708 4304500 Urb. MontePego Km.52.2	<b>Mapa de detalle nº</b>	4.4
<b>Situación respecto a la masa forestal</b>	Rodeado al este y oeste, al sur límite con la masa forestal.		
<b>Descripción de la problemática</b>	Rodeado de masas forestales. Productos muy inflamables en una zona de gran acumulación de personas y vehículos.		
<b>Titularidad</b>	Privada.		
<b>Proximidad a zonas pobladas (m)</b>	A 100 metros de urbanizaciones de Monte Pego.		
<b>Elementos de defensa</b>			
<b>Cortafuegos</b>	<b>Franja de protección perimetral</b>	<b>Vías de acceso</b>	<b>Hidrantes</b>
NO	NO	CV-700	NO
<b>Plan de Autoprotección</b>	NO		
<b>Fotografía</b>			
			




<b>ID 3</b>	<b>GASOLINERA LOW COST 24H</b>		
<b>Datos generales</b>			
<b>Tipo</b>	Estación de combustible		
<b>Localización</b>	750335 4303917 Avda. Joan Carles I, Rei, 1	<b>Mapa de detalle nº</b>	4.1
<b>Situación respecto a la masa forestal</b>	A 350 metros de la masa forestal del Barranc de la Canal, zona cercana a rodales de vegetación no tenidos en cuenta como masa forestal.		
<b>Descripción de la problemática</b>	Gran cantidad de vegetación que puede dar continuidad al fuego, aunque no este catalogado como suelo forestal. Producto muy inflamable.		
<b>Titularidad</b>	Privada.		
<b>Proximidad a zonas pobladas (m)</b>	A menos de 250 metros del núcleo urbano de Pego.		
<b>Elementos de defensa</b>			
<b>Cortafuegos</b>	<b>Franja de protección perimetral</b>	<b>Vías de acceso</b>	<b>Hidrantes</b>
SÍ	NO	Av/ Joan Carles I, Rei Av/ Alcalde Fernando Alemany Ortola	SÍ (ID 5)
<b>Plan de Autoprotección</b>	NO		
<b>Fotografía</b>			
			




ID 4		GASOLINERA BP	
<b>Datos generales</b>			
<b>Tipo</b>	Estación de combustible		
<b>Localización</b>	750564 4304041 Avda. de Oliva S/N	<b>Mapa de detalle nº</b>	4.1
<b>Situación respecto a la masa forestal</b>	A 400 metros de la masa forestal Barranc de la Canal, rodeada de campos de cultivo.		
<b>Descripción de la problemática</b>	Producto muy inflamable en una zona de gran acumulación de personas y vehículos.		
<b>Titularidad</b>	Privada.		
<b>Proximidad a zonas pobladas (m)</b>	A menos de 500 metros del núcleo urbano de Pego.		
<b>Elementos de defensa</b>			
<b>Cortafuegos</b>	<b>Franja de protección perimetral</b>	<b>Vías de acceso</b>	<b>Hidrantes</b>
SÍ	NO	CV-715 Camí de Rombí	SÍ (ID 6)
<b>Plan de Autoprotección</b>	NO		
<b>Fotografía</b>			
			



ID 5		FONT DEL BALADRAR	
<b>Datos generales</b>			
<b>Tipo</b>	Área recreativa y barbacoas		
<b>Localización</b>	753050 4301500 CV-715 km 13,4	<b>Mapa de detalle nº</b>	4.3
<b>Situación respecto a la masa forestal</b>	Rodeada de vegetación forestal.		
<b>Descripción de la problemática</b>	Gran cantidad de vegetación que puede dar continuidad al fuego, aunque no esté catalogada como masa forestal.		
<b>Titularidad</b>	Municipal		
<b>Proximidad a zonas pobladas (m)</b>	A 2.500 metros del núcleo urbano de Pego.		
<b>Elementos de defensa</b>			
<b>Cortafuegos</b>	<b>Franja de protección perimetral</b>	<b>Vías de acceso</b>	<b>Hidrantes</b>
NO	NO	CV-715	NO Punto de agua M-713
<b>Plan de Autoprotección</b>	NO		
<b>Fotografía</b>			
			




<b>ID 6</b>	<b>Polígono Industrial de Devallades/Sector 1</b>		
<b>Datos generales</b>			
<b>Tipo</b>	Polígono industrial		
<b>Localización</b>	750443 4303863 Avda. de Oliva	<b>Mapa de detalle nº</b>	4.1
<b>Situación respecto a la masa forestal</b>	A 500 metros de la masa forestal del Barranc de la Canal.		
<b>Descripción de la problemática</b>	Presencia de industrias peligrosas por productos inflamables.		
<b>Titularidad</b>	-		
<b>Proximidad a zonas pobladas (m)</b>	Colindante con el núcleo urbano de Pego.		
<b>Elementos de defensa</b>			
<b>Cortafuegos</b>	<b>Franja de protección perimetral</b>	<b>Vías de acceso</b>	<b>Hidrantes</b>
SÍ	NO	CV-715	SÍ (ID 1-10)
<b>Plan de Autoprotección</b>	NO		
<b>Fotografía</b>			
			




<b>ID 7</b>	<b>Moros y cristianos</b>		
<b>Datos generales</b>			
<b>Tipo</b>	Zona de disparto de fuegos artificiales		
<b>Localización</b>	749993 4302978	<b>Mapa de detalle nº</b>	4.3
<b>Situación respecto a la masa forestal</b>	A 500 metros de la masa forestal del Barranc de la Canal.		
<b>Descripción de la problemática</b>	Zona de gran acumulación de personas, vehículos y viviendas.		
<b>Titularidad</b>	-		
<b>Proximidad a zonas pobladas (m)</b>	Inmerso en el núcleo urbano de Pego.		
<b>Elementos de defensa</b>			
<b>Cortafuegos</b>	<b>Franja de protección perimetral</b>	<b>Vías de acceso</b>	<b>Hidrantes</b>
NO	NO	Avda. de Cervantes Pla de la Font	Sí
<b>Plan de Autoprotección</b>	NO		
<b>Fotografía</b>			
-			




<b>ID 8</b>	<b>Cantera Atzaila</b>		
<b>Datos generales</b>			
<b>Tipo</b>	Canteras		
<b>Localización</b>	747947 4303919 Partida Mostalla	<b>Mapa de detalle nº</b>	4.1
<b>Situación respecto a la masa forestal</b>	Inmerso en la masa forestal Serra de Mostalla.		
<b>Descripción de la problemática</b>	Inmerso y rodeado por masa forestal. Trabajos con maquinaria pesada.		
<b>Titularidad</b>	EIFFAGE INFRAESTRUCTURAS S.A.		
<b>Proximidad a zonas pobladas (m)</b>	A 600 metros del núcleo urbano de Absudia y a 1.800 metros del núcleo urbano de Pego.		
<b>Elementos de defensa</b>			
<b>Cortafuegos</b>	<b>Franja de protección perimetral</b>	<b>Vías de acceso</b>	<b>Hidrantes</b>
SÍ	NO	CV-700	NO
<b>Plan de Autoprotección</b>	NO		
<b>Fotografía</b>			
			



<b>ID 9</b>	<b>Cultifort</b>		
<b>Datos generales</b>			
<b>Tipo</b>	Industria aislada		
<b>Localización</b>	748266 4303972 Partida Mostalla	<b>Mapa de detalle nº</b>	4.1
<b>Situación respecto a la masa forestal</b>	A 50 metros de la masa forestal Serra de Mostalla. Rodeado por campos de cultivo.		
<b>Descripción de la problemática</b>	Industria peligrosa por productos inflamables, empresa de fertilizantes.		
<b>Titularidad</b>	Cultifort SL		
<b>Proximidad a zonas pobladas (m)</b>	A menos de 900 metros del núcleo urbano de Absudia y a 1.600 metros del núcleo urbano de Pego.		
<b>Elementos de defensa</b>			
<b>Cortafuegos</b>	<b>Franja de protección perimetral</b>	<b>Vías de acceso</b>	<b>Hidrantes</b>
SÍ	NO	CV-700	NO
<b>Plan de Autoprotección</b>	NO		
<b>Fotografía</b>			
			




<b>ID 10</b>	<b>Cantera Penyalva</b>		
<b>Datos generales</b>			
<b>Tipo</b>	Canteras		
<b>Localización</b>	751132 4305915 CV-715	<b>Mapa de detalle nº</b>	4.1
<b>Situación respecto a la masa forestal</b>	Inmerso en la masa forestal del Barranc de Penyalba y a 250 metros de la masa forestal del Parc Natural de la Marjal de Pego i Oliva.		
<b>Descripción de la problemática</b>	Inmerso y rodeado por masa forestal. Trabajos con maquinaria pesada.		
<b>Titularidad</b>	Arenas Forna SL		
<b>Proximidad a zonas pobladas (m)</b>	A 2.500 metros del núcleo urbano de Pego.		
<b>Elementos de defensa</b>			
<b>Cortafuegos</b>	<b>Franja de protección perimetral</b>	<b>Vías de acceso</b>	<b>Hidrantes</b>
NO	NO	CV-715	NO
<b>Plan de Autoprotección</b>	NO		
<b>Fotografía</b>			
			




## Anexo VIII


### Elementos vulnerables en la zona forestal y en la interfaz urbano-forestal

ID 1	PEGO		
<b>Datos generales</b>			
<b>Tipo</b>	Núcleos de población y viviendas dispersas		
<b>Localización</b>	750253 4303169	<b>Mapa de detalle nº</b>	5.1
<b>Situación respecto a la masa forestal</b>	Ubicada en la llanura, está afectada por la Interfaz Urbano Forestal asociada a la vegetación del Barranco de la Canal principalmente.		
<b>Descripción de la problemática</b>	No presenta problemática de importancia.		
<b>Titularidad</b>	-		
<b>Población</b>	9.368 habitantes Estacional: 8.500		
<b>Elementos de defensa</b>			
<b>Cortafuegos</b>	<b>Franja de protección perimetral</b>	<b>Vías de acceso</b>	<b>Hidrantes</b>
SÍ	NO	CV-700 CV-715 CV-768	SÍ
<b>Plan de Autoprotección</b>	No		
<b>Fotografía</b>			
			




<b>ID 2</b>	<b>URBANIZACIÓN MONTE-PEGO</b>		
<b>Datos generales</b>			
<b>Tipo</b>	Núcleos de población y viviendas dispersas		
<b>Localización</b>	756052 4304186	<b>Mapa de detalle nº</b>	5.2
<b>Situación respecto a la masa forestal</b>	La urbanización está inmersa en masa forestal, a la cual además acompaña vegetación ornamental propia de las viviendas.		
<b>Descripción de la problemática</b>	Zona en pendiente, donde se puede producir aglomeraciones de vehículos tanto en el acceso al mismo como la propia evacuación.		
<b>Titularidad</b>	--		
<b>Población</b>	526 habitantes Estacional: 2.000		
<b>Elementos de defensa</b>			
<b>Cortafuegos</b>	<b>Franja de protección perimetral</b>	<b>Vías de acceso</b>	<b>Hidrantes</b>
SÍ	NO	CV-700	SÍ (ID 44)
<b>Plan de Autoprotección</b>	NO		
<b>Fotografía</b>			
			




<b>ID 3</b>	<b>URBANIZACIÓN MOSTALLA</b>		
<b>Datos generales</b>			
<b>Tipo</b>	Núcleos de población y viviendas dispersas		
<b>Localización</b>	749694 4304900	<b>Mapa de detalle nº</b>	5.6
<b>Situación respecto a la masa forestal</b>	Casas dispersas, inserta en zonas de matorral de mayor o menor envergadura.		
<b>Descripción de la problemática</b>	Caminos de acceso y evacuación estrechos, con curvas y pendientes pronunciadas que puede dar lugar a taponamientos a la hora de evacuar y dificulta la entrada a los diferentes medios de intervención ante una emergencia.		
<b>Titularidad</b>	-		
<b>Población</b>	21 habitantes		
<b>Elementos de defensa</b>			
<b>Cortafuegos</b>	<b>Franja de protección perimetral</b>	<b>Vías de acceso</b>	<b>Hidrantes</b>
NO	NO	CV-715 Camí de Mostalla	Sí (ID 42)
<b>Plan de Autoprotección</b>	NO		
<b>Fotografía</b>			
			




<b>ID 4</b>	<b>VIVIENDAS EL CARRITJAR</b>		
<b>Datos generales</b>			
<b>Tipo</b>	Núcleos de población y viviendas dispersas		
<b>Localización</b>	748511 4304308	<b>Mapa de detalle nº</b>	5.6
<b>Situación respecto a la masa forestal</b>	Viviendas dispersas localizadas en masa forestal.		
<b>Descripción de la problemática</b>	Los caminos de acceso son si salida, lo que puede provocar aislamientos. Zona de pendientes y abrupta.		
<b>Titularidad</b>	-		
<b>Población</b>	-		
<b>Elementos de defensa</b>			
<b>Cortafuegos</b>	<b>Franja de protección perimetral</b>	<b>Vías de acceso</b>	<b>Hidrantes</b>
NO	NO	CV-700 Camí del Carritjar	SÍ (ID 41)
<b>Plan de Autoprotección</b>	NO		
<b>Fotografía</b>			
			




ID 5		VIVIENDAS LES MITJANES	
<b>Datos generales</b>			
<b>Tipo</b>	Núcleos de población y viviendas dispersas		
<b>Localización</b>	748524 4303075	<b>Mapa de detalle nº</b>	5.5
<b>Situación respecto a la masa forestal</b>	Viviendas dispersas localizadas en terrenos de cultivo junto a masa forestal no arbolada conformada por matorrales de mayor o menor entidad. En las propias parcelas se intercalan zonas de cultivo en activo y zonas donde prolifera la vegetación a pesar de no estar catalogado como suelo forestal.		
<b>Descripción de la problemática</b>	Dadas las características de la vegetación circundante no se darían fuegos de gran intensidad dada la densidad.  Caminos de acceso y evacuación estrechos que puede dar lugar a taponamientos a la hora de evacuar y dificulta la entrada a los diferentes medios de intervención ante una emergencia.		
<b>Titularidad</b>	-		
<b>Población</b>	-		
<b>Elementos de defensa</b>			
<b>Cortafuegos</b>	<b>Franja de protección perimetral</b>	<b>Vías de acceso</b>	<b>Hidrantes</b>
SÍ	NO	Camí Vell de Pego a L'Atzúbia	NO
<b>Plan de Autoprotección</b>	NO		
<b>Fotografía</b>			
			




ID 6		VIVIENDAS DE LA COMA	
<b>Datos generales</b>			
<b>Tipo</b>	Núcleos de población y viviendas dispersas		
<b>Localización</b>	748920 4302680	<b>Mapa de detalle nº</b>	5.5
<b>Situación respecto a la masa forestal</b>	Viviendas dispersas localizadas en terrenos de cultivo junto a masa forestal no arbolada conformada por matorrales de mayor o menor entidad. En las propias parcelas se intercalan zonas de cultivo en activo y zonas donde prolifera la vegetación a pesar de no estar catalogado como suelo forestal.		
<b>Descripción de la problemática</b>	Dadas las características de la vegetación circundante no se darían fuegos de gran intensidad dada la densidad.  Caminos de acceso y evacuación estrechos que puede dar lugar a taponamientos a la hora de evacuar y dificulta la entrada a los diferentes medios de intervención ante un incendio.		
<b>Titularidad</b>	-		
<b>Población</b>	-		
<b>Elementos de defensa</b>			
<b>Cortafuegos</b>	<b>Franja de protección perimetral</b>	<b>Vías de acceso</b>	<b>Hidrantes</b>
SÍ	NO	Camí del Calvarí al Xillibre	NO
<b>Plan de Autoprotección</b>	NO		
<b>Fotografía</b>			
			




ID 7		VIVIENDAS EL XICAL	
<b>Datos generales</b>			
<b>Tipo</b>	Núcleos de población y viviendas dispersas		
<b>Localización</b>	748971 4302101	<b>Mapa de detalle nº</b>	5.5
<b>Situación respecto a la masa forestal</b>	Viviendas dispersas localizadas en terrenos de cultivo junto a masa forestal no arbolada conformada por matorrales de mayor o menor entidad. En las propias parcelas se intercalan zonas de cultivo en activo y zonas donde prolifera la vegetación a pesar de no estar catalogado como suelo forestal.		
<b>Descripción de la problemática</b>	Dadas las características de la vegetación circundante no se darían fuegos de gran intensidad dada la densidad.  Caminos de acceso y evacuación estrechos que puede dar lugar a taponamientos a la hora de evacuar y dificulta la entrada a los diferentes medios de intervención ante un incendio.		
<b>Titularidad</b>	-		
<b>Población</b>	-		
<b>Elementos de defensa</b>			
<b>Cortafuegos</b>	<b>Franja de protección perimetral</b>	<b>Vías de acceso</b>	<b>Hidrantes</b>
NO	NO	Camí del Calvarí al Xillibre	NO
<b>Plan de Autoprotección</b>	No		
<b>Fotografía</b>			
			




<b>ID 8</b>	<b>VIVIENDAS DE LES VERDALES</b>		
<b>Datos generales</b>			
<b>Tipo</b>	Núcleos de población y viviendas dispersas		
<b>Localización</b>	750238 4302038	<b>Mapa de detalle nº</b>	5.4
<b>Situación respecto a la masa forestal</b>	Viviendas dispersas localizadas en terrenos de cultivo junto a masa forestal no arbolada conformada por matorrales de mayor o menor entidad. En las propias parcelas se intercalan zonas de cultivo en activo y zonas donde prolifera la vegetación a pesar de no estar catalogado como suelo forestal.		
<b>Descripción de la problemática</b>	Dadas las características de la vegetación circundante no se darían fuegos de gran intensidad dada la densidad.  Camino de acceso y evacuación estrecho, con curvas y pendientes pronunciadas que puede dar lugar a taponamientos a la hora de evacuar y dificulta la entrada a los diferentes medios de intervención ante una emergencia.		
<b>Titularidad</b>	-		
<b>Población</b>	-		
<b>Elementos de defensa</b>			
<b>Cortafuegos</b>	<b>Franja de protección perimetral</b>	<b>Vías de acceso</b>	<b>Hidrantes</b>
NO	NO	Camí de les Verdales	NO
<b>Plan de Autoprotección</b>	NO		
<b>Fotografía</b>			
			



ID 9		VIVIENDAS DE AMBRA	
<b>Datos generales</b>			
<b>Tipo</b>	Núcleos de población y viviendas dispersas		
<b>Localización</b>	750824 4301965	<b>Mapa de detalle nº</b>	5.4
<b>Situación respecto a la masa forestal</b>	Viviendas dispersas localizadas en terrenos de cultivo junto a masa forestal no arbolada conformada por matorrales de mayor o menor entidad. En las propias parcelas se intercalan zonas de cultivo en activo y zonas donde prolifera la vegetación a pesar de no estar catalogado como suelo forestal.		
<b>Descripción de la problemática</b>	Dadas las características de la vegetación circundante no se darían fuegos de gran intensidad dada la densidad.  Camino de acceso y evacuación estrecho, con curvas y pendientes pronunciadas que puede dar lugar a taponamientos a la hora de evacuar y dificulta la entrada a los diferentes medios de intervención ante una emergencia.		
<b>Titularidad</b>	-		
<b>Población</b>	-		
<b>Elementos de defensa</b>			
<b>Cortafuegos</b>	<b>Franja de protección perimetral</b>	<b>Vías de acceso</b>	<b>Hidrantes</b>
SÍ	NO	CV-712	NO
<b>Plan de Autoprotección</b>	NO		
<b>Fotografía</b>			
			




ID 10	VIVIENDAS DE EL BALADRAR		
<b>Datos generales</b>			
<b>Tipo</b>	Núcleos de población y viviendas dispersas		
<b>Localización</b>	752888 4301600	<b>Mapa de detalle nº</b>	5.3
<b>Situación respecto a la masa forestal</b>	Viviendas dispersas localizadas en terrenos de cultivo junto a masa forestal. En las propias parcelas se intercalan zonas de cultivo en activo y zonas donde prolifera la vegetación a pesar de no estar catalogado como suelo forestal.		
<b>Descripción de la problemática</b>	Las principales carreteras atraviesan masas forestales. Deberían tomarse caminos secundarios. No se disponen de espacios para establecer punto de encuentro óptimos.		
<b>Titularidad</b>	-		
<b>Población / nº de trabajadores</b>	-		
<b>Elementos de defensa</b>			
<b>Cortafuegos</b>	<b>Franja de protección perimetral</b>	<b>Vías de acceso</b>	<b>Hidrantes</b>
SÍ	NO	CV-715 Camí de Cotes	NO Punto de agua (M713)
<b>Plan de Autoprotección</b>	NO		
<b>Fotografía</b>			
			




<b>ID 11</b>	<b>FONT DEL BALADRAR</b>		
<b>Datos generales</b>			
<b>Tipo</b>	Áreas recreativas		
<b>Localización</b>	753050 4301500	<b>Mapa de detalle nº</b>	5.3
<b>Situación respecto a la masa forestal</b>	Espacio que inmerso en masa forestal.		
<b>Descripción de la problemática</b>	<p>Las principales carreteras de evacuación atraviesan masas forestales. Deberían tomarse caminos secundarios. La propia salida desde el área recreativa hasta la CV-715 es a través de masas forestal, donde se puede producir taponamientos y dificultar la llegada de medios de extinción.</p> <p>No se disponen de espacios para establecer punto de encuentro óptimos.</p>		
<b>Titularidad</b>	Pública		
<b>Capacidad máxima</b>	-		
<b>Elementos de defensa</b>			
<b>Cortafuegos</b>	<b>Franja de protección perimetral</b>	<b>Vías de acceso</b>	<b>Hidrantes</b>
NO	NO	CV-715 Camí de Cotes	NO Punto de agua (M713)
<b>Plan de Autoprotección</b>	NO		
<b>Fotografía</b>			
			




<b>ID 12</b>	<b>EL CALVARÍ</b>		
<b>Datos generales</b>			
<b>Tipo</b>	Áreas recreativas		
<b>Localización</b>	749658 4302595	<b>Mapa de detalle nº</b>	5.1
<b>Situación respecto a la masa forestal</b>	Localizado en zona de Interfaz Urbano Forestal asociado a la vegetación del Barranc de la Canal.		
<b>Descripción de la problemática</b>	No presenta problemas de acceso y evacuación.		
<b>Titularidad</b>	Municipal		
<b>Capacidad máxima</b>	-		
<b>Elementos de defensa</b>			
<b>Cortafuegos</b>	<b>Franja de protección perimetral</b>	<b>Vías de acceso</b>	<b>Hidrantes</b>
SÍ	NO	Paseo del Calvarí – Paseo Cervantes	SÍ (ID 18-24)
<b>Plan de Autoprotección</b>	NO		
<b>Fotografía</b>			
			




<b>ID 13</b>	<b>POLÍGONO INDUSTRIAL DE DEVALLADES/SECTOR 1</b>		
<b>Datos generales</b>			
<b>Tipo</b>	Polígono industrial		
<b>Localización</b>	750486 4303836	<b>Mapa de detalle nº</b>	5.1
<b>Situación respecto a la masa forestal</b>	Localizado en zona de Interfaz Urbano Forestal asociado a la vegetación del Barranc de la Canal.		
<b>Descripción de la problemática</b>	No presenta problemas de acceso y evacuación.		
<b>Titularidad</b>	-		
<b>Nº de trabajadores</b>	300 trabajadores - 49 empresas		
<b>Elementos de defensa</b>			
<b>Cortafuegos</b>	<b>Franja de protección perimetral</b>	<b>Vías de acceso</b>	<b>Hidrantes</b>
SÍ	NO	CV-715	SÍ (ID 1-10)
<b>Plan de Autoprotección</b>	NO		
<b>Fotografía</b>			
			




<b>ID 14</b>	<b>CANTERA ATZAÏLA</b>		
<b>Datos generales</b>			
<b>Tipo</b>	Industria aislada		
<b>Localización</b>	747947 4303919	<b>Mapa de detalle nº</b>	5.6
<b>Situación respecto a la masa forestal</b>	Limita en su parte norte y oeste con masa forestal.		
<b>Descripción de la problemática</b>	No presenta problemas de acceso y evacuación.		
<b>Titularidad</b>	EIFFAGE INFRAESTRUCTURAS S.A.		
<b>Nº de trabajadores</b>	-		
<b>Elementos de defensa</b>			
<b>Cortafuegos</b>	<b>Franja de protección perimetral</b>	<b>Vías de acceso</b>	<b>Hidrantes</b>
SÍ	NO	CV-700	NO
<b>Plan de Autoprotección</b>	NO		
<b>Fotografía</b>			
			



<b>ID 15</b>	<b>CULTIFORT</b>		
<b>Datos generales</b>			
<b>Tipo</b>	Industria aislada		
<b>Localización</b>	748266 4303972	<b>Mapa de detalle nº</b>	5.6
<b>Situación respecto a la masa forestal</b>	Limita en su parte norte con campos de cultivo que limitan con masa forestal.		
<b>Descripción de la problemática</b>	No presenta problemas de acceso y evacuación.		
<b>Titularidad</b>	Cultifort SL		
<b>Nº de trabajadores</b>	-		
<b>Elementos de defensa</b>			
<b>Cortafuegos</b>	<b>Franja de protección perimetral</b>	<b>Vías de acceso</b>	<b>Hidrantes</b>
SÍ	NO	CV-700	NO
<b>Plan de Autoprotección</b>	NO		
<b>Fotografía</b>			
			



<b>ID 16</b>	<b>CANTERA PENYALVA</b>		
<b>Datos generales</b>			
<b>Tipo</b>	Industria aislada		
<b>Localización</b>	751132 4305915	<b>Mapa de detalle nº</b>	5.6
<b>Situación respecto a la masa forestal</b>	Limita con masa forestal en todo su perímetro exceptuando la parte noreste.		
<b>Descripción de la problemática</b>	No presenta problemas de acceso y evacuación.		
<b>Titularidad</b>	Arenas Forna SL		
<b>Nº de trabajadores</b>	-		
<b>Elementos de defensa</b>			
<b>Cortafuegos</b>	<b>Franja de protección perimetral</b>	<b>Vías de acceso</b>	<b>Hidrantes</b>
NO	NO	CV-715	NO
<b>Plan de Autoprotección</b>	NO		
<b>Fotografía</b>			
			






## **Anexo IX**

### **Planes de Evacuación**

#### Contenido



<b>FICHA DE EVACUACIÓN Nº 1 .....</b>	<b>141</b>
<b>FICHA DE EVACUACIÓN Nº 2 .....</b>	<b>143</b>
<b>FICHA DE EVACUACIÓN Nº 3 .....</b>	<b>144</b>
<b>FICHA DE EVACUACIÓN Nº 4 .....</b>	<b>145</b>
<b>FICHA DE EVACUACIÓN Nº 5 .....</b>	<b>146</b>
<b>FICHA DE EVACUACIÓN Nº 6 .....</b>	<b>147</b>
<b>FICHA DE EVACUACIÓN Nº 7 .....</b>	<b>148</b>
<b>FICHA DE EVACUACIÓN Nº 8 .....</b>	<b>149</b>
<b>FICHA DE EVACUACIÓN Nº 9 .....</b>	<b>150</b>
<b>FICHA DE EVACUACIÓN Nº 10 .....</b>	<b>151</b>
<b>FICHA DE EVACUACIÓN Nº 11 .....</b>	<b>152</b>
<b>FICHA DE EVACUACIÓN Nº 12 .....</b>	<b>153</b>
<b>FICHA DE EVACUACIÓN Nº 13 .....</b>	<b>154</b>
<b>FICHA DE EVACUACIÓN Nº 14 .....</b>	<b>155</b>
<b>FICHA DE EVACUACIÓN Nº 15 .....</b>	<b>156</b>
<b>FICHA DE EVACUACIÓN Nº 16 .....</b>	<b>157</b>

FICHA DE EVACUACIÓN Nº 1		TIPO: NÚCLEO DE POBLACIÓN		NOMBRE: PEGO	
Nombre del núcleo y ubicación		Población permanente (y/o nº edificios)	Población máxima estacional (aprox.)	Población vulnerable	
Núcleo urbano de Pego COORD. 750197.33, 4303190.22		9.368 habitantes y 5.360 edificios	8.500	Personas con movilidad reducida. Personas ancianas.	
Existencia de elementos de defensa		Hidrantes Cortafuegos			
Problemáticas de acceso y evacuación		Algunas calles muy estrechas en centro de núcleo urbano con dificultad de acceso de vehículos.  En general, grado de accesibilidad bueno. Las principales carreteras que acceden al núcleo son la CV-700, la CV-715 y CV-678 (Carretera del Mar), todas ellas asfaltadas y en buen estado.			
Punto de Encuentro		ID 11. Paseo de Cervantes COORD. 749953.20,4302917.48		ID 10. Paseo Miguel Samper Peiró "Michel" COORD. 750684.35,4303537.16	
					
		ID 4. Paseo del Calvarí COORD. 749589.7, 4302539.4			
		Itinerarios hacia pto. de encuentro		Vías de evacuación	
		ID 11. CV-715, CV-700, Calle Santa Bárbara, Calle Duanes, Calle Polseguera, Calle Rie Xoan Carles I ID 10. Calle Sant Jaume, Calle Sant Agustí, Calle Pla de la Font ID 4. C. Pla de la Font – Sant Agustín		ID 11. CV-715, CV-700, CV-678 ID 10. CV-715, CV-700 ID. 4 CV-715	
Persona de Contacto		Sistema de avisos	Responsables del sistema de avisos		Plano de encuadre nº








Ayuntamiento	Redes sociales y página web Megafonía	Gabinete de Prensa	5.1
--------------	--	--------------------	-----


FICHA DE EVACUACIÓN Nº 2		TIPO: NÚCLEO DE POBLACIÓN		NOMBRE: MONTE-PEGO	
Nombre del núcleo y ubicación	Población permanente (y/o nº edificios)	Población máxima estacional (aprox.)	Población vulnerable		
Urbanización Monte-Pego COORD. 756052.38,4304186.51	526 habitantes y 632 edificios	2.000	Personas con movilidad reducida. Personas ancianas.		
Existencia de elementos de defensa	Hidrantes (ID 44) Cortafuegos (51.01.16)				
Problemáticas de acceso y evacuación	Zona en pendiente, donde se puede producir aglomeraciones de vehículos tanto en el acceso al mismo como la propia evacuación.				
Punto de Encuentro	ID 9. Entrada principal Monte Pego COORD. 756812.52,4304436.65		ID. 8 Motor de Sorell COORD. 754281.93,4304064.35		
					
	Itinerarios hacia pto. de encuentro		Vías de evacuación		
ID 9. AV. de Pego – Av Monte Pego-Rafol – Cv-700 ID 8. CV-728- CV-700		ID 9. CV-700 ID 8. CV-728- CV-700			
Persona de Contacto	Sistema de avisos	Responsables del sistema de avisos		Plano de encuadre nº	
Ayuntamiento	Redes sociales y página web Megafonía	Gabinete de Prensa		5.2	




FICHA DE EVACUACIÓN Nº 3		TIPO: NÚCLEO DE POBLACIÓN		NOMBRE: MOSTALLA	
Nombre del núcleo y ubicación		Población permanente (y/o nº edificios)	Población máxima estacional (aprox.)	Población vulnerable	
Urbanización Mostalla COORD. 749694.29,4304900.20		21 habitantes y 105 edificios	-	Personas con movilidad reducida. Personas ancianas.	
Existencia de elementos de defensa		Hidrantes (ID 42)			
Problemáticas de acceso y evacuación		Caminos de acceso y evacuación estrechos, con curvas y pendientes pronunciadas que puede dar lugar a taponamientos a la hora de evacuar y dificulta la entrada a los diferentes medios de intervención ante una emergencia.			
Punto de Encuentro		ID. 7 Camí de Elques COORD. 750251.30, 4304906.38 			
		ID. 6 intersección Camí de Carritjar con Camí de Mostalla. COORD. 749384.30, 4304286.49 			
		Itinerarios hacia pto. de encuentro		Vías de evacuación	
		ID 7. Camí de Elques ID. 6. Camí de Carritjar – Camí de Mostalla		ID 7. Camí dels Rombins – CV-715 ID 6. Camí de Carritjar	
Persona de Contacto		Sistema de avisos	Responsables del sistema de avisos		Plano de encuadre nº
Ayuntamiento		Redes sociales y página web Megafonía	Gabinete de Prensa		5.6


FICHA DE EVACUACIÓN Nº 4		TIPO: NÚCLEO DE POBLACIÓN		NOMBRE: EL CARRITJAR	
Nombre del núcleo y ubicación	Población permanente (y/o nº edificios)	Población máxima estacional (aprox.)	Población vulnerable		
Viviendas de El Carritjar COORD. 748511.27, 4304308.59	- habitantes y 35 edificios	-	Personas con movilidad reducida. Personas ancianas.		
Existencia de elementos de defensa	Hidrantes (ID 41)				
Problemáticas de acceso y evacuación	Camino de acceso y evacuación estrecho, con curvas y pendientes pronunciadas que puede dar lugar a taponamientos a la hora de evacuar y dificulta la entrada a los diferentes medios de intervención ante una emergencia.  Rodeada de masa forestal.				
Punto de Encuentro	ID. 6 intersección Camí de Carritjar con Camí de Mostalla. COORD. 749384.30, 4304286.49 				
	Itinerarios hacia pto. de encuentro		Vías de evacuación		
	Camí de Carritjar – Camí de Mostalla		Camí de Carritjar		
Persona de Contacto	Sistema de avisos	Responsables del sistema de avisos		Plano de encuadre nº	
Ayuntamiento	Redes sociales y página web Megafonía	Gabinete de Prensa		5.6	




FICHA DE EVACUACIÓN Nº 5		TIPO: NÚCLEO DE POBLACIÓN		NOMBRE: LES MITJANES	
Nombre del núcleo y ubicación	Población permanente (y/o nº edificios)	Población máxima estacional (aprox.)	Población vulnerable		
Viviendas de Les Mitjanes COORD. 748524.81,4303075.37	- habitantes y 31 edificios	-	Personas con movilidad reducida. Personas ancianas.		
Existencia de elementos de defensa	Cortafuegos (51.01.10)				
Problemáticas de acceso y evacuación	Caminos de acceso y evacuación estrechos que puede dar lugar a taponamientos a la hora de evacuar y dificulta la entrada a los diferentes medios de intervención ante una emergencia.				
Punto de Encuentro	ID. 5 Aparcamiento Pista de Atletismo. COORD. 749508.19,4302990.65 				
	Itinerarios hacia pto. de encuentro		Vías de evacuación		
	Camí Vell de Pego a L'Atzúbia		Camí Vell de Pego a L'Atzúbia		
Persona de Contacto	Sistema de avisos	Responsables del sistema de avisos		Plano de encuadre nº	
Ayuntamiento	Redes sociales y página web Megafonía	Gabinete de Prensa		5.5	


FICHA DE EVACUACIÓN Nº 6		TIPO: NÚCLEO DE POBLACIÓN		NOMBRE: LA COMA	
<b>Nombre del núcleo y ubicación</b>		<b>Población permanente (y/o nº edificios)</b>		<b>Población máxima estacional (aprox.)</b>	
Viviendas de La Coma COORD. 748920.20,4302680.40		- habitantes y 32 edificios		-	
<b>Existencia de elementos de defensa</b>		Cortafuegos (51.01.12)			
<b>Problemáticas de acceso y evacuación</b>		Caminos de acceso y evacuación estrechos que puede dar lugar a taponamientos a la hora de evacuar y dificulta la entrada a los diferentes medios de intervención ante una emergencia.			
<b>Punto de Encuentro</b>		ID. 4 Paseo del Calvari COORD. 749610.12,4302559.20 			
		<b>Itinerarios hacia pto. de encuentro</b>		<b>Vías de evacuación</b>	
		Camí del Calvari - Camí del Calvari al Xillibre		Camí del Calvari al Xillibre	
<b>Persona de Contacto</b>	<b>Sistema de avisos</b>	<b>Responsables del sistema de avisos</b>		<b>Plano de encuadre nº</b>	
Ayuntamiento	Redes sociales y página web Megafonía	Gabinete de Prensa		5.5	




FICHA DE EVACUACIÓN Nº 7		TIPO: NÚCLEO DE POBLACIÓN		NOMBRE: EL XICAL	
Nombre del núcleo y ubicación	Población permanente (y/o nº edificios)	Población máxima estacional (aprox.)	Población vulnerable		
Viviendas de El Xical COORD. 748971.72, 4302101.66	- habitantes y 35 edificios	-	Personas con movilidad reducida. Personas ancianas.		
Existencia de elementos de defensa	No				
Problemáticas de acceso y evacuación	Caminos de acceso y evacuación estrechos que puede dar lugar a taponamientos a la hora de evacuar y dificulta la entrada a los diferentes medios de intervención ante una emergencia.				
Punto de Encuentro	ID. 4 Paseo del Calvari COORD. 749610.12,4302559.20 				
	Itinerarios hacia pto. de encuentro		Vías de evacuación		
	Camí Barranc de la Horta - Camí del Calvari al Xillibre		Camí del Calvari al Xillibre		
Persona de Contacto	Sistema de avisos	Responsables del sistema de avisos		Plano de encuadre nº	
Ayuntamiento	Redes sociales y página web Megafonía	Gabinete de Prensa		5.5	


FICHA DE EVACUACIÓN Nº 8		TIPO: NÚCLEO DE POBLACIÓN		NOMBRE: LES VERDALES	
Nombre del núcleo y ubicación	Población permanente (y/o nº edificios)	Población máxima estacional (aprox.)	Población vulnerable		
Viviendas de Les Verdales COORD. 750238.61, 4302038.21	- habitantes y 66 edificios.	-	Personas con movilidad reducida. Personas ancianas.		
Existencia de elementos de defensa	No				
Problemáticas de acceso y evacuación	Camino de acceso y evacuación estrecho, con curvas y pendientes pronunciadas que puede dar lugar a taponamientos a la hora de evacuar y dificulta la entrada a los diferentes medios de intervención ante una emergencia.				
Punto de Encuentro	ID. 3 Paseo d' Atzaneta. COORD. 750172.75, 4302471.37 				
	Itinerarios hacia pto. de encuentro		Vías de evacuación		
	Camí de les Verdales		Camí de les Verdales		
Persona de Contacto	Sistema de avisos	Responsables del sistema de avisos		Plano de encuadre nº	
Ayuntamiento	Redes sociales y página web Megafonía	Gabinete de Prensa		5.4	




FICHA DE EVACUACIÓN Nº 9		TIPO: NÚCLEO DE POBLACIÓN		NOMBRE: AMBRA
Nombre del núcleo y ubicación	Población permanente (y/o nº edificios)	Población máxima estacional (aprox.)	Población vulnerable	
Viviendas de Ambra COORD. 750824.12, 4301965.95	-habitantes y 94 edificios.	-	Personas con movilidad reducida. Personas ancianas.	
Existencia de elementos de defensa	Cortafuegos (51.10.45)			
Problemáticas de acceso y evacuación	Evacuación a través de carretera en pendiente y con curvas pronunciadas.			
Punto de Encuentro	ID. 2 Aparcamiento CV-715 - Ambra COORD. 750682.96, 4302481.74			
			Vías de evacuación	
			CV-712 CV-715	
Itinerarios hacia pto. de encuentro	CV-712 - CV-715			
Persona de Contacto	Sistema de avisos	Responsables del sistema de avisos		Plano de encuadre nº
Ayuntamiento	Redes sociales y página web Megafonía	Gabinete de Prensa		5.4


<b>FICHA DE EVACUACIÓN Nº 10</b>		<b>TIPO: NÚCLEO DE POBLACIÓN</b>		<b>NOMBRE: EL BALADRAR</b>			
<b>Nombre del núcleo y ubicación</b>		<b>Población permanente (y/o nº edificios)</b>		<b>Población máxima estacional (aprox.)</b>			
Viviendas de El Baladrar COORD. 752888.15, 4301600.20		- habitantes y 45 edificios.		-			
<b>Existencia de elementos de defensa</b>		Punto de agua (M713) Cortafuegos (51.19.03)					
<b>Problemáticas de acceso y evacuación</b>		La problemática es mayor para evacuación por incendio forestal, ya que las principales carreteras atraviesan masas forestales. Deberían tomarse caminos secundarios. No se disponen de espacios para establecer punto de encuentro óptimos.					
<b>Punto de Encuentro</b>		ID. 1 Explanada en intersección Camí Castello con CV-715. COORD. 752221.11, 4301394.62					
				<b>Itinerarios hacia pto. de encuentro</b>		<b>Vías de evacuación</b>	
				Camí de Castello – CV-75 Camí de Castello – Camí de Cotes		CV-715 Camí de Cotes	
<b>Persona de Contacto</b>		<b>Sistema de avisos</b>		<b>Responsables del sistema de avisos</b>		<b>Plano de encuadre nº</b>	
Ayuntamiento		Redes sociales y página web Megafonía		Gabinete de Prensa		5.3	




<b>FICHA DE EVACUACIÓN Nº 11</b>		<b>TIPO: ÁREAS RECREATIVAS</b>		<b>NOMBRE: FONT DE BALADRAR</b>	
<b>Nombre del establecimiento o instalación y ubicación</b>		<b>Nº de trabajadores</b>		<b>Nº máximo de ocupantes (aprox.)</b>	
Área recreativa Font de Baladrar 753050 4301500 CV-715 km 13,4		-		-	
<b>Existencia de elementos de defensa</b>		Punto de agua (M713)			
<b>Problemáticas de acceso y evacuación</b>		La propia salida desde el área recreativa hasta la CV-715 es a través de masas forestal, donde se puede producir taponamientos y dificultar la llegara de medios de extinción. No se disponen de espacios para establecer punto de encuentro óptimos.			
<b>Punto de Encuentro PRIORITARIO</b>		ID. 1 Explanada en intersección Camí Castello con CV-715. COORD. 752221.11, 4301394.62			
					
		<b>Itinerarios hacia pto. de encuentro</b>		<b>Vías de evacuación</b>	
		CV-715		CV-715 Camí de Cotes	
<b>Persona de Contacto</b>		<b>Sistema de avisos</b>		<b>Responsables del sistema de avisos</b>	
Ayuntamiento		Redes sociales y página web Megafonía		Gabinete de Prensa	
				<b>Plano de encuadre nº</b>	
				5.3	


FICHA DE EVACUACIÓN Nº 12		TIPO: ÁREAS RECREATIVAS		NOMBRE: EL CALVARI			
Nombre del establecimiento o instalación y ubicación		Nº de trabajadores	Nº máximo de ocupantes (aprox.)	Población vulnerable			
Área recreativa el Calvari 749658 4302595 Paseo del Calvari		-	-	Personas con movilidad reducida.			
Existencia de elementos de defensa		Punto de agua (M706) Hidrantes (ID 18-24) Cortafuegos (51.01.12)					
Problemáticas de acceso y evacuación		No presenta problemas de acceso y evacuación.					
Punto de Encuentro PRIORITARIO		ID. 4 Paseo del Calvari COORD. 749610.12,4302559.20					
				Itinerarios hacia pto. de encuentro		Vías de evacuación	
				Paseo del Calvari – Paseo Cervantes		Paseo del Calvari – Paseo Cervantes	
Persona de Contacto		Sistema de avisos	Responsables del sistema de avisos		Plano de encuadre nº		
Ayuntamiento		Redes sociales y página web Megafonía	Gabinete de Prensa		5.1		



<b>FICHA DE EVACUACIÓN Nº 13</b>		<b>TIPO: POLÍGONO INDUSTRIAL</b>		<b>NOMBRE: POLÍGONO INDUSTRIAL DE DEVALLADES</b>	
<b>Nombre del establecimiento o instalación y ubicación</b>		<b>Nº de trabajadores</b>		<b>Nº máximo de ocupantes (aprox.)</b>	
Polígono Industrial de Devallades/Sector 1 COORD. 750486.19,4303836.03		49 empresas – 300 trabajadores		-	
<b>Existencia de elementos de defensa</b>		Hidrantes (ID 1-10) Cortafuegos (46.03.07 y 46.01.12)			
<b>Problemáticas de acceso y evacuación</b>		Grado de accesibilidad alto. La principal vía de acceso es la CV-715.			
<b>Punto de Encuentro PRIORITARIO</b>		ID. 10 Paseo Miguel Samper Peiró "Michel" COORD. 750684.35, 4303537.16			
					
		<b>Itinerarios hacia pto. de encuentro</b>		<b>Vías de evacuación</b>	
		CV-715, Calle Rei Joan Carles I		CV-715	
<b>Persona de Contacto</b>		<b>Sistema de avisos</b>		<b>Responsables del sistema de avisos</b>	
Ayuntamiento		Redes sociales y página web Megafonía		Gabinete de Prensa	
				<b>Plano de encuadre nº</b>	
				5.1	

<b>FICHA DE EVACUACIÓN Nº 14</b>		<b>TIPO: INDUSTRIAS AISLADAS</b>		<b>NOMBRE: ATZAÏLA</b>	
<b>Nombre del establecimiento o instalación y ubicación</b>		<b>Nº de trabajadores</b>		<b>Nº máximo de ocupantes (aprox.)</b>	
Atzaïla (EIFFAGE INFRAESTRUCTURAS S.A.) COORD. 747947 4303919 Partida Mostalla		-		-	
<b>Existencia de elementos de defensa</b>		Cortafuegos (46.03.07)			
<b>Problemáticas de acceso y evacuación</b>		Grado de accesibilidad alto. La principal vía de acceso es la CV-700.			
<b>Punto de Encuentro PRIORITARIO</b>		ID. 10 Paseo Miguel Samper Peiró "Michel" COORD. 750684.35, 4303537.16 			
		<b>Itinerarios hacia pto. de encuentro</b>		<b>Vías de evacuación</b>	
		CV-700 - Pego		CV-700	
<b>Persona de Contacto</b>		<b>Sistema de avisos</b>		<b>Responsables del sistema de avisos</b>	
Ayuntamiento		Redes sociales y página web Megafonía		Gabinete de Prensa	
				<b>Plano de encuadre nº</b>	
				5.6	



<b>FICHA DE EVACUACIÓN Nº 15</b>		<b>TIPO: INDUSTRIAS AISLADAS</b>		<b>NOMBRE: CULTIFORT</b>	
<b>Nombre del establecimiento o instalación y ubicación</b>		<b>Nº de trabajadores</b>		<b>Nº máximo de ocupantes (aprox.)</b>	
Cultifort COORD. 748266 4303972 Partida Mostalla		-		Personas con movilidad reducida.	
<b>Existencia de elementos de defensa</b>		Cortafuegos (46.03.07)			
<b>Problemáticas de acceso y evacuación</b>		Grado de accesibilidad alto. La principal vía de acceso es la CV-700.			
<b>Punto de Encuentro PRIORITARIO</b>		ID. 10 Paseo Miguel Samper Peiró "Michel" COORD. 750684.35, 4303537.16			
					
		<b>Itinerarios hacia pto. de encuentro</b>		<b>Vías de evacuación</b>	
		CV-700 - Pego		CV-700	
<b>Persona de Contacto</b>		<b>Sistema de avisos</b>		<b>Responsables del sistema de avisos</b>	
Ayuntamiento		Redes sociales y página web Megafonía		Gabinete de Prensa	
				<b>Plano de encuadre nº</b>	
				5.6	

<b>FICHA DE EVACUACIÓN Nº 16</b>		<b>TIPO: INDUSTRIAS AISLADAS</b>		<b>NOMBRE: PENYALVA</b>	
<b>Nombre del establecimiento o instalación y ubicación</b>		<b>Nº de trabajadores</b>		<b>Nº máximo de ocupantes (aprox.)</b>	
Penyalva (Arenas Forna SL) COORD. 751132 4305915 CV-715		-		-	
<b>Existencia de elementos de defensa</b>		No			
<b>Problemáticas de acceso y evacuación</b>		Buena accesibilidad. La evacuación instantánea se hace cercana a masas forestales.			
<b>Punto de Encuentro PRIORITARIO</b>		ID. 10 Paseo Miguel Samper Peiró "Michel" COORD. 750684.35, 4303537.16			
					
		<b>Itinerarios hacia pto. de encuentro</b>		<b>Vías de evacuación</b>	
		CV-715 - Pego		CV-715	
<b>Persona de Contacto</b>		<b>Sistema de avisos</b>		<b>Responsables del sistema de avisos</b>	
Ayuntamiento		Redes sociales y página web Megafonía		Gabinete de Prensa	
				<b>Plano de encuadre nº</b>	
				5.6	



## **Anexo X**

### **Relación detallada recursos Brigada de Obras**

**EXCMO. AYUNTAMIENTO DE PEGO**

Inventario General de Bienes y Derechos 2022



GESTPUBLIC

**RESIDENCIA DE ANCIANOS S. JUAN DE DIOS - 268 -6520-6832-6833-6835-6836 (continuación)**

<b>Código</b>	<b>Uds.</b>	<b>Denominación</b>	<b>Valoración</b>
<b>RESIDENCIA DE ANCIANOS S. JUAN DE DIOS - 268 -6520-6832-6833-6835-6836</b>			<b>138.669,92 €</b>

**ALMACEN MATADERO MUNICIPAL- 270**

<b>Código</b>	<b>Uds.</b>	<b>Denominación</b>	<b>Valoración</b>
<b>PLANTA BAJA</b>			
<b>ALMACEN</b>			
7.0.01044	1	ESCENARIO DE 108m2 METALICO	540,00 €
7.0.01045	3	TAQUILLAS METALICAS	345,00 €
7.0.01204	1	CORTASETOS	450,35 €
7.0.01209	1	AMOLADORA	223,35 €
7.0.01214	1	CORTASETOS	299,00 €
7.0.01215	1	DESBROZADORA	724,98 €
7.0.01216	1	MOTOSIERRA	649,00 €
7.0.01217	1	GENERADOR	600,00 €
7.0.01218	1	DESBROZADORA	6.171,24 €
7.0.01219	1	ENGACHE PARA RETRO	1.362,46 €
7.0.01296	1	ASPIRADOR SECO Y HUMEDO	366,91 €
7.0.01378	4	LUCES FIESTAS	1.793,22 €
7.0.01516	1	MOTOSIERRA	599,00 €
7.0.01523	1	MOTOSIERRA SHINDAWA 251TCS	519,01 €
7.0.01549	1	DESBROZADORA	1.004,00 €
7.0.01614	1	CARRO PORTAMANGUERAS	235,67 €
7.0.01615	1	HIDROLAVADORA K5	423,45 €
7.0.01616	1	ASPIRADOR SECO-HUMEDO WD-5	211,45 €
7.0.01620	1	SOPLADOR GE-LB36	804,72 €
			<b>17.322,81 €</b>
<b>PLANTA BAJA</b>			<b>17.322,81 €</b>
<b>ALMACEN MATADERO MUNICIPAL- 270</b>			<b>17.322,81 €</b>

**ALMACEN LA TRILLADORA**

<b>Código</b>	<b>Uds.</b>	<b>Denominación</b>	<b>Valoración</b>
<b>PLANTA BAJA</b>			
<b>ALMACEN</b>			
7.0.00799	1	MAQUINA DE PINTAR LINEAS	450,00 €
7.0.00800	1	PLATAFORMA KESLA OYJ	3.000,00 €
7.0.00801	1	BANCO DE MADERA PATAS METALICAS	100,00 €
7.0.00802	2	HORMIGONERA VERDE	300,00 €
7.0.00803	1	TERMO ELECTRICO APÁRICI 30 LITROS	100,00 €
7.0.00804	1	CORTADORA METABO TKU 1693D	200,00 €
7.0.00805	2	HIDROLIMPIADORA DIESEL PORTOTECNICA	500,00 €
7.0.00806	1	TALADRO DE COLUMNA INAPORT MODELO TR201M	200,00 €
7.0.00807	1	LIJADORA AYERBE 480W	200,00 €
7.0.00808	1	ELECTROMOTOR FORMI	200,00 €
7.0.00809	1	SOLDADOR SELECCIÓN FERR 140	500,00 €
7.0.00810	1	COMPRESOR AIRE MERCURY 7CV	350,00 €
7.0.00811	1	MAQUINA TALADRO MAKITA DC1804T	250,00 €
7.0.00812	1	TALADRO DE COLUMNA AZ-500	200,00 €
7.0.00813	1	TALADRO ELECTRICO MAKITA HP1621	250,00 €
7.0.00814	1	MAQUINA DE QUIMICA HILTI MD2000	300,00 €
7.0.00815	1	TALADRO BOSCH GBH 2-26 RE	250,00 €



## ALMACEN LA TRILLADORA (continuación)

Código	Uds.	Denominación	Valoración
7.0.00816	1	RADIAL PEQUEÑA WURTH EWS12SES	40,00 €
7.0.00817	1	SOLDADOR ELECTRICO SOLTER STYL 175	500,00 €
7.0.00818	1	CALADORA BOSCH PST650	70,00 €
7.0.00819	1	CALADORA FESTOOL PS300EQ	70,00 €
7.0.00820	1	COMPRESOR MAKITA	300,00 €
7.0.00821	1	RADIAL PEQUEÑA BOSCH	40,00 €
7.0.00822	1	RADIAL GRANDE BOSCH	100,00 €
7.0.00823	1	TALADRO ELECTRICO HILTI	250,00 €
7.0.00824	1	RADIAL PEQUEÑO GW7115	40,00 €
7.0.00825	1	SOPLADORA STIHL	100,00 €
7.0.00826	1	TALADRO DHP458RMS	250,00 €
7.0.00827	1	MESA GRANDE DE MADERA	250,00 €
7.0.01190	1	CORTADOR TR-600	342,64 €
7.0.01197	100	VALLA PEATONAL METALICA	3.569,50 €
7.0.01201	1	ESCALERA PROFISTEP DUO 2T	161,51 €
7.0.01206	1	TALADRO COMBINADO	459,62 €
7.0.01207	1	MINIAMOLADORA	286,78 €
7.0.01208	1	AMOLADORA	123,95 €
7.0.01224	1	ESCALERA ALUMINIO	188,20 €
7.0.01235	1	ENROLLABLE LOGO AYUNTAMIENTO	151,25 €
7.0.01236	1	CARPA	399,30 €
7.0.01269	300	SILLA CON BRAZOS	1.542,75 €
7.0.01297	1	GENERADOR HONDA	765,00 €
7.0.01298	1	MARTILLO BATERIA	664,82 €
7.0.01299	1	MARTILLO COMBINADO	925,68 €
7.0.01300	1	ASPIRADOR LIMPIADOR MOQUETAS	334,90 €
7.0.01301	1	ESCALERA FIBRA EXTENSIBLE	752,32 €
7.0.01302	1	ESCALERA FIBRA COMBINADA	633,43 €
7.0.01331	1	ESCALERA ARTICULADA TELESCOPICA	614,68 €
7.0.01335	2	ESCALERA TRANSFORMABLE	880,11 €
7.0.01336	1	TALADRO PERCUTOR	155,70 €
7.0.01369	1	ESTANTERIA	416,17 €
7.0.01379	1	BOMBA DE ENGRASE	280,58 €
7.0.01443	1	ATORNILLADOR ELECTRICO	163,29 €
7.0.01528	1	MOTOSIERRA STIHL HS151TC	495,00 €
7.0.01552	1	GENERADOR HONDA	765,00 €
7.0.01555	1	CARPA 3x3 CON LOGO RADIO PEGO	575,00 €
7.0.01556	1	TALADRO ATORNILLADOR DHP482	296,45 €
7.0.01557	1	MINIAMOLADORA DGA517Z	285,50 €
7.0.01558	1	AMOLADORA 220W GA9020RKD	191,16 €
7.0.01559	1	MARTILLO LIGERO 780W HR2470	192,60 €
7.0.01560	1	MARTILLO BATIDOR DHR243RT	737,30 €
7.0.01561	1	GRUPO SOLDADOR	283,20 €
7.0.01562	2	LIJADORA ROTOBITAL	831,80 €
7.0.01563	1	TALADRO ATORNILLADOR DHP458	459,63 €
7.0.01564	2	PATIN DEBOBINADOR	807,68 €
7.0.01574	1	COMPRESOR ORION	377,70 €
			29.470,20 €
PLANTA BAJA			29.470,20 €
<b>ALMACEN LA TRILLADORA</b>			<b>29.470,20 €</b>



## URBANISME **Ajuntament de Pegò**

---

-CAMION CAJA ABIERTA NISSAN L 34 85    A2951CM  
-FURGONETA CITROEN BERLINGO HDI 90    8531HVR  
-MAQUINA DE OBRAS    E6706BDD  
RETROCARGADORA I.C.B. 3CX4T SM  
PLUS  
-TODO TERRENO OPEL FRONTERA    A8723EM  
-FURGONETA RENAULT KANGOO    3509DTP  
-FURGONETA RENAULT KANGOO    3521DTP  
-FURGONETA RENAULT KANGOO    4790GGW  
-FURGONETA RENAULT KANGOO    3500DTP  
-TRACTOR AGRICOLA ANTONIO    E9896BCK  
CARRARO TTR 4400HST  
-TRACTOR AGRICOLA ANTONIO    E9898BCK  
CARRARO TIGRE 3100  
-BASCULANTE HIDRAULICO CON CESTA    2933KHX  
SCORPION 1812 , N° DE SERIE K218671801  
PARA ELEVAR PERSONAS.  
SE LE HA INSTALADO UN ARMARIO DE  
HERRAMIENTAS  
-FURGONETA RENAULT KANGOO    4170JHS  
- TURISMO OPEL BLANCO ELÉCTRICO    4083LWL  
-PLATAFORMA DE TRABAJO AÉREO  
ARTICULADA HIDRÁULICA DE ELEVACIÓN ELÉCTRICA 10M